



AGENȚIA PENTRU PROTECȚIA MEDIULUI SIBIU

Nr. 16079 / 06.09.2022

Referitor dosar 2355/793/08.02.2022

**DECIZIA ETAPEI DE INCADRARE**

**Nr. 160 din 06.09.2022**

Ca urmare a solicitării de emitere a acordului de mediu adresate de **DEPO CARPAȚI S.R.L.**, cu sediul în județul Sibiu, localitatea Bradu, nr. 22, înregistrată la  **Agenția pentru Protecția Mediului Sibiu** cu nr. 2355/08.02.2022 și a ultimelor completări înregistrate cu nr. 6254/29.03.2022, în baza Legii nr. 292 din 2018 privind evaluarea impactului anumitor proiecte publice și private asupra mediului și a Ordonanței de urgență a Guvernului nr. 57/2007 privind regimul ariilor naturale protejate, conservarea habitatelor naturale, a florei și faunei sălbatice, aprobată cu modificări și completări prin Legea nr. 49/2011, cu modificările și completările ulterioare,

**Agenția pentru Protecția Mediului Sibiu decide**, ca urmare a consultărilor desfășurate în cadrul ședinței Comisiei de Analiză Tehnică din data de 27.04.2022 și 10.08.2022 că proiectul „Decolmatare râu Olt – Acumulare Racovița prin extragere de agregate minerale” propus a fi amplasat în județul Sibiu, localitatea Bradu, albia minoră a râului Olt, cuveta lacului de acumulare Racovița, cod cadastral VIII.1, extravilan Avrig, se supune evaluării impactului asupra mediului, se supune evaluării adecvate și nu se supune evaluării impactului asupra corpurilor de apă.

Justificarea prezentei decizii:

**I. Motivele pe baza cărora s-a stabilit necesitatea efectuării evaluării impactului asupra mediului sunt următoarele:**


- proiectul se încadrează în prevederile Legii nr. 292 din 2018 privind evaluarea impactului anumitor proiecte publice și private asupra mediului, anexa nr. 2 la pct. 2, lit. a) – „carriere, exploatări miniere de suprafață și de extracție a turbei, altele decât cele prevăzute în anexa nr. 1”;
- punctele de vedere exprimate în scris de membrii reprezentanți în cadrul Comisiei de Analiză Tehnică, cu privire la prezentul proiect, respectiv că acesta se supune evaluării impactului asupra mediului, se supune evaluării adecvate și nu se supune evaluării impactului asupra corpurilor de apă;

AGENȚIA PENTRU PROTECȚIA MEDIULUI SIBIU

Str. Hipodromului, nr.2A, Sibiu, jud. Sibiu, Cod 550360;

e-mail: [office@apmsb.anpm.ro](mailto:office@apmsb.anpm.ro); Tel. 0269/422.653, 0269/256.547; Fax. 0269/444.888

Operator de date cu caracter personal, conform Regulamentului (UE) 2016/679



-justificarea în raport cu criteriile de selecție pentru stabilirea necesității efectuării evaluării impactului asupra mediului, din anexa nr. 3 a Legii nr. 292/2018.

## 1. Caracteristicile proiectului

### a) dimensiunea și concepția întregului proiect

Perimetrul de exploatare studiat se află în albia minoră a cursului de apă Olt, în cuveta lacului de acumulare Racovița, în extravilanul localității Avrig. Accesul la perimetrul de exploatare se face din DN1 Sibiu - Făgăraș, pe un drum local care se racordează la acesta în localitatea Bradu, iar în continuare pe cca 1,0 km până în perimetru, pe un drum tehnologic executat de beneficiar. Suprafața propusă pentru decolmatare prin extragerea de agregate minerale din acumulara Racovița, este de 202.879,805 mp și aparține domeniului public al statului și dată în concesiune la S.P.E.E.H. HIDROELECTRICA S.A.

Coordonatele STEREO 70 ale amplasamentului:

Nr. crt.	X	Y
179	469543.636	448749.386
116	469236.578	448883.577
115	469144.005	448865.938
114	468961.413	448809.589
113	468806.940	448734.595
208	468818.169	448699.249
143	468829.397	448663.903
159	468861.813	448700.447
158	468886.228	448678.349
157	468952.003	448615.230
156	468981.566	448585.386
155	469008.889	448557.797
154	469032.132	448537.502
153	469041.593	448524.294
152	469046.845	448505.904
53	469153.771	448476.200
63	469322.453	448452.779
126	469392.515	448442.290
125	496408.116	448463.868
124	469430.847	448511.481
123	469454.475	448564.137
122	469473.905	448600.506
121	469514.693	448659.674
120	469542.460	448714.705


Lungimea în sensul de curgere al râului Olt este de aproximativ 800 m, lățimea medie este de cca 280 m, adâncimea maximă de excavare este la cota talvegului râului Olt din zonă, care variază de la + 367,19 (în amonte), la +365,02 (în aval). Volumul total de material exploatabil aferent perimetrului este de 1.182.457,851 mc. Exploatarea se va face cu excavatorul( draglină) și va fi încărcat în autobasculante și depozitat în

**AGENȚIA PENTRU PROTECȚIA MEDIULUI SIBIU**

Str. Hipodromului, nr.2A, Sibiu, jud. Sibiu, Cod 550360;

e-mail: [office@apmsb.anpm.ro](mailto:office@apmsb.anpm.ro); Tel. 0269/422.653, 0743037012; Fax. 0269/422.653

Operator de date cu caracter personal, conform Regulamentului (UE) 2016/679



afara perimetrului. Extragerea se va face în fâșii longitudinale de 100 m cu grosimea de 0,0 – 2,5 m și lățimea de 5 -10 m, funcție de utilajul folosit, configurația terenului și coeziunea depozitului.

**b) cumularea cu alte proiecte** – posibil impact, se va trata în studiul de impactului asupra mediului;

**c) utilizarea resurselor naturale, în special a solului, a terenurilor, a apei și a biodiversității** – nisip și agregate minerale;

**d) cantitatea și tipurile de deșuri generate/gestionate** – diferitele categorii de deșuri generate în timpul realizării investiției și în etapa operațională vor fi eliminate/valorificate prin firme autorizate, cu respectarea dispozițiilor legale în vigoare;

**e) poluarea și alte efecte negative** – emisiile în atmosferă de la utilaje și mijloacele de transport, precum și disconfortul fonic creat de lucrări, sunt temporare - în perioada de execuție a lucrării, fără impact semnificativ;

**f) riscurile de accidente majore și /sau dezastre relevante pentru proiect, inclusiv cele cauzate de schimbările climatice** – nu este cazul, se vor respecta normele de protecția muncii.

**g) riscurile pentru sănătatea umană** – nu este cazul.

## **2. Amplasarea proiectelor**

**a) utilizarea actuală și aprobată a terenurilor:** cursuri de apă, drum județean, drum național, cale ferată;

**b) bogăția, disponibilitatea, calitatea și capacitatea de regenerare relative ale resurselor naturale, inclusiv solul, terenurile, apă și biodiversitatea, din zonă și din subteranul acesteia:** nu este cazul;

**c) capacitatea de absorbție a mediului natural, acordându-se o atenție specială următoarelor zone:**

**1. zone umede, zone riverane, guri ale râurilor:** nu este cazul;

**2. zone costiere și mediul marin:** nu este cazul;

**3. zonele montane și forestiere:** nu este cazul;

**4. arii naturale protejate de interes național, comunitar, internațional:** amplasamentul se află în vecinătatea sitului Natura 2000, ROSCI0132 Oltul Mijlociu Cibin Hârtibaciu (cca 30 m) și ROSPA0003 Avrig - Scorei- Făgăraș (cca 250 m);


**5. zone clasificate sau protejate conform legislației în vigoare:** situri Natura 2000 desemnate în conformitate cu legislația privind regimul ariilor naturale protejate, conservarea habitatelor naturale, a florei și faunei sălbatice; zonele prevăzute de legislația privind aprobarea Planului de amenajare a teritoriului național - Secțiunea a III-a - zone protejate, zonele de protecție instituite conform prevederilor legislației din domeniul apelor, precum și a celei privind caracterul și mărimea zonelor de protecție sanitară și hidrologică: amplasamentul se află în vecinătatea sitului Natura 2000, ROSCI0132 Oltul Mijlociu Cibin Hârtibaciu (cca 30 m) și ROSPA0003 Avrig - Scorei- Făgăraș (cca 250 m);

**AGENȚIA PENTRU PROTECȚIA MEDIULUI SIBIU**

Str. Hipodromului, nr.2A, Sibiu, jud. Sibiu, Cod 550360;

e-mail: [office@apmsb.anpm.ro](mailto:office@apmsb.anpm.ro); Tel. 0269/422.653, 0743037012; Fax. 0269/444.445;

Operator de date cu caracter personal, conform Regulamentului (UE) 2016/679



6. **zonele în care au existat deja cazuri de nerespectare a standardelor de calitate a mediului:** nu este cazul;
7. **zonele cu o densitate mare a populației:** nu este cazul;
8. **peisaje și situri importante din punct de vedere istoric, cultural sau arheologic:** nu este cazul.

### 3. Tipurile și caracteristicile impactului potențial

a) **importanța și extinderea spațială a impactului:** nu se cunoaște în această etapă, sunt necesare întocmirea studiului de impactului asupra mediului și a studiului de evaluare adecvată;

b) **natura impactului:** nu se cunoaște în această etapă, sunt necesare studii mai aprofundate cum este cel de evaluare a impactului asupra mediului și de evaluare adecvată;

c) **natura transfrontalieră a impactului:** nu este cazul;

d) **intensitatea și complexitatea impactului:** posibil impact semnificativ asupra factorilor de mediu (apă, sol, subsol, biodiversitate);

e) **probabilitatea impactului:** nu se cunoaște în această etapă, sunt necesare întocmirea studiului de impactului asupra mediului și a studiului de evaluare adecvată;

f) **debutul, durata, frecvența și reversibilitatea preconizate ale impactului:** nu se cunoaște în această etapă, sunt necesare întocmirea studiului de impactului asupra mediului și a studiului de evaluare adecvată;

g) **cumularea impactului cu impactul altor proiecte existente și/sau aprobate:** efectul cumulativ al proiectului propus cu amenajările existente pot conduce la un posibil impact semnificativ;

h) **posibilitatea de reducere efectivă a impactului:** nu se cunoaște în această etapă, sunt necesare întocmirea studiului de impactului asupra mediului și a studiului de evaluare adecvată.

## II. Motivele pe baza cărora s-a stabilit necesitatea efectuării evaluării adecvate sunt următoarele:

- proiectul propus intră sub incidența art. 28 din O.U.G. nr. 57/2007 privind regimul ariilor naturale protejate, conservarea habitatelor naturale, a florei și faunei sălbatice, aprobată cu modificări și completări prin Legea nr. 49/2011, cu modificările și completările ulterioare - amplasamentul se află în vecinătatea sitului Natura 2000, ROSCI0132 Oltul Mijlociu Cibin Hârtibaciu (cca 30 m) și ROSPA0003 Avrig - Scorei- Făgăraș (cca 250 m);
- prin adresa nr. 502/STSB/05.04.2022 Agenția Națională pentru Arii Protejate – Serviciul Teritorial Sibiu consideră că proiectul este susceptibil de a avea un impact semnificativ asupra speciilor de interes comunitar;
- în urma concluziilor memoriului și a întocmirii listei de control (de către Serviciul Calitatea Factorilor de Mediu din cadrul APM Sibiu) pentru etapa de încadrare din cadrul procedurii de evaluare adecvată, a rezultat faptul că este necesară parcurgerea următoarelor etape ale evaluării adecvate. Impactul proiectului propus asupra ariilor naturale protejate este posibil să aibă impact semnificativ.




**AGENȚIA PENTRU PROTECȚIA MEDIULUI SIBIU**

Str. Hipodromului, nr.2A, Sibiu, jud. Sibiu, Cod 550360;

e-mail: [office@apmsb.anpm.ro](mailto:office@apmsb.anpm.ro); Tel. 0269/422.653, 0743037012; Fax 0269/422.145

Operator de date cu caracter personal, conform Regulamentului (UE) 2016/679



4

### **III. Motivele pe baza cărora s-a stabilit necesitatea neefectuării evaluării impactului asupra corpurilor de apă:**

- decizia justificată emisă de Administrația Bazinală de Apă Olt, înregistrat la APM Sibiu cu nr. 14171/28.07.2022 precizează că proiectul propune exploatarea de agregate minerale din cuveta lacului de acumulare Racovița, râul Olt, la o distanță de 4000 m față de CHE Racovița, distanța de 160 m aval față de DN 1, 170 m față de SMS acumulare Racovița, respectiv 100 m față de DMD acumulare Racovița, în extravilanul orașului Avrig. Lucrările de decolmatare vor reduce cota remuului și se elimină tendința de formare a conurilor de dejecție create de debușarea pârâului Avrig în acumulare Racovița. Pentru proiectul propus nu este necesară elaborarea SEICA.

Orice persoană care face parte din publicul interesat și care se consideră vătămată într-un drept al său ori într-un interes legitim se poate adresa instanței de contencios administrativ competente pentru a ataca, din punct de vedere procedural sau substanțial, actele, deciziile ori omisiunile autorității publice competente care fac obiectul participării publicului, inclusiv aprobarea de dezvoltare, potrivit prevederilor Legii contenciosului administrativ nr. 554/2004, cu modificările și completările ulterioare. Se poate adresa instanței de contencios administrativ competente și orice organizație neguvernamentală care îndeplinește condițiile prevăzute la art. 2 din Legea nr. 292/2018. privind evaluarea impactului anumitor proiecte publice și private asupra mediului, considerându-se că acestea sunt vătămate într-un drept al lor sau într-un interes legitim.

Actele sau omisiunile autorității publice competente care fac obiectul participării publicului se atacă în instanță odată cu decizia etapei de încadrare, cu acordul de mediu ori, după caz, cu decizia de respingere a solicitării de emitere a acordului de mediu, respectiv cu aprobarea de dezvoltare sau, după caz, cu decizia de respingere a solicitării aprobării de dezvoltare.


Înainte de a se adresa instanței de contencios administrativ competente, persoanele prevăzute la art. 21 din Legea nr. 292/2018 privind evaluarea impactului anumitor proiecte publice și private asupra mediului au obligația să solicite autorității publice emitente a deciziei prevăzute la art. 21 alin. (3) sau autorității ierarhic superioare revocarea, în tot sau în parte, a respectivei decizii. Solicitarea trebuie înregistrată în termen de 30 de zile de la data aducerii la cunoștința publicului a deciziei. Autoritatea publică emitentă are obligația de a răspunde la plângerea prealabilă prevăzută la art. 22 alin. (1) în termen de 30 de zile de la data înregistrării acesteia la acea autoritate. Procedura de soluționare a plângerii prealabile prevăzută la art. 22 alin. (1) este gratuită și trebuie să fie echitabilă, rapidă și corectă.

**Prezenta decizie poate fi contestată în conformitate cu prevederile Legii nr. 292/2018 privind evaluarea impactului anumitor proiecte publice și private asupra mediului și ale Legii nr. 554/2004, cu modificările și completările ulterioare.**

**AGENȚIA PENTRU PROTECȚIA MEDIULUI SIBIU**  
Str. Hipodromului, nr.2A, Sibiu, jud. Sibiu, Cod 550360;

e-mail: [office@apmsb.anpm.ro](mailto:office@apmsb.anpm.ro); Tel. 0269/422.653, 0743037012; Fax. 0269/447.145

Operator de date cu caracter personal, conform Regulamentului (UE) 2016/679



Prezenta decizie a fost emisă în 3 (trei) exemplare, fiecare exemplar având un număr de 6 (șase) pagini, semnate și ștampilate: 1 ex. pentru solicitant, 2 ex. se arhivează la A.P.M. Sibiu.

**DIRECTOR EXECUTIV,  
Ciprian SIMULESCU**

**p. ȘEF SERVICIU AVIZE,  
ACORDURI, AUTORIZAȚII,  
Mariana Paraschiva SUCIU**



**p. ȘEF SERVICIU CALITATEA  
FACTORILOR DE MEDIU  
Flaviu TOMUȚĂ**

**ÎNTOCMIT,  
Consilier Mihaela RADU**

**ÎNTOCMIT,  
Consilier Gabriela CĂPĂȚINĂ**

