



AGENȚIA PENTRU PROTECȚIA MEDIULUI SIBIU

Nr. 17943/01.09.2016
Referitor dosar nr. 9295/20.04.2016

DECIZIA ETAPEI DE ÎNCADRARE
Nr. 144 din 31.08.2016

Ca urmare a solicitării de emitere a acordului de mediu adresate de **PS AGROTRANS SRL**, cu sediul în Str. SUREANU, Nr. 3, Sibiu, Județul Sibiu, prin STOIAN PAVEL, cu adresa Sibiu, str. Rahova, nr. 40, înregistrată la APM Sibiu cu nr. 9295/20.04.2016, în baza:

- **Hotărârii Guvernului nr. 445/2009** privind evaluarea impactului anumitor proiecte publice și private asupra mediului, cu modificările și completările și ulterioare;
- **Ordonanței de Urgență a Guvernului nr. 57/2007** privind regimul ariilor naturale protejate, conservarea habitatelor naturale, a florei și faunei sălbatice, cu modificările și completările ulterioare, aprobată prin **Legea nr. 49/2011**,

autoritatea competentă pentru protecția mediului APM Sibiu decide, ca urmare a consultărilor desfășurate în cadrul ședinței Comisiei de Analiză Tehnică din data de 13.07.2016 că proiectul Amenajare iazuri piscicole fără dotări aferente și împrejmuire teren, propus a fi amplasat în comuna Cîrța, FN, CF nr. 100554, nr. top 100554, județul Sibiu, nu se supune evaluării impactului asupra mediului și nu se supune evaluării adecvate.

Justificarea prezentei decizii:

I. Motivele care au stat la baza luării deciziei etapei de încadrare în procedura de evaluare a impactului asupra mediului sunt următoarele:

- proiectul se încadrează în prevederile Hotărârii Guvernului nr. 445/2009, anexa nr. 2, pct. 2, lit. a.

1. Caracteristicile proiectului

a) mărimea proiectului

Perimetrul propus pentru amenajarea piscicolă se va realiza de-a lungul râului Cârțișoara pe malul stâng al râului. Delimitarea perimetrelor amenajării piscicole este delimitată de următoarele coordonate STEREO 70 sistem de referință Marea Neagră.

Nr. crt.	X	Y
1	476704	466045
2	476683	466055
3	476648	466019
4	476676	466011
5	476685	466016


Suprafața totală de teren este de 19600mp, din care suprafața iazurilor piscicole (5 lacuri piscicole) va fi de 12070 mp, iar suprafața luciului de apă de 9700mp.



AGENȚIA PENTRU PROTECȚIA MEDIULUI SIBIU

Str. Hipodromului nr. 2A. Tel: 0269.256.545; 0269.422.653; Serviciul Autorizări 0269.256.545

Fax: 0269.444.145; e-mail: office@apmsb.anpm.ro; http://apmsb.anpm.ro



Accesul la perimetrul amenajării piscicole se va face din intersecția DN cu DJ7C, apoi pe un drum de exploatare pe lângă balastiera SC DRUMURI ȘI PODURI SA, în lungime de 3,98 km.

Lucrările propuse prin proiect sunt:

- lucrări de deschidere, acestea constau în: trasarea perimetrelor și îndepărtarea copertei de sol;
- lucrări de pregătire: îndepărtarea vegetației lemnoase sporadice; înlăturarea copertei de sol 0.20 -0.30 m grosime, realizarea drumurilor de acces progresiv în perimetrul de execuție a lucrărilor. Se va menține un avans de decopertă de cca 15-20 m, față de fronturile de lucru; extracția pietrișului din perimetrul de exploatare al unității se va efectua în fâșii paralele, de câte 5 – 10 m lățime, pornindu-se de la limita perimetrului de SV, pe direcția de exploatare SV – NE.
- lucrări de execuție propriu - zise: realizarea cuvetei fiecărui lac propus (1,2,3,4,5) prin excavare, încărcare material excavat și transportare în afara perimetrului; realizarea taluzării pe conturul perimetrului fiecărui iaz, în scopul definitivării cuvetei iazului și stabilizării taluzelor; lucrări pentru refacerea zonelor afectate de execuția proiectului.

b) cumularea cu alte proiecte – perimetrul propus spre exploatarea face parte dintr-o zona în care se mai desfășoară activități de exploatare a agregatelor minerale;

d) producția de deșeuri

- deșeuri rezultate direct din activitatea de extracție a resurselor minerale:

Flux de deșeuri extractive și cantitatea estimată	Stare fizică	Clasificarea deșeurilor conform H.G. 856/2002	Mod de depozitare	Durată de stocare [ani]	Instalație de depozitare
Sol fertil, sol decopertat – 3600 mc	solidă	01 01 01	Stive de sol fertil și sol nepoluat pe pilierii de siguranță	<1	nu

- pe perioada de execuție a lucrărilor deșeuri menajere - se vor gestiona prin firme autorizate; solul vegetal va fi utilizat la taluzarea malurilor și refacerea altor suprafețe afectate de lucrări asemănătoare, iar sterilul la amenajarea digului de protecție a iazurilor.
- În urma decopertării se va decapa un volum de 3600 mc sol vegetal. Datorită faptului că aceste lucrări se vor face succesiv, doar în cazul iazului 1, solul vegetal va fi depozitat temporar pe pilierii dintre lacul 1 și lacul 2 sau pe zona central vestică destinată în acest scop din spatele organizării de șantier. Odată cu decopertarea iazului 2, solul vegetal, va fi depozitat pe taluzele iazului 1, în vederea efectuării lucrărilor de retaluzare. Solul din iazul aflat în decopertă se va depune pe tazele iazului deja exploatat.

Conform memoriului de prezentare, întocmit de SC PS AGROTRANS SRL, perimetrul nu intră sub incidența prevederilor H.G. nr. 856/2008 privind gestionarea deșeurilor din industriile extractive.


e) emisiile poluante, inclusiv zgomotul și alte surse de disconfort

- în etapa de construcție: emisiile în atmosferă de la utilaje și mijloacele de transport, precum și disconfortul fonic creat de lucrări, temporar - fără impact semnificativ.
- sol, subsol: se vor amenaja spații corespunzătoare pentru stocarea temporară a tuturor categoriilor de deșeuri rezultate pe perioada de realizare a proiectului; solul vegetal se va depozita pe o suprafață de 850 mp.



AGENȚIA PENTRU PROTECȚIA MEDIULUI SIBIU

Str. Hipodromului nr. 2A . Tel: 0269.256.545; 0269.422.653; Serviciul Autorizări 0269.256.547
Fax : 0269. 444.145; e-mail : office@apmsb.anpm.ro; <http://apmsb.anpm.ro>



f) **riscul de accident, ținându-se seama în special de substanțele și de tehnologiile utilizate** – se vor respecta normele de protecția muncii și PSI.

2. Localizarea proiectului

2.1 utilizarea existentă a terenului – situația actuală a amplasamentului este pășune, conform Certificatului de urbanism nr. 6/07.04.2016 Consiliul județean Sibiu și a verificării documentației de către ing. Mihaela Cerciu.

2.2 relativa abundență a resurselor naturale din zonă, calitatea și capacitatea regenerativă a acestora: nu este cazul.

2.3 capacitatea de absorbție a mediului, cu atenție deosebită pentru:

a) **zonele umede:** nu este cazul;

b) **zonele costiere:** nu este cazul;

c) **zonele montane și cele împădurite:** nu este cazul;

d) **parcurile și rezervațiile naturale:** nu este cazul;

e) **ariile clasificate sau zonele protejate prin legislația în vigoare:** nu este cazul;

f) **zonele de protecție specială**, mai ales cele desemnate prin Ordonanța de urgență a Guvernului nr. 57/2007 privind regimul ariilor naturale protejate, conservarea habitatelor naturale, a florei și faunei sălbatice, cu modificările și completările ulterioare, zonele prevăzute prin Legea nr. 5/2000 privind aprobarea Planului de amenajare a teritoriului național – Secțiunea a III-a - zone protejate, zonele de protecție instituite conform prevederilor Legii apelor nr. 107/1996, cu modificările și completările ulterioare, și Hotărârea Guvernului nr. 930/2005 pentru aprobarea Normelor speciale privind caracterul și mărirea zonelor de protecție sanitară și hidrogeologică: se va respecta distanța prevăzută prin Avizul de Gospodărire a Apelor SB 34/25.04.2016, emis de sistemul de Gospodărire față de râul Cârțișoara;

g) **ariile în care standardele de calitate a mediului stabilite de legislație au fost deja depășite:** nu este cazul;

h) **ariile dens populate:** nu este cazul;

i) **peisajele cu semnificație istorică, culturală și arheologică:** nu este cazul.

3. Caracteristicile impactului potențial

a) **extinderea impactului:** nu are impact negativ, în situația respectării proiectului;

b) **natura transfrontalieră a impactului:** nu este cazul;

c) **mărirea și complexitatea impactului:** se vor lua măsuri de reducere și limitare a impactului asupra mediului. Impact potențial nesemnificativ, având în vedere caracteristicile proiectului și localizarea acestuia;

d) **probabilitatea impactului:** redus pe perioada de execuție cât și pe perioada de funcționare, în condițiile respectării măsurilor propuse prin proiect;

e) **durata, frecvența și reversibilitatea impactului:** impact redus pe perioada de realizare și funcționare.

II. Motivele care au stat la baza luării deciziei etapei de încadrare în procedura de evaluare adecvată sunt următoarele:

- proiectul nu se încadrează în prevederile art. 28 din O.U.G. nr. 57/2007 privind regimul ariilor naturale protejate, conservarea habitatelor naturale, a florei și faunei sălbatice, cu modificările și completările ulterioare, nu este amplasat în Sit Natura 2000.

Condiții de realizare a proiectului:


- respectarea legislației în vigoare în domeniul protecției mediului;
- respectarea întocmai a proiectului și a condițiilor impuse prin avizele obținute;



AGENȚIA PENTRU PROTECȚIA MEDIULUI SIBIU

Str. Hipodromului nr. 2A . Tel: 0269.256.545; 0269.422.653; Serviciul Autorizări 0269.256.547

Fax : 0269. 444.145; e-mail : office@apmsb.anpm.ro; <http://apmsb.anpm.ro>



- organizarea de șantier se va realiza strict în interiorul suprafeței de teren proprietate personală a titularului ;
- se vor pune în aplicare prevederile Planului de refacere a mediului și ale Proiectului Tehnic de refacere a mediului;
- se vor respecta condițiile impuse prin avizul de gospodărire a apelor nr. 30 din 14.04.2016, emis de Administrația Bazinală de Apă Olt;
- se vor asigura condiții de colectare a deșeurilor rezultate; nu se vor evacua nici un fel de deșeuri în alte locuri, decât în spațiile special amenajate;
- la executarea lucrărilor, se vor respecta normele legale în vigoare: sanitare, de prevenire și stingere a incendiilor și de protecția muncii;
- respectarea întocmai a condițiilor prevăzute în documentele și avizele preliminare emise de alte autorități;
- este interzisă afectarea terenurilor în afara amplasamentelor autorizate pentru realizarea lucrărilor de investiții, prin: abandonarea, înlăturarea sau eliminarea deșeurilor în locuri neautorizate și staționarea mijloacelor de transport în afara terenurilor desemnate în acest scop;
- se vor lua măsuri pentru evitarea poluării accidentale a factorilor de mediu pe toată durata execuției lucrărilor și implementării proiectului;
- nu se va degrada mediul natural sau amenajat, prin depozitari necontrolate de deșeuri de orice fel;
- managementul deșeurilor generate de lucrări va fi în conformitate cu legislația specifică de mediu și va fi în responsabilitatea titularului de proiect cât și a operatorului care realizează lucrările;
- utilajele utilizate pe durata de realizare a lucrărilor, precum și mijloacele de transport, vor avea o stare tehnică corespunzătoare, astfel încât să fie exclusă orice posibilitate de poluare a mediului înconjurător cu combustibil ori material lubrifiant direct sau indirect.
- pentru a se reveni la un peisaj normal, având în vedere faptul ca exploatarea resurselor presupune crearea de denivelări în teren, este necesară luarea unor masuri la terminarea exploatarei, după cum urmează:
- taluzarea malurilor exploatarei astfel încât sa se evite posibilitatea creării de zone de alunecare;
- retragerea tuturor utilajelor folosite în cadrul perimetrului;
- reamenajarea drumurilor care au fost realizate pentru accesul la perimetru;
- reabilitarea ecologica constă în redarea suprafețelor ocupate temporar la forma inițială.

Proiectul nu necesită parcurgerea celorlalte etape ale evaluării impactului asupra mediului și nu se supune evaluării adecvate.

Conform prevederilor Ordinului nr. 1798/2007 privind procedura de autorizare a activităților cu impact asupra mediului, pentru activitatea înscrisă la cod CAEN 0812 – extracția pietrișului și nisipului, este necesară solicitarea și obținerea autorizației de mediu.

Conform art. 22, alin. (1) din HG nr. 445/2009, titularului proiectului are obligația, de a notifica în scris Agenția pentru Protecția Mediului Sibiu despre orice modificare a datelor/informațiilor care au stat la baza luării deciziei etapei de încadrare.

Conform art. 49, alin. (3) și (4) din Ordinul MMP nr. 135/2010 privind aprobarea Metodologiei de aplicare a evaluării impactului asupra mediului pentru proiecte publice și private, la



AGENȚIA PENTRU PROTECȚIA MEDIULUI SIBIU

Str. Hipodromului nr. 2A . Tel: 0269.256.545; 0269.422.653; Serviciul Autorizări 0269.256.547

Fax : 0269. 444.145; e-mail : office@apmsb.anpm.ro; <http://apmsb.anpm.ro>




finalizarea lucrărilor, veți notifica APM Sibiu în vederea efectuării unui control de specialitate pentru verificarea respectării prevederilor prezentei decizii.

Prezenta decizie poate fi contestată în conformitate cu prevederile Hotărârii Guvernului nr. 445/2009 și ale Legii contenciosului administrativ nr. 554/2004, cu modificările și completările ulterioare.

Prezenta decizie a fost emisă în 3 (trei) exemplare, fiecare exemplar având un număr de 5 (cinci) pagini, semnate și ștampilate: 1 ex. pentru solicitant, 2 ex. se arhivează la APM Sibiu.

DIRECTOR EXECUTIV,
Ing. Ionel Stelian NAICU



ȘEF SERVICIU AVIZE,
ACORDURI, AUTORIZAȚII,
Ruxandra HAȘEGAN

Întocmit,
Ing. Mihaela CERCIU



AGENȚIA PENTRU PROTECȚIA MEDIULUI SIBIU

Str. Hipodromului nr. 2A . Tel: 0269.256.545; 0269.422.653; Serviciul Autorizări 0269.256.547
Fax : 0269. 444.145; e-mail : office@apmsb.anpm.ro; <http://apmsb.anpm.ro>