



Agenția pentru Protecția Mediului Sibiu

Nr. 9574/22.04.2016

Referitor dosar nr. 7240/28.04.2015

DECIZIA ETAPEI DE ÎNCADRARE

Nr. 63 din 21.04.2016

Ca urmare a solicitării de emitere a acordului de mediu adresate de **VANGA-MIHAI GEORGIANA** din județul Sibiu, orașul Cisnădie, str. Măgurii, nr. 36, înregistrată la Agenția pentru Protecția Mediului Sibiu cu nr. 7240/28.03.2014 și a completărilor înregistrate cu nr. 13146 din 28.07.2015, nr. 21681 din 21.12.2015, nr. 5918 din 09.03.2016 și nr. 8139/05.04.2016, în baza Hotărârii Guvernului nr. 445/2009 privind evaluarea impactului anumitor proiecte publice și private asupra mediului și a O.U.G. nr. 57/2007 privind regimul ariilor naturale protejate, conservarea habitatelor naturale, a florei și faunei sălbatice, cu modificările și completările ulterioare, **Agenția pentru Protecția Mediului Sibiu decide**, ca urmare a consultărilor desfășurate în cadrul ședințelor CAT din data de 23.03.2016 și 13.04.2016 că proiectul „**Amenajare exploatație agricolă-piscicultură, acvacultură și anexă la exploatație agricolă – cazare temporară; alipire imobile; schimbare categorie de folosință din teren neproductiv în teren cu amenajări piscicole**”, propus a fi amplasat în orașul Avrig, str. Între Olturi, FN, CF nr. 105404 Avrig, nr. cad. 105404, nr. parc. 2585/9, CF nr. 105584 Avrig, nr. cad. 105584, nr. parc. 2585/10, **nu se supune evaluării impactului asupra mediului și nu se supune evaluării adecvate.**

Justificarea prezentei decizii:

I. Motivele care au stat la baza luării deciziei etapei de încadrare în procedura de evaluare a impactului asupra mediului sunt următoarele:

Proiectul se încadrează în prevederile H.G. nr. 445/2009, privind evaluarea impactului anumitor proiecte publice și private asupra mediului, fiind încadrat în Anexa 2 lista proiectelor pentru care trebuie stabilită necesitatea efectuării evaluării impactului asupra mediului anexa nr. 2, pct. 1 lit. f).

1. Caracteristicile proiectului

La identificarea caracteristicilor proiectului se iau în considerare următoarele aspecte:

a). mărimea proiectului


Prin proiect se prevede realizarea unei amenajări piscicole, pe un teren în formă dreptunghiulară cu dimensiunile L= 130-139 m și lățimea 95-123 m, care a constituit albia veche a râului Olt, prin decolmatarea brațului mort al râului Olt, aval de orașul Avrig. Lacul va avea o secțiune trapezoidală cu taluze de 1:1,5 și adâncimea de cca 5,0 m. În jurul lacului se va executa o platformă din săpătură – umplutură (decolmatare) sub formă de dig de contur cu baza de 5,0 m și taluze 1:1,5. Lacul propus va ocupa o suprafață de teren de 10.000 mp, din care suprafața luciului de apă va fi de 9.000 mp



AGENȚIA PENTRU PROTECȚIA MEDIULUI SIBIU

Str. Hipodromului nr. 2A . Tel: 0269.256.545; 0269.422.653; Serviciul Autorizări 0269.256.547

Fax : 0269. 444.145; e-mail : office@apmsb.anpm.ro; <http://apmsb.anpm.ro>



cu un volum, de apă de 35.000 mc, conform Avizului de Gospodărire a Apelor nr. SB 35 din 03.07.2015. Terenul are o suprafață totală de 1,4523 ha din care 1,00 ha reprezintă suprafața de exploatare propriu zisă, iar 0,4523 ha reprezintă suprafața pilierilor de siguranță. Pe latura sudică a perimetrului se va realiza o platformă de 25x25 m pe care se va monta o construcție provizorie din lemn și metal cu rol în adăpostirea sculelor necesare activității piscicole și adăpost pentru personal.

Perimetrul proiectului va fi situat în terasa inferioară a râului Olt, pe malul stâng al acestuia, la cca 50 m amonte de DN 1 Sibiu-Avrig, prin localitatea Bradu.

b) cumularea cu alte proiecte – lacul de acumulare CHE Racovița.

c) utilizarea resurselor naturale – balast pentru amenajarea platformelor din jurul lacului, conform adresei nr. 68 din 17.02.2016 emisă de Agenția Națională pentru Resurse Minerale – Compartimentul Inspecție teritorială Brașov nu este necesară obținerea permisului de exploatare pentru realizarea investiției;

d) producția de deșeuri – deșeurile rezultate în urma realizării lucrărilor de construcții sunt: pământ, sol vegetal, deșeuri menajere. Materialele excavate vor fi utilizate ca umplutură.

e) emisiile poluante, inclusiv zgomotul și alte surse de disconfort:

Aer

Pe perioada de realizare a lucrărilor

- emisiile în atmosferă de la utilaje și mijloacele de transport;
- pulberi sedimentabile și în suspensie de la manipularea materialelor de construcții;
- intensificarea traficului în perioada de construcție;

Apa

Pe perioada de execuție a lucrărilor

- posibile scurgeri de ulei și carburanți pe timpul funcționării utilajelor;
- posibila contaminare a pânzei freatice în momentul executării lucrărilor;

Zgomot

- zgomot și vibrații produse de utilajele folosite;
- zgomot și vibrații produse de vehiculele de tonaj greu care transportă materialele necesare construirii amenajării piscicole;
- posibil impact asupra faunei și florei din zona datorat disconfortului fonic creat pe toată perioada de execuție a lucrărilor.

f). riscul de accident, ținându-se seama în special de substanțele și de tehnologiile utilizate – se vor respecta normele de protecția muncii.

2. Localizarea proiectului

Se ia în considerare sensibilitatea mediului în zona geografică posibil a fi afectată de proiect, avându-se în vedere în special:

2.1. utilizarea existentă a terenului – folosința actuală a terenului este neproductiv, utilizări permise: exploatații agricole și anexe la exploatații agricole, conform Certificatului de urbanism nr. 214 din 13.11.2014, prelungit până la data de 13.11.2016, emis de Primăria orașului Avrig. Proiectul respectă dispozițiile art. 71 din O.U.G. nr. 195/2005 privind protecția mediului, cu modificările și completările ulterioare, conform Certificatului de urbanism nr. 214 din 13.11.2014, prelungit până la data de 13.11.2016, emis de Primăria orașului Avrig și a verificării documentației de către biolog Mariana Suci.

2.2. relativa abundență a resurselor naturale din zonă, calitatea și capacitatea regenerativă a acestora – în zona există resurse naturale de bună calitate;

2.3. capacitatea de absorbție a mediului, cu atenție deosebită pentru:

a) zonele umede – nu este cazul;



AGENȚIA PENTRU PROTECȚIA MEDIULUI SIBIU

Str. Hipodromului nr. 2A . Tel: 0269.256.545; 0269.422.653; Serviciu Autorizări 0269.256.547
Fax : 0269. 444.145; e-mail : office@apmsb.anpm.ro; <http://www.apmsb.anpm.ro>



- b) zonele costiere – nu este cazul;
- c) zonele montane și cele împădurite – nu este cazul;
- d) parcurile și rezervațiile naturale – nu este cazul;
- e) ariile clasificate sau zonele protejate prin legislația în vigoare, cum sunt: zone de protecție a faunei piscicole, bazine piscicole naturale și bazine piscicole amenajate etc. – lacul de acumulare CHE Racovița față de care se va păstra zona de protecție de cel puțin 300 m față de digul mal stâng, conform adresei nr. 37656/31.03.2014, emisă de S.C. Hidroelectrică S.A., Sucursala Hidroelectrică Sebeș, UHE Sibiu ;
- f) zonele de protecție specială, mai ales cele desemnate prin Ordonanța de urgență a Guvernului nr. 57/2007 privind regimul ariilor naturale protejate, conservarea habitatelor naturale, a florei și faunei sălbatice, cu modificările și completările ulterioare, zonele prevăzute prin Legea nr. 5/2000 privind aprobarea Planului de amenajare a teritoriului național - Secțiunea a III-a - zone protejate, zonele de protecție instituite conform prevederilor Legii apelor nr. 107/1996, cu modificările și completările ulterioare, și Hotărârea Guvernului nr. 930/2005 pentru aprobarea Normelor speciale privind caracterul și mărimea zonelor de protecție sanitară și hidrogeologică – amplasamentul este situat în sit Natura 2000 ROSPA 0003 Avrig-Scorei-Făgăraș;
- g) ariile în care standardele de calitate a mediului stabilite de legislație au fost deja depășite – nu este cazul;
- h) ariile dens populate - nu este cazul;
- i) peisajele cu semnificație istorică, culturală și arheologică – nu este cazul;

3. Caracteristicile impactului potențial

Se iau în considerare efectele semnificative posibile ale proiectelor, în raport cu criteriile stabilite la pct. 1 și 2, cu accent deosebit pe:

- a) extinderea impactului: aria geografică și numărul persoanelor afectate – impactul realizării lucrărilor se va resimți la nivel local, în zona de implementare a proiectului;
- b) natura transfrontieră a impactului – nu este cazul
- c) mărimea și complexitatea impactului – impact nesemnificativ, proiectul nu prevede lucrări de anvergură, cu impact semnificativ asupra factorilor de mediu;
- d) probabilitatea impactului – în condițiile respectării proiectului propus spre aprobare nu este probabilă apariția unui impact negativ asupra mediului;
- e) durata, frecvența și reversibilitatea impactului – impact limitat, pe durata de execuție a lucrărilor, reversibil după finalizarea acestora.

II. Motivele care au stat la baza luării deciziei etapei de încadrare în procedura de evaluare adecvată:

Proiectul propus intră sub incidența art. 28 din O.U.G. nr. 57/2007 privind regimul ariilor naturale protejate, conservarea habitatelor naturale, a florei și faunei sălbatice, cu modificările și completările ulterioare, amplasamentul acestuia fiind situat în situl ROSPA 0003 Avrig-Scorei-Făgăraș;

- a) în urma parcurgerii listei de control pentru etapa de încadrare din cadrul procedurii de evaluare adecvată, a rezultat că proiectul propus nu va avea impact semnificativ asupra integrității ariei naturale protejate de interes comunitar;
- b) proiectul are dimensiuni reduse, nu prevede lucrări complexe care să producă modificări complexe ale cadrului natural al amplasamentului;



AGENȚIA PENTRU PROTECȚIA MEDIULUI SIBIU

Str. Hipodromului nr. 2A . Tel: 0269.256.545; 0269.422.653; Serviciul Autorizări 0269.256.547
 Fax : 0269. 444.145; e-mail : office@apmsb.anpm.ro; <http://apmsb.anpm.ro>



- c) concluziile memoriului de prezentare întocmit conform prevederilor Ordinului nr. 19/2010:
- prin implementarea proiectului propus nu există pierderi de habitate de interes conservativ pentru care a fost desemnat situl ROSPA 003 Avrig-Scorei-Făgăraș;
 - perturbarea dată de lucrările de constructive este temporară și nu afectează obiectivele de conservare ale ariei protejate;
 - prin realizarea proiectului nu se vor produce modificări în situl Natura 2000 și nu vor fi afectate speciile și/sau habitatele de interes comunitar pentru care acesta a fost desemnat.

Coordonate STEREO 70 ale amplasamentului:

| Nr. pct. | X (Nord) | Y (Est) |
|----------|------------|------------|
| 1 | 449 472,57 | 470 036,63 |
| 2 | 449 603,84 | 470 044,40 |
| 3 | 449 570,97 | 469 926,95 |
| 4 | 449 434,19 | 469 949,06 |


Condițiile de realizare a proiectului:

- a) respectarea legislației în vigoare în domeniul protecției mediului;
- b) respectarea întocmai a prevederilor proiectului și a avizelor obținute;
- c) respectarea amplasamentului conform planului de încadrare în zonă și a planului de situație anexate documentației;
- d) materialele necesare executării lucrărilor vor fi depozitate numai în locuri special amenajate în incintă, astfel încât să se asigure protecția factorilor de mediu;
- e) se vor lua măsuri pentru retragerea utilajelor în caz de inundații și a evitării poluărilor accidentale;
- f) se vor realiza spații special amenajate, pentru colectarea/stocarea temporară a deșeurilor rezultate atât în timpul lucrărilor de execuție a proiectului, cât și în timpul funcționării obiectivului; nu se va degrada mediul natural sau amenajat prin depozitari necontrolate de deșeurile de orice fel;
- g) se va delimita zona de lucru pentru prevenirea și minimizarea distrugerii suprafețelor vegetale;
- h) pe întreaga perioadă a execuției lucrărilor, reparația utilajelor și a mijloacelor de transport se va face numai în afara zonei de influență a apelor;
- i) la refacerea zonelor afectate de activitățile de construire se interzice înierbarea spațiilor verzi aferente proiectului cu specii vegetale de proveniență alohtonă, pentru a evita introducerea de specii invazive pe suprafețele din vecinătatea amplasamentului studiat;
- j) se interzice afectarea sub orice formă a vecinătăților amplasamentului analizat atât în timpul perioadei de construcție cât și în timpul funcționării obiectivului;
- k) pentru eliminarea oricărui impact accidental posibil să apară în perioada de execuție se impune respectarea de către beneficiar a măsurilor de reducere a impactului identificate prin memoriul de prezentare și anume:
 - se va evita tăierea nejustificată de arbori și arbuști;
 - drumurile de acces, suprafețele care au fost decoperțate vor fi redat folosințelor inițiale;
 - materialele destinate construcției cât și cele rezultate din construcție nu se vor amplasa pe sol;



AGENȚIA PENTRU PROTECȚIA MEDIULUI SIBIU

Str. Hipodromului nr. 2A . Tel: 0269.256.545; 0269.422.653; Serviciul Asistență 0269.256.547
 Fax : 0269. 444.145; e-mail : office@apmsb.anpm.ro; <http://apmsb.anpm.ro>



- pentru evitarea poluării accidentale se va evita repararea utilajelor pe șantier;
- constructorul va avea în vedere să restrângă la minimum posibil suprafețele destinate șantierului și depozitării materialelor de construcție;
- constructorul se va obliga să folosească utilaje silențioase pentru a nu afecta habitatul păsărilor aflate în apropiere.

Proiectul propus nu necesită parcurgerea celorlalte etape ale procedurii de evaluare adecvată.


Conform art.22, alin (1) din H.G. nr. 445/2009, titularul are obligația de a notifica în scris Agenția pentru Protecția Mediului Sibiu despre orice modificare a datelor /informațiilor care au stat la baza luării deciziei etapei de încadrare.

Conform art. 49 alin (3) și (4) din Ordinul nr. 135/2010 privind aprobarea Metodologiei de evaluare a impactului asupra mediului pentru proiecte publice și private, la finalizarea lucrărilor, veți notifica Agenția pentru Protecția Mediului Sibiu în vederea efectuării unui control de specialitate pentru verificarea respectării prevederilor prezentei decizii. Procesul verbal întocmit în urma controlului se va anexa și va face parte din procesul verbal de recepție la terminarea lucrărilor.

Prezenta decizie poate fi contestată în conformitate cu prevederile H.G. nr. 445/2009 privind evaluarea impactului anumitor proiecte publice și private asupra mediului și ale Legii contenciosului administrativ nr. 554/2004, cu modificările și completările ulterioare.

Prezenta decizie a fost emisă în 3 (trei) exemplare originale, fiecare exemplar având un număr de 5 (cinci) pagini, semnate și ștampilate: 1 ex. pentru solicitant, 2 ex. se arhivează la A.P.M. Sibiu.

p. DIRECTOR EXECUTIV,
Ionel Stelian NAICU
Șef Serviciu Monitorizare



ȘEF SERVICIU AVIZE,
ACORDURI AUTORIZAȚII,
Ing. Lucia POPOVICI

ȘEF SERVICIU Calitatea Factorilor de Mediu
Ing. Constantin CONSTANTINESCU

Întocmit,
Biolog Mariana SUCIU

Ing. Maria Cecilia Dobrotă



AGENȚIA PENTRU PROTECȚIA MEDIULUI SIBIU

Str. Hipodromului nr. 2A . Tel: 0269.256.545; 0269.422.653; Serviciul Autorizări 0269.256.547
Fax : 0269. 444.145; e-mail : office@apmsb.anpm.ro; <http://apmsb.anpm.ro>