



**AGENȚIA PENTRU PROTECȚIA MEDIULUI SIBIU**

Nr: 23067/28.11.2016

Referitor dosar 20113/07.10.2016

**DECIZIA ETAPEI DE ÎNCADRARE**

**Nr. 114 din 28.11.2016**

Ca urmare a notificării adresate de **SC GEIGER GROUP ROMANIA SRL**, cu sediul în Str. TRAIAN, Nr. 030574, București Sectorul 3, Județul București, privind **Planul Urbanistic Zonal - Amenajare iaz piscicol (exploatație agricolă-piscicultură, acvacultură) prin exploatare agregate minerale nisip și pietriș, comasare terenuri**, în localitatea **Avrig, extravilan, zona Prundul peste Olt, FN, jud. Sibiu**, înregistrată la APM Sibiu cu nr. 20113/07.10.2016 și a completărilor înregistrate cu nr. 22053/09.11.2016, în baza:

- *HG nr. 1000/2012 privind reorganizarea și funcționarea Agenției Naționale pentru Protecția Mediului și a instituțiilor publice aflate în subordinea acesteia;*
- *OUG nr. 195/2005 privind protecția mediului, aprobată cu modificări prin Legea nr. 265/2006, cu modificările și completările ulterioare;*
- *HG nr. 1076/2004 privind stabilirea procedurii de realizare a evaluării de mediu pentru planuri și programe;*
- *OUG nr. 57/2007 privind regimul ariilor naturale protejate, conservarea habitatelor naturale, a florei și faunei sălbatice, cu modificările și completările ulterioare;*
- *Ord. nr. 19/2010 pentru aprobarea Ghidului metodologic privind evaluarea adecvată a efectelor potențiale ale planurilor sau proiectelor asupra ariilor naturale protejate de interes comunitar;*
- *Ord. nr. 2387/2011 pentru modificarea Ord. nr. 1964/2007 privind instituirea regimului de arie naturală protejată a siturilor de importanță comunitară, ca parte integrantă a rețelei ecologice europene Natura 2000 în România.*

**Agenția pentru Protecția Mediului Sibiu**

- ca urmare a consultării autorităților publice participante în cadrul ședinței Comitetului Special Constituit din data de 16.11.2016, a completărilor depuse la documentație;
- în conformitate cu prevederile art. 5 alin. 2 pct. a) și a anexei nr. 1 – Criterii pentru determinarea efectelor semnificative potențiale asupra mediului din H.G. 1076/2004 privind stabilirea procedurii de realizare a evaluării de mediu pentru planuri și programe;
- lipsa comentariilor motivate din partea publicului interesat,

**decide:**



**AGENȚIA PENTRU PROTECȚIA MEDIULUI SIBIU**

Str. Hipodromului nr. 2A . Tel: 0269.256.545; 0269.422.653; Serviciul Autorizări 0269.256.547

Fax : 0269. 444.145; e-mail : [office@apmsb.anpm.ro](mailto:office@apmsb.anpm.ro); <http://apmsb.anpm.ro>



Planul Urbanistic Zonal „Amenajare iaz piscicol (exploatație agricolă-piscicultură, acvacultură) prin exploatare agregate minerale nisip și pietriș, comasare terenuri, titular SC GEIGER GROUP ROMANIA SRL, propus a fi amplasat în localitatea Avrig, extravilan, zona Prundul peste Olt, FN, nu necesită evaluare de mediu și nu necesită evaluare adecvată și se va supune adoptării fără aviz de mediu.

### 1. Caracteristicile planurilor și programelor cu privire, în special, la:

a) gradul în care planul sau programul creează un cadru pentru proiecte și alte activități viitoare fie în ceea ce privește amplasamentul, natura, mărimea și condițiile de funcționare, fie în privința alocării resurselor;

Amplasamentul este situat în extravilanul localității Avrig. Terenul care a generat PUZ are o suprafață de 48225 mp și este format din 8 parcele, identificate prin nr. CF 105295 Avrig, nr. parc. 1794/26, S= 3500 mp, nr. CF 100831 Avrig, nr. parc. 1794/25, S= 4300 mp, nr. CF 106650 Avrig, nr. parc. 1794/24/3, S= 6301 mp, nr. CF 106655 Avrig, nr. parc. 1794/24/2, S= 700 mp, nr. CF 106649 Avrig, nr. parc. 1794/24/1, S= 1905 mp, nr. CF 106441 Avrig, nr. parc. 1794/23, S= 12104 mp, nr. CF 106588 Avrig, nr. parc. 1794/22, S= 8905 mp, nr. CF 106447 Avrig, nr. parc. 1794/21, S= 10510

mp, descrise ca teren extravilan cu drept de proprietate asupra terenului în favoarea S.C.GEIGER GROUP ROMANIA S.R.L.

Conform zonificării localității Avrig terenul se află în extravilan categoria de folosință a acestuia fiind teren arabil.

#### Bilanț teritorial pentru cele 8 parcele care au generat PUZ-ul

Zone funcționale pentru parcela care a generat PUZ	Existent		Propus	
	mp	(%)	mp	(%)
Zona arabilă inițială	48225,00	100,00	0,0	0,00
Zona iazuri	0,00	0,00	17103,00	35,47
Zona alei pietonale	0,00	0,00	5575,00	11,56
Zona spații verzi	0,00	0,00	4390,00	9,10
Zona arabilă păstrată	0,00	0,00	21157,00	43,87
<b>Total</b>	<b>48225,00</b>	<b>100,00</b>	<b>48225,00</b>	<b>100,00</b>

#### Bilanț teritorial zona studiată:


Zone funcționale pentru zona studiată	Existent		Propus	
	mp	(%)	mp	(%)
Zona arabilă inițială	747666,00	100,00	0,0	00,00
Zona iazuri	46316,00	6,20	305430,00	40,85
Zona alei, accese auto și parcaje	75514,00	10,10	50267,00	6,75
Zona verde înierbată	0,00	0,00	25260,00	3,40
Zona arabilă păstrată	625721,00	83,70	366709,00	49,00
<b>Total</b>	<b>747666,00</b>	<b>100,00</b>	<b>747666,00</b>	<b>100,00</b>



#### AGENȚIA PENTRU PROTECȚIA MEDIULUI SIBIU

Str. Hipodromului nr. 2A . Tel: 0269.256.545; 0269.422.653; Serviciul Autorizări 0269.256.545

Fax : 0269. 444.145; e-mail : office@apmsb.anpm.ro; http://apmsb.anpm.ro



Prin plan se dorește extinderea exploataării de agregate minerale pe întreaga zonă studiată, în suprafață de 747666,00 mp, cu crearea ulterioară a încă 5 iazuri piscicole. În urma acestui proces de exploatare agregate minerale vor rezulta 6 bazine piscicole și amenajarea aferentă, conform PUZ aprobat cu HCL 101/2014 - amenajare iaz piscicol și stație de sortare. Accesul se face din DN1 spre localitatea Săcădate pe DJ 104 F, apoi pe un drum de hotar, balastat. Se propune amenajarea accesului din drumul de exploatare existent în vecinătate. Accesul presupune amenajarea unor zone carosabile cât și a unor locuri de parcare pe o parcelă învecinată, care va genera traficul pietonal pentru întreaga zonă studiată, în timp ce traficul carosabil se va rezuma la parcela în cauză.

Alimentarea cu apă a iazului piscicol se va realiza din pânza freatică prin infiltrație. Din pânza freatică se va asigura atât umplerea cât și primenirea (acoperirea pierderilor prin evapo-transpirație). Amplasamentul nu este inundabil la probabilitățile anuale ale debitelor și volumelor maxime în condiții normale de exploatare. Cel mai indicat receptor pentru apele pluviale potențial curate provenite de pe amplasament este iazul piscicol, ce se va realiza.

Volumele anuale care vor fi captate pentru iazul piscicol sunt:

Destinația	Suprafața în exploatare (ha)	Incubația artificială (ha)	Reproducerea naturală dirijată pepiniere (ha)	Crescătorii		Acumulări piscicole amenajate (ha)	Lucii de apă realizate fără barare (ha)
				Furajate (ha)	Nefurajate (ha)		
Amenajare piscicolă	1,71	-	-	-	1,71	-	1,71

Pentru plan a fost emis Avizul de gospodărire a apelor nr. 85/03.11.2016, de SGA Sibiu. Au fost emise deasemenea: Avizul de amplasare în parcelă nr. 942/16/SU-SB din 05.10.2016, emis de Inspectoratul pentru Situații de Urgență „ Cpt. Dumitru Croitoru” al Județului Sibiu; adresa nr. 11091/10.10.2016 emisă de Transelectrica SA ST Sibiu; adresa nr. 1537/01.11.2016 emisă de SNTGN TRANSGAZ SA Mediaș; avizul de amplasament favorabil nr. 70201618019/12.10.2016 emis de către Electrica SA; adresa nr. 1201- SB din 06.10.2016, emisă de SC Telekom România Communications SA; adresa nr. 1160701/09.11.2016 emisă de către SPEEH Hidroelectrică SA.

b) *gradul în care planul sau programul influențează alte planuri și programe, inclusiv pe cele în care se integrează sau care derivă din ele;*

Pentru plan a fost emis Avizul de Oportunitate nr. 2 din 28.07.2016 de către Primăria orașului Avrig,

c) *relevanța planului sau programului în/pentru integrarea considerațiilor de mediu, mai ales din perspectiva promovării dezvoltării durabile;*

- planul propus creează cadrul pentru echiparea zonei cu bazine piscicole prin exploatarea de agregate minerale;

d) *problemele de mediu relevante pentru plan sau program:*

- lucrările preconizate nu conduc la probleme de mediu; se are în vedere refacerea zonelor afectate de lucrări și asigurarea relației armonioase între cadrul natural și cel antropic;


Planul respectă dispozițiile art. 71 din O.U.G. nr. 195/2005 privind protecția mediului, cu modificările și completările ulterioare, conform Certificatului de urbanism nr. 220 din 08.06.2016 emis de Primăria orașului Avrig și a verificării documentației de către geogr. Mihaela Radu

e) *relevanța planului sau programului pentru implementarea legislației naționale și comunitare de mediu:*

Planul respectă legislația națională și comunitară de mediu.

#### AGENȚIA PENTRU PROTECȚIA MEDIULUI SIBIU

Str. Hipodromului nr. 2A . Tel: 0269.256.545; 0269.422.653; Serviciul Autorizări 0269.256.547  
Fax : 0269. 444.145; e-mail : [office@apmsb.anpm.ro](mailto:office@apmsb.anpm.ro); <http://apmsb.anpm.ro>



**2. Caracteristicile efectelor și ale zonei posibil a fi afectate cu privire, în special, la:**

- a) probabilitatea, durata, frecvența și reversibilitatea efectelor; efect reversibil temporar pe perioada de execuție a lucrărilor;
- b) natura cumulativă a efectelor; zona va rămâne o zonă cuvasinaturală, oglinzile de apă fiind bordate de câteva pontoane de lemn și umbrare realizate din vegetație, în legătură cu vegetația specifică.
- c) natura transfrontalieră a efectelor; nu este cazul
- d) riscul pentru sănătatea umană sau pentru mediu (de exemplu, datorită accidentelor); nu este cazul;
- e) mărimea și spațialitatea efectelor (zona geografică și mărimea populației potențial afectate; local la nivelul amplasamentului
- f) valoarea și vulnerabilitatea arealului posibil a fi afectat, date de:
  - (i) caracteristicile naturale speciale sau patrimoniul cultural;
  - (ii) depășirea standardelor sau a valorilor limită de calitate a mediului;
  - (iii) folosirea terenului în mod intensiv;
- nu este cazul;
- g) efectele asupra zonelor sau peisajelor care au un statut de protejare recunoscut pe plan național, comunitar sau internațional;

Amplasamentul nu se află în sit Natura 2000.

**Condițiile de realizare a planului:**

- respectarea prevederilor planului aprobat.

**Obligațiile titularului:**

- respectarea legislației de mediu în vigoare
- respectarea avizului de gospodărire a apelor nr. 85 din 03.11.2016 emis de SGA Sibiu și a tuturor avizelor/adreselor emise de alte instituții.

**Informarea și participarea publicului la procedura de evaluare de mediu/procedura de evaluare adecvată:** elaborarea primei versiuni a planului a fost mediatizată de titular în mass media (publicații ziar: 06.10.2016 și 10.10.2016), anunț decizia etapei de încadrare a fost publicat în mass media de titular -publicație ziar Tribuna 18.11.2016 și pe site APM Sibiu în data de 17.11.2016

Prezenta decizie poate fi contestată în conformitate cu prevederile **Legii contenciosului administrativ nr. 554/2004** cu modificările și completările ulterioare.

**Planul urmează să fie supus procedurii de adoptare fără aviz de mediu.**

**Prezenta decizie a fost emisă în 3 (trei) exemplare originale, fiecare exemplar având un număr de 4 (patru) pagini, semnate și ștampilate:**


- 1 ex. pentru solicitant, 2 ex. se arhivează la A.P.M. Sibiu.



**AGENȚIA PENTRU PROTECȚIA MEDIULUI SIBIU**


Str. Hipodromului nr. 2A . Tel: 0269.256.545; 0269.422.653; Serviciul Autorizări 0269.256.547

Fax : 0269. 444.145; e-mail : [office@apmsb.anpm.ro](mailto:office@apmsb.anpm.ro); <http://apmsb.anpm.ro>



Decizia este valabilă numai însoțită de planșa vizată spre neschimbare de către A.P.M. Sibiu.

p. DIRECTOR EXECUTIV,  
Ionel Stelian NAICU  
Șef Serviciu Monitorizare și Laboratoare



p. ȘEF SERVICIUL AVIZE,  
ACORDURI, AUTORIZAȚII,  
Ruxandra HAȘEGAN

ÎNTOCMIT,  
Geogr. Mihaela RADU



---

**AGENȚIA PENTRU PROTECȚIA MEDIULUI SIBIU**

Str. Hipodromului nr. 2A . Tel: 0269.256.545; 0269.422.653; Serviciul Autorizări 0269.256.547

Fax : 0269. 444.145; e-mail : [office@apmsb.anpm.ro](mailto:office@apmsb.anpm.ro); <http://apmsb.anpm.ro>

