



AGENȚIA PENTRU PROTECȚIA MEDIULUI SIBIU

Nr. 1h.177/04.07.2016
Referitor dosar 10519/10.05.2016

DECIZIA ETAPEI DE ÎNCADRARE

Nr. SB 68 din 04.07.2016

Ca urmare a notificării adresate de **RPL OS VALEA SADULUI RA**, cu sediul în Str. UNIRII, Nr. 32, Cisnădie, Județul Sibiu, , privind planul "Amenajamentul fondului forestier proprietate a Comunei Râu Sadului, județul Sibiu – UP III Râu Sadului ", înregistrată la APM Sibiu cu nr. 10519/10.05.2016 , în baza:

- HG nr. 1000/2012 privind reorganizarea și funcționarea Agenției Naționale pentru Protecția Mediului și a instituțiilor publice aflate în subordinea acesteia;
- OUG nr. 195/2005 privind protecția mediului, aprobată cu modificări prin Legea nr. 265/2006, cu modificările și completările ulterioare;
- HG nr. 1076/2004 privind stabilirea procedurii de realizare a evaluării de mediu pentru planuri și programe;
- Ord. nr. 995/2006 pentru aprobarea listei planurilor și programelor care intră sub incidența H.G. nr. 1076/2004 privind stabilirea procedurii de realizare a evaluării de mediu pentru planuri și programe;
- OUG nr. 57/2007 privind regimul ariilor naturale protejate, conservarea habitatelor naturale, a florei și faunei sălbatice, cu modificările și completările ulterioare;
- Ord. nr. 19/2010 pentru aprobarea Ghidului metodologic privind evaluarea adecvată a efectelor potențiale ale planurilor sau proiectelor asupra ariilor naturale protejate de interes comunitar;
- Ord. nr. 2387/2011 pentru modificarea Ord. nr. 1964/2007 privind instituirea regimului de arie naturală protejată a siturilor de importanță comunitară, ca parte integrantă a rețelei ecologice europene Natura 2000 în România.

Agenția pentru Protecția Mediului Sibiu

- ca urmare a consultării autorităților publice participante în cadrul ședinței Comitetului Special Constituit din data de 22.06.2016, a completărilor depuse la documentație;
- în conformitate cu prevederile art. 5 alin. 3 pct. a) și a anexei nr. 1 – Criterii pentru determinarea efectelor semnificative potențiale asupra mediului din H.G. 1076/2004 privind stabilirea procedurii de realizare a evaluării de mediu pentru planuri și programe;
- în lipsa comentariilor motivate din partea publicului interesat,

decide:



AGENȚIA PENTRU PROTECȚIA MEDIULUI SIBIU

Str. Hipodromului nr. 2A . Tel: 0269.256.545; 0269.422.653; Serviciul Autorizări 0269.256.547
Fax : 0269. 444.145; e-mail : office@apmsb.anpm.ro; <http://apmsb.anpm.ro>



Planul "Amenajamentul fondului forestier proprietate a Comunei Râu Sadului, județul Sibiu – UP III Râu Sadului" titular RPL OS VALEA SADULUI RA, nu necesită evaluare de mediu și nu necesită evaluare adecvată și se va supune adoptării fără aviz de mediu.

În conformitate cu procesul verbal al Conferinței a -II- a de amenajare pentru fondul forestier proprietate a Comunei Râu Sadului– UP III Râu Sadului, organizarea procesului de producție și protecție s-a realizat pentru o suprafață de 3452 ha și este administrată de Ocolul Silvic Valea Sadului RA.

Din punct de vedere administrativ-teritorial amplasamentul planului se află pe raza localităților Râu Sadului, Rășinari, Cisnădie și Tâlmaci.

Obiectivele social-economice și ecologice avute în vedere la elaborarea amenajamentului

Protecția apelor:

- protecția râurilor și pâraielor din zonele montană și colinară care alimentează lacurile de acumulare existente sau a căror amenajare a fost aprobată, situate la o distanță de 15 până la 30 km în amonte de limita acumulării, în funcție de volumul lacului și suprafața sa, de transportul de aluviuni și de torențialitatea bazinului (T IV);

Protecția terenurilor și a solurilor:

- protecția terenurilor cu eroziune de adâncime, a terenurilor cu înclinare mai mare de 35°, terenuri cu nisipuri sau pietrișuri cu înclinare mai mare de 30°;
- protecția terenurilor situate pe stâncării și grohotișuri;
- benzile de pădure din jurul golurilor alpine, cu lățimi de 100-300 m, constituite cu ocazia lucrărilor de amenajare a pădurilor în funcție de panta și natura terenului, precum și de starea de vegetație a pădurilor respective (T II);

Ocrotirea genofondului și ecofondului forestier:

- ocrotirea unor specii rare din fauna indigenă (zonele de ocrotire a cocoșului de munte, cele de ocrotire a caprei negre) sau colonizată (mufioni, capra ibox, etc.) și zonele bârloagelor de urs constituite ca atare prin amenajamente silvice (T II);

Produse lemnoase:

- asigurarea producției de masă lemnoasă atât calitativ cât și cantitativ.


Structura suprafețelor pe natură de folosință este următoarea:

Subgrupa și categoria funcțională		Suprafața
Cod	Denumire	ha
1.1	Păduri cu funcții de protecție a apelor	1775,6
1.1C	Păduri de pe versanții râurilor și pâraielor din zonele montană și colinară, care alimentează lacurile de acumulare (T IV)	1775,6
1.2	Păduri cu funcții de protecție a terenurilor și solurilor	1544,9
1.2A	Păduri situate pe terenuri cu eroziune în adâncime, cu alunecări active precum și terenuri cu pante mari (T II)	1520,8
1.2C	Benzile de pădure din jurul golurilor alpine, cu lățimi de 100-300 m, constituite cu ocazia lucrărilor de amenajare, în funcție de panta și natura terenului (T II)	24,1
1.5	Păduri de interes științific și de ocrotire a genofondului și ecofondului forestier	105,3
1.5I	Păduri destinate ocrotirii unor specii rare din faună (T II)	105,3
Total grupa I		3425,8

Suprafața de 26,2 ha care nu a fost încadrată în nici o categorie funcțională, o reprezintă terenuri aferente gospodăririi pădurilor (23 ha), terenuri neproductive (1,1 ha) și terenuri scoase temporar din fondul forestier (2,1 ha).

Fondul forestier proprietate privată este organizat într-o singură unitate de producție în care au fost constituite două subunități de gospodărire:

- S.U.P. A – codru regulat - sortimente obișnuite (1775,6 ha);
- S.U.P. M – păduri supuse regimului de conservare deosebită (1650,2 ha);



AGENȚIA PENTRU PROTECȚIA MEDIULUI SIBIU

Str. Hipodromului nr. 2A . Tel: 0269.256.545; 0269.422.653; Serviciul Autorizări 0269.359.547
 Fax : 0269. 444.145; e-mail : office@apmsb.anpm.ro; <http://apmsb.anpm.ro>

Rețeaua instalațiilor de transport forestier drumuri, căi ferate și funiculare permanente (128D, 129D, 130D, 131D, 132D, 133D, 134D, 135D, 136D) însumează 14,2 ha:

În cadrul unității studiate nu există nici un fel de construcție forestieră.

1. Caracteristicile planurilor și programelor cu privire, în special, la:

a) *gradul în care planul sau programul creează un cadru pentru proiecte și alte activități viitoare fie în ceea ce privește amplasamentul, natura, mărimea și condițiile de funcționare, fie în privința alocării resurselor;*

Lucrările silvotehnice prevăzute în amenajament sunt:

- lucrări de ajutorare a regenerării naturale: mobilizarea solului (449,5 ha); înlăturarea păturii vii sau a literei groase (458,9 ha); îndepărtarea subarboretului, a semnțișului și a tineretului neutilizabil (0,4 ha);
- lucrări de recoltare a produselor principale (cu respectarea prevederilor normelor de amenajarea pădurilor), în cadrul suprafețelor încadrate în S.U.P. „A” - codru regulat - sortimente obișnuite (1775,6 ha);
- lucrări de îngrijire a regenerării naturale: descopleșirea semintișurilor (371,8 ha); receperea semintișului vătămat, îndepărtarea lăstarilor care copleșesc semintișurile și drajonii (359,2 ha);
- lucrări de îngrijire (întreținere) a culturilor: îngrijirea culturilor tinere existente (2,5 ha); îngrijirea culturilor tinere nou create (85,3 ha);
- lucrări de îngrijire și conducere a arboretelor (cu respectarea prevederilor normelor de amenajarea pădurilor):
 - curățiri – 52,3 ha;
 - rărituri – 1421,1 ha;
 - tăieri de igienă – 827,3 ha
- lucrări de conservare (cu respectarea prevederilor normelor de amenajarea pădurilor), păduri supuse regimului de conservare deosebită:
 - lucrări de conservare – 740,5ha.
- măsuri de gospodărirea arboretelor afectate de factori destabilizatori: tulpini nesănătoase, uscure, atacuri dăunătoare, alunecare, înmlăștinare, eroziune în adâncime, eroziune în suprafață, doborâturi, rupturi.

Regimul definește structura pădurii și modul general în care se asigură regenerarea. Pentru realizarea funcțiilor social-economice stabilite, s-a prevăzut a se aplica regimul codru pentru toate arboretelor.

Compoziția-țel este cea corespunzătoare tipului natural fundamental de pădure.

Exploatabilitatea adoptată este cea tehnică, iar vârsta exploatabilității medii pentru S.U.P. A este de 106 ani.

Ciclul de producție pentru S.U.P. A calculat și adoptat este de 110 ani.

Tratamentul adecvat speciilor naturale de bază (molid, brad, fag) propus a fi aplicat în pădurile acestui teritoriu este tratamentul tăierilor progresive și succesive, cu perioada medie de regenerare 15-20 de ani.


Prin amenajament nu sunt prevăzute:

- lucrări de defrișare în scopul schimbării destinației terenului;
- lucrări care fac obiectul aplicării prevederilor H.G. nr. 445/2009 privind evaluarea impactului anumitor proiecte publice și private asupra mediului, cu modificările și completările;
- realizarea de construcții care să afecteze habitate sau specii prioritare de interes comunitar;
- utilizarea, stocarea, transportul, manipularea sau producerea de substanțe, materiale, deșeuri solide, noxe sau aerosoli care ar putea afecta speciile sau habitatele din siturile „Natura 2000”;



AGENȚIA PENTRU PROTECȚIA MEDIULUI SIBIU

Str. Hipodromului nr. 2A . Tel: 0269.256.545; 0269.422.653; Serviciul Autorizări 0269.256.447
Fax : 0269. 444.145; e-mail : office@apmsb.anpm.ro; <http://apmsb.anpm.ro>



- realizarea unor activități care să devieze cursuri de apă, care să genereze poluare fonică, luminoasă, atmosferică sau prin care să se exploateze diverse zăcăminte minerale de suprafață sau subterane (inclusiv ape);
 - inundarea terenurilor;
 - activități sau lucrări care să afecteze direct sau indirect zonele de hrănire, reproducere sau migrare a speciilor de interes comunitar;
 - crearea unor bariere care să ducă la izolarea reproductivă a vreunei specii de interes comunitar.
- b) *gradul în care planul sau programul influențează alte planuri și programe, inclusiv pe cele în care se integrează sau care derivă din ele:* în zonă nu sunt propuse alte planuri sau programe;
- c) *relevanța planului sau programului în/pentru integrarea considerațiilor de mediu, mai ales din perspectiva promovării dezvoltării durabile:* amenajamentul își propune conservarea, protecția și îmbunătățirea calității mediului, inclusiv conservarea habitatelor naturale și a speciilor protejate;
- d) *problemele de mediu relevante pentru plan sau program:* amenajamentul se suprapune peste siturile Natura 2000 ROSCI0085 și ROSPA0043 Frumoasa pe o suprafață de 2426,5 ha (parcelele 1-77, 123-127);
- e) *relevanța planului sau programului pentru implementarea legislației naționale și comunitare de mediu:* planul respectă dispozițiile actelor normative în vigoare;

2. Caracteristicile efectelor și ale zonei posibil a fi afectate cu privire, în special, la:

a) *probabilitatea, durata, frecvența și reversibilitatea efectelor;*

Amenajamentul propune lucrări silvice care au ca scop:

- gestionarea durabilă a pădurii;
- creșterea capacității de producție și protecție a pădurilor;
- conservarea și ameliorarea biodiversității în scopul maximizării stabilității și potențialului polifuncțional al pădurilor.

Conform Memoriului tehnic elaborat în baza Ordinului nr. 19/2010, s-a concluzionat că folosințele terenurilor forestiere studiate prin amenajament corespund situației cea mai favorabilă pentru menținerea și îmbunătățirea stării favorabile de conservare a habitatelor (categoria de folosință pădure).. De asemenea, se constată că aplicarea amenajamentului silvic nu va afecta sub nici o formă integritatea siturilor Natura 2000 Frumoasa. Impactul lucrărilor silvice asupra habitatelor de interes comunitar nu este negativ, având un caracter neutru sau pozitiv. Impactul indirect asupra speciilor găzduite de habitate nu este negativ la nivelul populațiilor, nefiind cazul pierderii de habitate, prin continuitatea pădurii și treceri acesteia prin diverse stadii, exemplarele speciilor de interes comunitar găsind în permanență suprafețele necesare pentru desfășurarea activității.

Măsuri pentru menținerea statutului de conservare favorabilă a speciilor și habitatelor de interes comunitar:


- **măsuri propuse pentru menținerea stării de conservare a populațiilor de mamifere reducerea impactului asupra speciilor de mamifere:**
 - conservarea arborilor cu scorburi ce pot fi utilizate ca locuri de cuibărit de către păsări și mamifere mici;
- **măsuri propuse pentru reducerea impactului asupra speciilor de pești, amfibieni și reptile:**
 - menținerea bălților, pâraielor, izvoarelor și a altor corpuri mici de apă, mlaștini, smârcuri, într-un stadiu care să le permit să își exercite rolul în ciclul de reproducere al peștilor, amfibienilor, insectelor, etc. prin evitarea fluctuațiilor excesive ale nivelului apei, degradării digurilor natural și poluării apei;



AGENȚIA PENTRU PROTECȚIA MEDIULUI SIBIU

Str. Hipodromului nr. 2A . Tel: 0269.256.545; 0269.422.653; Serviciul Autorizări

Fax : 0269. 444.145; e-mail : office@apmsb.anpm.ro; <http://apmsb.anpm.ro>



- **măsuri pentru reducerea impactului asupra speciilor de păsări:**
 - conservarea arborilor izolați, maturi, uscați sau în descompunere care constituie un habitat potrivit pentru ciocănitori, păsări de pradă, insecte și numeroase plante inferioare (ferigi, fungi, briofite, etc.);
 - conservarea arborilor cu scorburi ce pot fi utilizate ca locuri de cuibărit de către păsări și mamifere mici;
 - conservarea arborilor mari și a zonei imediat înconjurătoare dacă se dovedește că sunt ocupați cu regularitate de răpitoare în timpul cuibăritului;
 - păstrarea unor distanțe adecvate pentru a nu perturba speciile rare sau periclitate a căror prezență a fost confirmată;
 - adaptarea periodizării operațiunilor silviculturale și de tăiere astfel încât să se evite interferența cu sezonul de reproducere al speciilor de animale sensibile, în special cuibăritul de primăvară și perioadele de împerechere ale păsărilor de pădure;
- **măsuri pentru reducerea impactului asupra speciilor de plante:**
 - rotația ciclică a zonelor cu grade diferite de intervenție în timp și spațiu;
 - asigurarea monitorizării regulate a bogățiilor speciilor naturale, pentru a putea evalua efectul anumitor măsuri luate și a fi siguri de prezența elementelor de flora și faună rare sau periclitate.

Pentru amenajament a fost emis avizul favorabil nr. 50 din 09.06.2016 de către Consiliul Județean Alba, administratorul siturilor Natura 2000 ROSCI0085 și ROSPA0043 Frumoasa cu următoarele condiții:

- amenajamentul silvic va fi revizuit în mod obligatoriu în termen de 12 luni de la aprobarea planului de management, conform Ordonanței de urgență a Guvernului nr. 57/2007 privind regimul ariilor naturale protejate, conservarea habitatelor naturale, a florei și faunei sălbatice, aprobată cu modificări și completări prin Legea nr. 49/2011;
- corelarea prevederilor amenajamentului silvic cu legislația specifică aplicabilă în Ariile protejate în România și cu Normele Tehnice pentru Amenajarea Pădurilor aplicabile în România;
- anual, ocolul silvic de pe teritoriul sitului de importanță comunitară ROSCI0085 Frumoasa și al ariei de protecție specială avifaunistică ROSPA0043 Frumoasa va transmite către administrator evidența aplicării amenajamentului în vederea constituirii bazei de date complexe și evaluarea beneficiilor furnizate de către biodiversitate;
- în cazul derogărilor de la prevederile amenajamentului silvic se va notifica administratorul sitului și se vor transmite propunerile privind modificările soluției tehnice;
- personalul silvic al ocolului va desfășura activități de prognoză a atacurilor de dăunători biotici și vor aplica măsuri de combatere a acestora dacă e cazul;
- realizarea unor lucrări de îngrijire și conducere prin care să se mențină și să se îmbunătățească starea de sănătate, stabilitatea și biodiversitatea naturală;
- la amplasarea parchetelor se va ține cont de direcția vânturilor predominante;
- adaptarea sistemului de îngrijire a arborilor la necesitatea măririi rezistenței lor, prin evitarea răriturilor puternice și moderate în arboretele de molid trecute de 40 de ani, neparcuse anterior de lucrări de îngrijire;
- promovarea tratamentelor cu regenerare naturală;
- asigurarea succesului regenerării naturale;
- completarea regenerărilor naturale cu specii corespunzătoare stațiunii;
- dacă în urma unor calamități rezultă goluri neregenerate se planifică lucrările de regenerare cu stabilirea formulei de împădurit cu specii caracteristice tipului natural de pădure;
- noile regenerări se monitorizează cel puțin cu ocazia controlului anual pentru a se stabili necesitatea intervenției cu completări;



AGENȚIA PENTRU PROTECȚIA MEDIULUI SIBIU

Str. Hipodromului nr. 2A . Tel: 0269.256.545; 0269.422.653; Serviciul Autorizării 0269.256.545

Fax : 0269. 444.145; e-mail : office@apmsb.anpm.ro; <http://apmsb.anpm.ro>




- conform Codului Silvic exploatarea pădurilor trebuie să fie urmată de regenerarea acesteia în maxim 2 ani;
- nu se permite transformarea pădurilor alcătuite în prezent din specii caracteristice tipului natural fundamental în păduri cu specii alohtone;
- respectarea prevederilor reglementărilor legale în vigoare cu privire la regenerarea pădurilor;
- replantare a suprafețelor afectate se va realiza cu specii conform reglementărilor legale în vigoare;
- interzicerea pășunatului în pădure, conform prevederilor legale în vigoare;
- extragerea promptă a doborâturilor de vânt, cojirea cioatelor;
- combaterea populațiilor de dăunători cu mijloace specifice;
- realizarea unor arborete optim diversificate structural și compozițional regenerate generativ și o bună igienizare a acestora;
- respectarea normelor în vigoare în cazul lucrărilor de exploatare;
- introducerea și menținerea amestecurilor în arboretele de viitor, mai rezistente și mai stabile la atacurile de dăunători;
- executarea împăduririlor sau completărilor la timp;
- instructaje periodice privind normele PSI cu muncitorii forestieri;
- ameliorarea compoziției arboretelor prin promovarea speciilor de amestec conform compoziției țel, folosirea de proveniențe cu rezistența la doborâturi;
- promovarea regenerării naturale prin sămânță, corelarea tăierilor de regenerare cu evoluția regenerării naturale;
- executarea la timp și în mod corespunzător a lucrărilor de îngrijire;
- extragerea urgentă a arborilor doborâți/vătămați din arboretele de molid afectate pentru a preveni un atac de Ipsidae;
- obținerea unor structuri optime a arboretelor, sub raportul rezistenței la acțiunea zăpezii și a vântului;
- menținerea fagilor uscați sau în curs de uscare din pădurile de fag, de la marginea unor făgete sau din pajiști izolate, respectiv de 2-5 arbori uscați sau în curs de uscare/ hectar care reprezintă microhabitate perfecte pentru speciile neverebredate, plante, păsări;
- conservarea unor arborete cu un potențial genetic deosebit, în sitemul rezervațiilor de semințe forestiere și al resurselor genetice forestiere;
- interzicerea târârii buștenilor pe albiile pâraielor;
- recoltarea de masă lemnoasă se face cu respectarea strictă a prevederilor normelor tehnice silvice, nu se recomandă revenirea la mai puțin de 3-5 ani pe aceeași suprafață cu tăieri, nu se depășesc volumele anuale de extras din amenajamentele silvice, se respectă prevederile privind alăturarea parchetelor inclusiv în cazul existenței de proprietari diferiți, tăierile urmăresc ritmul regenerării naturale; se va promova realizarea unei structuri diversificate pe specii și vârste a arboretelor; se va avea grijă ca arborii ce se vor extrage să nu prezinte cuiburi, scorburi sau cuiburi în coronament active;
- tăierile rase în arborete de molid vor evita în perioada 15 aprilie-30 iulie suprafețe în care există cuiburi active;
- la pădurile de amestec se vor respecta cu strictete perioadele de regenerare permise și se vor evita executarea deschiderii de ochiuri în perioada 15 aprilie- 30 iulie în suprafețe parcurse cu prima tăiere unde există cuiburi active de păsări;
- la lucrările de igienizare nu se va îndepărta tot materialul lemnos uscat și arborii dărâmați cu rădăcini intacte, deoarece asigură adăpost și loc de cuibărit;
- la tăierea finală se vor păstra cel puțin 1-3 arbori maturi/ha;



AGENȚIA PENTRU PROTECȚIA MEDIULUI SIBIU

Str. Hipodromului nr. 2A . Tel: 0269.256.545; 0269.422.653; Serviciul Autorizări 0269.256.547

Fax : 0269. 444.145; e-mail : office@apmsb.anpm.ro; <http://apmsb.anpm.ro>



- menținerea bălților, pâraielor, izvoarelor și a altor corpuri mici de apă, mlaștini, smârcuri, într-un stadiu care să le permită să își exercite rolul în ciclul de reproducere al peștilor, amfibienilor, insectelor etc., prin evitarea fluctuațiilor excesive ale nivelului apei, degradării digurilor naturale și poluării apei;
- menținerea exemplarelor de *Lonicera nigra* în subarboret;
- în arboaretele tinere se va menține și un anumit procent de specii pioniere care sunt folosite ca hrană de speciile de mamifere sălbatice;
- rotația ciclică a zonelor cu grade diferite de intervenție în timp și spațiu;
- se interzice organizarea unor parchete de exploatare în zonele favorabile existenței unor bărloguri în perioada noiembrie-martie;
- este interzisă degradarea zonelor umede, desecarea, drenarea sau acoperirea ochiurilor de apă;
- se interzice depozitarea rumegușurilor de exploatare pe marginea cursurilor râurilor și în zone umede;
- traversarea pâraielor cu bușteni se va face obligatoriu pe podețe de lemn iar platformele primare și organizările de șantier vor fi amplasate la o distanță de minim 50 de metri de albia minoră a pâraielor;
- la traversarea cursurilor de apă, pe perioada când nu este format pod de gheață, se va prevedea amenajarea de podețe de trecere astfel încât să fie cât mai puțin afectată fauna acvatică (pești, amfibieni, nevertebrate acvatice, etc.); Acolo unde acest lucru este imposibil, numărul traversărilor se va reduce la minimum, iar traversarea se va face perpendicular pe cursul de apă;
- îndepărtarea arborilor doborâți din cursurile de apă, trunchiuri care ar forma baraje naturale, baraje care pot ceda și crea puternice unde de viitură care să antreneze resturi lemnoase, pietre, bolovani, amestec ce mătură totul în calea lor;
- colectarea/depozitarea deșeurilor solide conform legii, în locuri special amenajate, în apropierea rampelor de exploatare;
- interzicerea depozitării deșeurilor în zonele neamenajate în acest scop.

b) *natura cumulativă a efectelor*: nu este cazul;

c) *natura transfrontalieră a efectelor*: nu este cazul;

d) *riscul pentru sănătatea umană sau pentru mediu (de exemplu, datorită accidentelor)*;

Amenajamentul cuprinde, ținând cont de vulnerabilitatea arboretelor, la acțiunea vântului și zăpezii sau a altor factori dăunători, măsuri privind:

- protecția împotriva doborâturilor și rupturilor produse de vânt și zăpadă;
- protecția împotriva incendiilor;
- protecția împotriva poluării industriale;
- protecția împotriva bolilor și dăunătorilor;
- măsuri de gospodărire a arboretelor cu uscare prematură;

În situația apariției unor calamități naturale, se propun următoarele măsuri:

- inventarierea cât mai rapidă a arborilor afectați în vederea determinării volumului rezultat, pentru a stabili dacă este necesară modificarea prevederilor amenajamentului (dacă volumul arborilor afectați este mai mare de 20% din volumul arboretului existent la data apariției fenomenului);
- în cazul fenomenelor concentrate este necesară determinarea cât mai rapidă și exactă a suprafeței afectate pentru a stabili dacă este necesară modificarea prevederilor amenajamentului (dacă arborii afectați, dintr-un arboret sau concentrați pe o suprafață de peste 5000 m²;
- punerea în valoare a arborilor afectați;



AGENȚIA PENTRU PROTECȚIA MEDIULUI SIBIU

Str. Hipodromului nr. 2A . Tel: 0269.256.545; 0269.422.653; Serviciul Autorizații 0269.256.547

Fax : 0269. 444.145; e-mail : office@apmsb.anpm.ro; <http://apmsb.anpm.ro>



- extragerea arborilor afectați cât mai repede cu putință pentru a evita extinderea fenomenelor sau apariția altor fenomene (de ex.: în cazul arborilor de rășinoase afectați de doborâturi, neextragerea acestora cât mai urgent posibil poate duce la deprecierea lemnului și apariția atacurilor de ipidae);
 - împădurirea suprafețelor afectate cu specii aparținând tipului natural fundamental de pădure;
 - stabilirea, eventual schimbarea, compozițiilor țel de regenerare sau de împădurire, astfel încât viitoarele arborete să prezinte o rezistență mai ridicată la factorii destabilizatori ce au condus la afectările respective;
- e) mărimea și spațialitatea efectelor (zona geografică și mărimea populației potențial afectate;*
- suprafața fondului forestier ce face obiectul planului este de 3452 ha;
- f) valoarea și vulnerabilitatea arealului posibil a fi afectat, date de:*
- (i) caracteristicile naturale speciale sau patrimoniul cultural;
 - (ii) depășirea standardelor sau a valorilor limită de calitate a mediului;
 - (iii) folosirea terenului în mod intensiv;
- nu este cazul;
- g) efectele asupra zonelor sau peisajelor care au un statut de protecție recunoscut pe plan național, comunitar sau internațional;*
- nu este cazul;

Obligațiile titularului:

Condițiile de realizare a planului:

- amenajamentul silvic va fi revizuit în mod obligatoriu în termen de 12 luni de la aprobarea planului de management al siturilor Natura 2000, conform O.U.G. nr. 57/2007 privind regimul ariilor naturale protejate, conservarea habitatelor naturale, a florei și faunei sălbatice aprobată cu modificări și completări prin Legea nr. 49/2011;
- se vor respecta condițiile și măsurile stabilite în avizul favorabil nr. 50 din 09.06.2016 de către Consiliul Județean Alba, administratorul siturilor Natura 2000 ROSCI 0085 și ROSPA0043 Frumoasa;
- se va notifica Agenția pentru Protecția Mediului Sibiu în situația în care intervin modificări de fond față de documentația care a stat la baza emiterii prezentei decizii.

Documentația conține:

- Notificarea O.S. R.P.L. VALEA SADULUI R.A. înregistrată la Agenția pentru Protecția Mediului Sibiu cu nr. 10519/10.05.2016;
- Procesul verbal al Conferinței a -II- a de amenajare pentru fondul forestier Planul "Amenajamentul fondului forestier proprietate a Comunei Râu Sadului, județul Sibiu – UJ III Râu Sadului"
- Anunțuri publice;
- Dovada plății tarifului: ordin de plată din 10.05.2016 (500 lei);
- Adrese de corespondență;
- Memoriu pentru evaluarea adecvată, elaborat conform Ordinului nr. 19/2010;
- Avizul favorabil nr. 50 din 09.06.2016, emis de către Consiliul Județean Alba, Administrația Sitului de Importanță Comunitară ROSCI 0085 Frumoasa.

Monitorizarea implementării planului:


- monitorizare permanentă a măsurilor propuse pentru reducerea impactului asupra habitatelor și speciilor de interes comunitar, în vederea aplicării lor corecte, complete și la timp;
- monitorizarea modului în care se respectă prevederile amenajamentului;
- monitorizarea modului în care se pun în practică prevederile amenajamentului;
- monitorizarea respectării legislației de mediu.



AGENȚIA PENTRU PROTECȚIA MEDIULUI SIBIU

Str. Hipodromului nr. 2A . Tel: 0269.256.545; 0269.422.653; Serviciul Autorizări

Fax : 0269. 444.145; e-mail : office@apmsb.anpm.ro; <http://apmsb.anpm.ro>



Informarea și participarea publicului la procedura de evaluare de mediu/procedura de evaluare adecvată:


Agenția pentru Protecția Mediului Sibiu a asigurat accesul liber al publicului la informație prin:

- Anunțuri publicate de titular în ziarul „Tribuna” în data de 10.05.2016 și 13.05.2016 privind depunerea notificării în vederea obținerii avizului de mediu.
 - Documentația depusă și completările ulterioare au fost accesibile spre consultare de către public pe toată durata derulării procedurii de reglementare la sediul Agenției pentru Protecția Mediului Sibiu.
 - Afișarea pe site-ul Agenției pentru Protecția Mediului Sibiu a Conferinței a-II-a de Amenajare a fondului forestier proprietate a Comunei Râu Sadului, județul Sibiu – UP III Râu Sadului din data de 10.05.2016.
 - Anunțul public privind luarea deciziei etapei de încadrare a fost afișat pe pagina de internet a A.P.M. Sibiu în data de 22.06.2016 și a fost publicat în ziarul Tribuna în data de x.x.2016.
- Nu au existat observații din partea publicului pe parcursul procedurii de reglementare.

Prezenta decizie poate fi contestată în conformitate cu prevederile **Legii contenciosului administrativ nr. 554/2004** cu modificările și completările ulterioare.

Prezenta decizie a fost emisă în 3 (trei) exemplare originale, fiecare având un număr de 9 (nouă) pagini, semnate și ștampilate: 1 ex. pentru solicitant, 2 ex. se arhivează la A.P.M. Sibiu.

DIRECTOR EXECUTIV,
Ionel Stelian NAICU



ȘEF SERVICIUL AVIZE,
ACORDURI, AUTORIZAȚII
Ruxandra HAȘEGAN

ÎNTOCMIT,
Ing. Rodica MANIUȚIU



AGENȚIA PENTRU PROTECȚIA MEDIULUI SIBIU

Str. Hipodromului nr. 2A . Tel: 0269.256.545; 0269.422.653; Serviciul Autorizări 0269.256.547
Fax : 0269. 444.145; e-mail : office@apmsb.anpm.ro; <http://apmsb.anpm.ro>