



**Agenția pentru Protecția Mediului Sibiu**

Nr. 8515/08.04.2016  
Referitor dosar 21737/21.12.2015

**DECIZIE DE ÎNCADRARE**

**Nr. 33 din 07.04.2016**

Ca urmare a notificării depuse de **CONSILIUL JUDEȚEAN ALBA** din municipiul Alba Iulia, Piața Ion I.C. Brătianu, nr. 1, jud. Alba înregistrată la Agenția pentru Protecția Mediului Sibiu cu nr. 21737/21.12.2015, a completărilor înregistrate cu nr.6962/22.03.2016, respectiv 6374/15.03.2016 și 7292/25.03.2016, în baza Hotărârii Guvernului nr. 1076/2004 privind stabilirea procedurii de realizare a evaluării de mediu pentru planuri și programe, și a delegării de competență

**Agenția pentru Protecția Mediului decide**, ca urmare a consultărilor desfășurate în cadrul Comitetului Special Constituit din data de 16.03.2016 și 23.03.2016, ocazie cu care au fost analizate și observațiile A.P.M. Alba, A.P.M. Vâlcea, A.P.M. Hunedoara, că **Planul de management integrat al siturilor ROSCI 0085 Frumoasa și ROSPA0043 Frumoasa**, amplasat pe teritoriul administrativ al județelor: Sibiu, Alba, Vâlcea, Hunedoara **nu are efect semnificativ asupra mediului**, prin urmare **nu este necesară efectuarea evaluării de mediu și evaluării adecvate.**

**Justificarea prezentei decizii:**

Planul de management integrat descrie și evaluează situația prezentă a Siturilor Natura 2000 ROSCI 0085 Frumoasa și ROSPA0043 Frumoasa, definește obiectivele, precizează acțiunile de conservare necesare și reglementează activitățile care se pot desfășura pe teritoriul ariilor, în conformitate cu obiectivele de management, în vederea asigurării unui statut de conservare favorabil al tuturor speciilor de animale de interes conservativ național și/sau comunitar precum și al habitatelor naturale prin gestionarea durabilă a resurselor naturale și conservarea peisajului actual.

Situl Natura 2000 ROSCI 0085 Frumoasa, este al treilea ca mărime la nivel național în suprafață de 137.256 ha, este situat în zona centrală a țării, cu următoarele coordonate centrale: latitudine N 45.0125805 și longitudine E 23.0023833. Situl Natura 2000 se întinde pe teritoriul administrativ a patru județe: Sibiu 60 %, Alba 19%, Vâlcea 19% și Hunedoara 2%.

Situl Natura 2000 ROSPA0043 Frumoasa este a patra ca mărime la nivel național, cu o suprafață de 130.890 ha, se întinde pe teritoriile administrative ale județelor Sibiu, Alba, Vâlcea și Hunedoara. Punctul geometric central al sitului are coordonatele: latitudine N 45.0106166 și longitudine E 23.01116308.

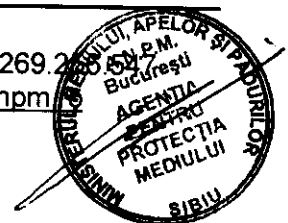
Planul de management cuprinde suprafața integrată a ROSCI 0085 Frumoasa și ROSPA0043 Frumoasa, care se suprapun, precum și ariile naturale protejate de interes național și județean incluse în acestea.

Unitățile teritorial administrative cuprinse în arealul Siturilor Natura 2000 Frumoasa sunt următoarele:



**AGENȚIA PENTRU PROTECȚIA MEDIULUI SIBIU**

Str. Hipodromului nr. 2A . Tel: 0269.256.545; 0269.422.653; Serviciul Autorizări 0269.256.545  
Fax : 0269. 444.145; e-mail : [office@apmsb.anpm.ro](mailto:office@apmsb.anpm.ro); <http://apmsb.anpm.ro>



- Județul Sibiu: Boița 88%, Cisnădie 52%, Cristian 78%, Gura Râului 54%, Jina 84%, Orlat 29%, Poplaca 30%, Rășinari 42%, Râu Sadului 44%, Sadu 19%, Săliște 22%, Tâlmăciu 85%, Tilișca 15%;
- Județul Alba: Cugir 22%, Pianu de Sus 1%, Șugag 72%;
- Județul Vâlcea: Brezoi 5%, Căineni Mari 6%, Mălaia 4%, Voineasa 48%;
- Județul Hunedoara: Beriu mai puțin de 1%, Orăștioara de Sus 10%, Petrila mai puțin de 1%, Petroșani mai puțin de 1%.

1. Caracteristicile planurilor și programelor cu privire, în special, la:

a) gradul în care planul sau programul creează un cadru pentru proiecte și alte activități viitoare fie în ceea ce privește amplasamentul, natura, mărimea și condițiile de funcționare, fie în privința alocării resurselor:

Planul de management este necesar pentru managementul conservării siturilor Natura 2000 ROSCI 0085 Frumoasa și ROSPA0043 Frumoasa

b) gradul în care planul sau programul influențează alte planuri și programe, inclusiv pe cele în care se integrează sau care derivă din ele:

În conformitate cu prevederile O.U.G. nr. 57/2007 privind regimul ariilor naturale protejate, conservarea habitatelor naturale, a florei și faunei sălbatice, cu modificările și completările ulterioare:

- art. 21 alin. (4) "Respectarea planurilor de management și a regulamentelor este obligatorie pentru administratorii ariilor naturale protejate, pentru autoritățile care reglementează activități pe teritoriul ariilor naturale protejate, precum și pentru persoanele fizice și juridice care dețin sau care administrează terenuri și alte bunuri și/sau care desfășoară activități în perimetrul și în vecinătatea ariei naturale protejate."
- art. 21 alin. (5) „Planurile de amenajare a teritoriului, cele de dezvoltare locală și națională, precum și orice alte planuri de exploatare/utilizare a resurselor naturale din aria naturală protejată vor fi armonizate de către autoritățile emitente cu prevederile planului de management.”
- art. 21 alin. (6) „Autoritățile locale și naționale cu competențe și responsabilități în reglementarea activităților din ariile naturale protejate sunt obligate să instituie, de comun acord cu administratorii ariilor naturale protejate și, după caz, cu autoritatea publică centrală pentru protecția mediului și pădurilor, măsuri speciale pentru conservarea sau utilizarea durabilă a resurselor naturale din ariile naturale protejate, conform prevederilor planurilor de management.”

c) relevanța planului sau programului în/pentru integrarea considerațiilor de mediu, mai ales din perspectiva promovării dezvoltării durabile:

Scopul Planului de Management este de a asigura menținerea stării de conservare favorabilă a speciilor și habitatelor acestora, pentru care a fost declarat Situl Natura 2000: ROSCI 0085 Frumoasa și ROSPA0043 Frumoasa, precum și a elementelor de interes conservativ prezente pe teritoriul ariilor naturale protejate de interes național/județean incluse în siturile Natura 2000, în contextul dezvoltării durabile a comunităților locale ce se găsesc pe teritoriul sitului.

d) problemele de mediu relevante pentru plan sau program:

Măsurile prevăzute în planul de management trebuie să țină cont de condițiile economice, sociale și culturale ale comunităților locale, precum și de particularitățile regionale și locale ale zonelor, prioritate având însă obiectivele de management ale ariei naturale protejate.


e) relevanța planului sau programului pentru implementarea legislației naționale și comunitare de mediu (de exemplu, planurile și programele legate de gospodărirea deșeurilor sau de gospodărirea apelor):



#### AGENȚIA PENTRU PROTECȚIA MEDIULUI SIBIU

Str. Hipodromului nr. 2A . Tel: 0269.256.545; 0269.422.653; Serviciul Autorizări 0269.256.545

Fax : 0269. 444.145; e-mail : [office@apmsb.anpm.ro](mailto:office@apmsb.anpm.ro); <http://apmsb.anpm.ro>



Situl Natura 2000 ROSCI 0085 Frumoasa a fost declarat sit de importanță comunitară prin Ordinul M.M.D.D. nr. 1964/2007 privind instituirea regimului de arie naturală protejată a siturilor de importanță comunitară, ca parte integrantă a rețelei ecologice europene Natura 2000 în România și modificat prin Ordinul M.M.P. nr. 2387/2011.

ROSCI0085 Frumoasa a fost desemnat pentru protecția a 16 tipuri de habitate de interes comunitar din care 5 prioritare, cu o acoperire estimată la 80 % din suprafața ROSCI0085 Frumoasa, 26 de specii de interes comunitar din care 4 specii de mamifere (urs, lup, râs și vidră), 2 specii de amfibieni (specia *Triturus cristatus* nefiind identificată, nici habitate potențiale pentru această specie), 3 specii de pești din care au fost identificate două specii, 11 specii de nevertebrate și 6 specii de plante (pe lângă acestea au mai fost identificate 2 specii de plante relevante pentru sit și anume *Leucobryum glaucum* și *Eleocharis carniolica*).

Situl Natura 2000 ROSPA0043 Frumoasa a fost desemnat arie de protecție specială avifaunistică prin H.G. nr. 1284/2007 privind declararea ariilor de protecție specială avifaunistică ca parte integrantă a rețelei ecologice europene Natura 2000 în România, modificată prin H.G. nr. 971/2011.

ROSPA0043 Frumoasa a fost desemnată pentru protecția a 11 specii de păsări (ierunca, cocoșul de munte, 3 specii de ciocănitori, 3 specii de răpitoare de noapte, caprimulgul și două specii de paseriforme).

Situl de importanță comunitară ROSCI0085 Frumoasa și Aria de protecție specială avifaunistică ROSPA0043 Frumoasa se suprapun peste mai multe arii naturale protejate declarate, prin Legea nr.5/2000 privind aprobarea Planului de amenajare a teritoriului național - Secțiunea a III-a – zone protejate cu modificările și completările ulterioare, ca monumente ale naturii, acestea toate fiind incluse în planul de management și sunt următoarele: Masa Jidovului, Stânca Grunzii, La Grumaji; și rezervațiile naturale: lezerul Șureanu - pe o suprafață de 20 ha, Luncile Prigoanei - pe o suprafață de 15 ha, Șuvara Sașilor - pe o suprafață de 20 ha, lezerele Cindrelului - cu o suprafață de 609,6 ha, Parcul Natural Cindrel - cu o suprafață de 9.873,00 ha, Jnepenișul Stricatul - cu o suprafață de 15 ha, Sterpu – Dealul Negru - cu o suprafață de 5 ha, Cristești - cu o suprafață de 3 ha.

2. Caracteristicile efectelor și ale zonei posibil a fi afectate cu privire, în special, la:

a) probabilitatea, durata, frecvența și reversibilitatea efectelor: nu necesită evaluare de mediu având în vedere că obiectivele și măsurile planului de management sunt stabilite pentru menținerea stării de conservare favorabilă a speciilor și habitatelor în condițiile dezvoltării durabile.

b) natura cumulativă a efectelor: nu este cazul;

c) natura transfrontalieră a efectelor: nu este cazul;

d) riscul pentru sănătatea umană sau pentru mediu (de exemplu, datorită accidentelor): nu este cazul;

e) mărimea și spațialitatea efectelor (zona geografică și mărimea populației potențial afectate): areal cu o suprafață de 137.256 ha Situl de Importanță Comunitară, respectiv 130.890 ha, Aria de Protecție Specială Avifaunistică, ce se suprapun, localizate pe teritoriul administrativ a 4 județe: Sibiu, Alba, Vâlcea și Hunedoara.

f) valoarea și vulnerabilitatea arealului posibil a fi afectat, date de:

(i) caracteristicile naturale speciale sau patrimoniul cultural: prin implementarea planului se urmărește îndepărtarea posibilelor vulnerabilități și impacturi ce pot să apară în situl protejat ;

(ii) depășirea standardelor sau a valorilor limită de calitate a mediului: nu este cazul;


(iii) folosirea terenului în mod intensiv: nu este cazul;



**AGENȚIA PENTRU PROTECȚIA MEDIULUI SIBIU**

Str. Hipodromului nr. 2A . Tel: 0269.256.545; 0269.422.653; Serviciul Autorizări 0269.422.656

Fax : 0269. 444.145; e-mail : [office@apmsb.anpm.ro](mailto:office@apmsb.anpm.ro); <http://apmsb.anpm.ro>



g) efectele asupra zonelor sau peisajelor care au un statut de protejare recunoscut pe plan național, comunitar sau internațional: planul este elaborat pentru managementul a două arii naturale protejate de interes comunitar, care se suprapun între ele și integrează și 11 zone de protecție de interes național, implementarea acestuia conduce la efecte pozitive.

Planul urmează să fie supus procedurii de adoptare fără aviz de mediu.

Informarea și participarea publicului la procedura de evaluare de mediu/procedura de evaluare adecvată: elaborarea primei versiuni a planului a fost mediatizată de titular în mass media (publicații ziar: 15.01.2016 și 19.01.2016); anunțul deciziei etapei de încadrare a fost publicat în mass media de titular (ziar 28.03.2016) și pe site-ul A.P.M. Sibiu în 25.03.2016

Nu au fost înregistrate observații din partea publicului.

Prezenta decizie poate fi contestată în conformitate cu prevederile Legii contenciosului administrativ nr. 554/2004 cu modificările și completările ulterioare.

Prezenta decizie a fost emisă în 3 (trei) exemplare originale, fiecare având un număr de 4 pagini, semnate și ștampilate: 1 ex. pentru solicitant, 2 ex. se arhivează la A.P.M. Sibiu.

p.DIRECTOR EXECUTIV,  
Ionel Stelian Nădăreț  
Șef Serviciu Monitorizare și Laboratoare



ȘEF SERVICIU AVIZE  
ACORDURI, AUTORIZAȚII,  
Ing. Lucia POPOVICI

ÎNTOCMIT,  
Ecolog Simona ZAMBORI



**AGENȚIA PENTRU PROTECȚIA MEDIULUI SIBIU**

Str. Hipodromului nr. 2A . Tel: 0269.256.545; 0269.422.653; Serviciul Autorizări 0269.256.547  
Fax : 0269. 444.145; e-mail : [office@apmsb.anpm.ro](mailto:office@apmsb.anpm.ro); <http://apmsb.anpm.ro>