

**RAPORT DE MEDIU**

**PENTRU DOCUMENTAȚIA STUDIUL DE EVALUARE  
ADECVATĂ A AMENAJAMENTULUI SILVIC AL  
ORAȘULUI AGNITA**

**ADMINISTRAT DE OCOLUL SILVIC AGNITA,  
DIRECȚIA SILVICĂ SIBIU, JUDEȚUL SIBIU**

**PROIECTANT: ing. IONEL NAIDIN**



**2024**



# **RAPORT DE MEDIU AMENAJAMENT SILVIC U.P. I AGNITA**

**Proprietar:** *Primăria Oraşului Agniya, jud. Sibiu*

**Administrator:** *O.S. Agnita, jud. Sibiu*



**RAPORT DE MEDIU  
AMENAJAMENT SILVIC  
U.P. I AGNITA**

**Autori:** ing Naidin Ionel

La baza acestui studiu au stat cercetările în teren desfășurate în cadrul planului: **AMENAJAMENTUL SILVIC U.P. I Agnita** cât și informații din alte lucrări de specialitate în domeniu.

Lucrarea a fost realizată în urma contractului încheiat cu **Primăria Orașului Agnita** pentru întocmirea **STUDIULUI DE EVALUARE ADECVATĂ ȘI A RAPORTULUI DE MEDIU AL AMENAJAMENTULUI SILVIC AL U.P. I Agnita**, ce se suprapune parțial cu aria specială de conservare **ROSAC0227 Sighișoara – Târnava Mare** și integral cu aria de protecție specială avifaunistică **ROSPA0099 Podișul Hârtibaciului**, din cadrul rețelei ecologice europene Natura 2000.

*Fotografii:*

Diverse lucrări de specialitate în domeniu de interes public.

## Cuprins

|             |  |           |
|-------------|--|-----------|
| A.          | LEGISLATIE ROMANEASCA PRIVIND EVALUAREA DE MEDIU PENTRU PLANURI/PROGRAME, STABILIREA ARIILOR NATURALE PROTEJATE, AMENAJAREA PĂDURILOR.....     | 10        |
| B.          | GLOSAR DE TERMENI CONFORM LEGISLATIEI DE MEDIU .....   | 12        |
| C.          | GLOSAR DE TERMENI CONFORM LEGISLATIEI DE PĂDURI .....  | 14        |
| B.          | GLOSAR DE TERMENI CONFORM NATURA 2000.....   | 20        |
| <b>1.</b>   | <b>INTRODUCERE .....</b>   | <b>21</b> |
| 1.1.        | INFORMATII GENERALE .....  | 21        |
| 1.1.1.      | Titularul planului .....   | 27        |
| 1.1.2.      | Situația juridică a terenului .....  | 27        |
| 1.1.3.      | Autorul atestat al raportului de mediu.....  | 27        |
| 1.1.4.      | Obiectivele evaluării strategice de mediu.....   | 27        |
| 1.1.5.      | Metodologie.....   | 28        |
| 1.2.        | DESCRIEREA CONȚINUTULUI ȘI A OBIECTIVELOR PLANULUI DE AMENAJARE .....  | 29        |
| 1.2.1.      | Rezumat al principalelor capitole.....   | 29        |
| 1.2.2.      | Conținutul și obiectivele principale ale planului .....  | 31        |
| 1.2.2.1.    | Denumirea planului .....   | 31        |
| 1.2.2.2.    | Descrierea planului .....  | 33        |
| 1.2.2.2.1.  | Elemente de identificare a unității de protecție și producție .....  | 33        |
| 1.2.2.2.2.  | Vecinătăți, limite, hotare .....   | 34        |
| 1.2.2.2.3.  | Bazine componente .....  | 35        |
| 1.2.2.2.4.  | Vegetația forestieră situată pe terenuri din afara fondului forestier național .....   | 35        |
| 1.2.2.2.5.  | Administrarea fondului forestier .....   | 36        |
| 1.2.2.2.6.  | Constituirea unității de protecție și producție .....  | 36        |
| 1.2.2.2.7.  | Constituirea și materializarea parcelarului și subparcelarului .....   | 36        |
| 1.2.2.2.8.  | Obiectivele ecologice, economice și sociale .....  | 36        |
| 1.2.2.2.9.  | Funcțiile pădurii.....   | 37        |
| 1.2.2.2.10. | Subunității de producție sau protecție constituite.....  | 38        |
| 1.2.2.2.11. | Repartiția arboretelor pe clase de vârstă .....  | 40        |
| 1.2.2.2.12. | Structura arboretelor .....  | 41        |
| 1.3.        | STABILIREA BAZELOR DE AMENAJARE ALE ARBORETELOR ȘI ALE PĂDURII .....   | 42        |
| 1.3.1.      | Țeluri de gospodărire (baze de amenajare).....   | 42        |
| 1.3.1.1.    | Regimul.....   | 42        |
| 1.3.1.2.    | Compoziția țel .....   | 42        |
| 1.3.1.3.    | Tratament.....   | 43        |
| 1.3.1.4.    | Ciclul .....   | 43        |
| 1.3.2.      | Instalațiile de transport.....   | 44        |
| 1.3.3.      | Construcții forestiere.....  | 44        |
| 1.3.4.      | Potențialul cinegetic.....   | 44        |
| 1.3.5.      | Asigurarea utilitatilor .....  | 45        |
| 1.3.6.      | Informatii privind producția care se va realiza .....  | 47        |
| 1.3.6.1.    | Posibilitatea de produse principale .....  | 47        |
| 1.3.6.2.    | Posibilitatea de produse secundare, tăieri de igienă .....   | 47        |
| 1.3.7.      | Informatii despre materiile prime, substanțele sau preparatele chimice utilizate .....   | 48        |
| 1.3.8.      | Deșeuri generate de plan .....   | 48        |
| 1.3.9.      | Relația cu alte planuri și conexiunile cu documentele privind planurilor și programele naționale relevante.....                                | 50        |
| <b>2.</b>   | <b>ASPECTELE RELEVANTE ALE STĂRII ACTUALE A MEDIULUI ȘI A EVOLUȚIEI SALE PROBABILE ÎN SITUAȚIA NEIMPLEMENTĂRII PLANULUI DE AMENAJARE .....</b> | <b>52</b> |
| 2.1.        | CADRUL NATURAL.....  | 52        |
| 2.1.1.      | Geologia.....  | 52        |
| 2.1.2.      | Geomorfologie .....  | 52        |
| 2.1.3.      | Hidrologie .....   | 52        |
| 2.1.4.      | Climatologie.....  | 53        |
| 2.1.4.1.    | Regimul termic.....  | 53        |

|   |            |
|---|------------|
| 2.1.4.2. Regimul pluviometric.....  | 54         |
| 2.1.4.3. Regimul eolian .....   | 54         |
| 2.1.4.4. Indicatori sintetici ai datelor climatice.....   | 54         |
| 2.1.5. Soluri.....  | 55         |
| 2.1.6. Tipuri de stațiuni.....  | 58         |
| 2.1.7. Tipuri de pădure.....  | 59         |
| 2.1.8. Efectele încălzirii globale și măsuri de diminuare a acestora conform Ordinului 1170/2008<br>(pentru aprobarea Ghidului privind adaptarea la efectele schimbărilor climatice – GASC) ..... | 60         |
| 2.1.9. Diversitatea biologică.....  | 63         |
| 2.1.10. Aree protejate.....   | 65         |
| 2.1.10.1. Date despre speciile și habitatele de interes comunitar prezente pe suprafața amenajamentului silvic<br>.....   | 70         |
| 2.1.10.1.1. Descrierea tipurilor de habitate forestiere din ROSAC0227 Sighișoara - Târnava Mare prezente pe<br>suprafața Amenajamentului Silvic .....   | 85         |
| 2.1.10.1.2. Descrierea speciilor de interes comunitar din ROSAC0227 Sighișoara – Târnava Mare și<br>ROSPA0099 Podișul Hârtibaciului prezente pe suprafața Amenajamentului Silvic.....             | 90         |
| 2.2. CALITATEA FACTORILOR DE MEDIU .....  | 109        |
| 2.2.1. Calitatea aerului .....  | 109        |
| 2.2.2. Calitatea apei.....  | 109        |
| 2.2.3. Calitatea solului .....  | 110        |
| 2.2.4. Zgomotul și vibrațiile .....   | 110        |
| 2.2.5. Biodiversitatea, flora și fauna.....   | 111        |
| 2.3. SITUAȚIA SOCIALĂ ȘI ECONOMICĂ.....   | 112        |
| 2.3.1. Populația.....   | 112        |
| 2.3.2. Situația economică și socială .....  | 112        |
| 2.4. ASPECTELE RELEVANTE ALE EVOLUTIEI PROBABILE A MEDIULUI ȘI A SITUAȚIEI ECONOMICE ȘI SOCIALE ÎN CAZUL<br>NEIMPLEMENTĂRII PLANULUI PROPUȘ .....   | 113        |
| <b>6. PROBLEME DE MEDIU EXISTENTE .....</b>   | <b>115</b> |
| 3.1. ASPECTE GENERALE.....  | 115        |
| 3.2. DESCRIEREA STĂRII DE CONSERVARE A ARIEI NATURALE PROTEJATE DE INTERES COMUNITAR.....   | 118        |
| 3.2.1. Obiectivele specifice de conservare a ariei naturale protejate de interes comunitar.....   | 118        |
| 3.2.2. Descrierea stării de conservare a ariei naturale protejate de interes comunitar .....  | 143        |
| <b>7. OBIECTIVELE DE PROTECȚIA MEDIULUI RELEVANTE PENTRU AMENAJAMENTELE<br/>SILVICE ANALIZATE.....</b>  | <b>145</b> |
| 4.1. ASPECTE GENERALE.....  | 145        |
| 4.2. OBIECTIVE DE MEDIU.....  | 154        |
| <b>5. POTENȚIALE EFECTE SEMNIFICATIVE ASUPRA MEDIULUI .....</b>   | <b>155</b> |
| 5.1. ASPECTE GENERALE.....  | 155        |
| 5.2. CRITERII PENTRU DETERMINAREA EFECTELOR POTENȚIALE SEMNIFICATIVE ASUPRA MEDIULUI PRIN IMPLEMENTAREA PLANULUI<br>.....   | 156        |
| 5.3. IDENTIFICAREA IMPACTULUI .....   | 158        |
| 5.4. ANALIZA IMPACTULUI ÎN IMPLEMENTĂRII PLANULUI ASUPRA FACTORILOR DE MEDIU .....  | 174        |
| 5.5. ANALIZA IMPACTULUI ASUPRA BIODIVERSITĂȚII .....  | 181        |
| 5.5.1. Impactul direct și indirect .....  | 182        |
| 5.5.2. Impactul pe termen scurt și lung .....   | 206        |
| 5.5.3. Impactul din faza de aplicare a activităților generate de lucrările silvice .....  | 206        |
| 5.5.4. Impactul rezidual .....  | 206        |
| 5.5.5. Impactul cumulativ .....   | 207        |
| <b>6. POSIBILELE EFECTE SEMNIFICATIVE ASUPRA MEDIULUI, INCLUSIV ASUPRA<br/>SĂNĂȚĂȚII, ÎN CONTEXT TRANSFRONTIERĂ .....</b>   | <b>208</b> |
| <b>7. MĂSURILE PROPUSE PENTRU A PREVENI, REDUCE ȘI COMPENSA ORICE EFECT<br/>ADVERS ASUPRA MEDIULUI AL IMPLEMENTĂRII AMENAJAMENTULUI SILVIC .....</b>  | <b>209</b> |
| 7.1. MĂSURI DE DIMINUARE A IMPACTULUI ASUPRA FACTORULUI DE MEDIU APĂ .....  | 209        |



|   |            |
|---|------------|
| 7.2. MĂSURI DE DIMINUARE A IMPACTULUI ASUPRA FACTORULUI DE MEDIU AER.....   | 210        |
| 7.3. MĂSURI DE DIMINUARE A IMPACTULUI ASUPRA FACTORULUI DE MEDIU SOL.....   | 211        |
| 7.4. MĂSURI DE DIMINUARE A IMPACTULUI ASUPRA FACTORULUI DE MEDIU „SĂNĂTATEA UMANĂ” .....  | 212        |
| 7.5. MĂSURI DE DIMINUAREA IMPACTULUI ASUPRA FACTORULUI SOCIAL – ECONOMIC (POPULATIA) .....  | 213        |
| 7.6. MĂSURI DE DIMINUAREA IMPACTULUI ASUPRA MEDIULUI PRODUS DE “ZGOMOT ȘI VIBRAȚII” .....   | 214        |
| 7.7. MĂSURI DE DIMINUARE A IMPACTULUI ASUPRA PEISAJULUI.....  | 215        |
| 7.8. MĂSURI DE DIMINUARE A IMPACTULUI ASUPRA BIODIVERSITĂȚII .....  | 216        |
| 7.8.1. Măsurile de reducere a impactului cu caracter general .....  | 216        |
| 7.8.2. Măsurile de prevenire (P), evitare (E) și reducere (R) a impactului asupra habitatelor și speciilor de interes comunitar .....                   | 218        |
| 7.9. MĂSURI NECESARE A SE IMPLEMENTA ÎN CAZUL CALAMITĂȚILOR .....   | 224        |
| 7.9.1. Protecția împotriva doborâurilor și rupturilor produse de vânt și zăpadă.....  | 224        |
| 7.9.1.1. Măsurile de protecție împotriva doborâurilor și rupturilor produse de vânt și zăpadă .....   | 224        |
| 7.9.2. Protecția împotriva incendiilor .....  | 224        |
| 7.9.3. Protecția împotriva dăunătorilor și bolilor .....  | 224        |
| 7.9.4. Protecția împotriva uscărilor anormale a arborilor pe picior .....   | 225        |
| <b>8. EXPUNEREA MOTIVELOR CARE AU CONDUS LA SELECTAREA VARIANTELOR ALESE..</b>  | <b>226</b> |
| 8.1. ALTERNATIVA ZERO – VARIANTA ÎN CARE NU S-AR APLICA PREVEDERILE AMENAJAMENTULUI SILVIC .....  | 226        |
| 8.2. ALTERNATIVA UNU – VARIANTA ÎN CARE S-AR APLICA PREVEDERILE AMENAJAMENTULUI SILVIC ȚINÂNDU-SE CONT DE RECOMANDĂRILE ACESTEI EVALUĂRI DE MEDIU ..... | 227        |
| 8.3. METODELE UTILIZATE PENTRU CULEGEREA INFORMAȚIILOR PRIVIND SPECIILE DE PĂSĂRI DE INTERES COMUNITAR, RESPECTIV HABITATELE SPECIFICE ACESTORA .....   | 229        |
| 8.3.1. Habitate forestiere.....   | 229        |
| 8.3.2. Speciile de interes comunitar.....   | 233        |
| <b>9. MĂSURILE AVUTE ÎN VEDERE PENTRU MONITORIZAREA EFECTELOR SEMNIFICATIVE ALE IMPLEMENTĂRII AMENAJAMENTULUI SILVIC .....</b>                          | <b>234</b> |
| <b>10. REZUMAT FĂRA CARACTER TEHNIC .....</b>   | <b>251</b> |
| <b>11. CONCLUZII .....</b>  | <b>267</b> |
| <b>12. BIBLIOGRAFIE.....</b>  | <b>270</b> |
| <b>13. ANEXE.....</b>   | <b>274</b> |
| 13.1. HĂRȚI .....   | 274        |
| 13.2. FOTOGRAFII.....   | 284        |
| 13.3. LISTA ABREVIERI. ....   | 293        |
| 13.4. CERTIFICAT DE ATESTARE. ....  | 296        |

**A. LEGISLATIE ROMANEASCA PRIVIND EVALUAREA DE MEDIU  
PENTRU PLANURI/PROGRAME, STABILIREA ARIILOR NATURALE  
PROTEJATE, AMENAJAREA PĂDURILOR**

---

**OUG nr. 195/2005** aprobată cu modificări și completări prin Legea nr. 265 /2006 cu modificările și completările ulterioare privind protecția mediului

**Ordin nr. 995 din 21/09/2006** pentru aprobarea listei planurilor și programelor care intra sub incidența Hotărârii Guvernului nr. 1076/2004 privind stabilirea procedurii de realizare a evaluării de mediu pentru planuri și programe, Publicat în Monitorul Oficial nr. 812 din 03/10/2006

**HG nr. 1076/2004** privind stabilirea procedurii de realizare a a evaluării de mediu pentru planuri și programe și cu recomandările cuprinse în Manualul pentru aplicarea procedurii de realizare a evaluării de mediu pentru planuri și programe elaborat de Ministerul Mediului și Gospodăririi Apelor, împreună cu Agenția Națională de Protecția Mediului (M. Of., Partea I nr. 707 din 05/08/2004).

**Lege nr. 18 din 19/02/1991**, Legea Fondului Funciar nr. 18/1991, Publicat în Monitorul Oficial nr. 1 din 05/01/1998

**Lege nr. 5 din 06/03/2000** privind aprobarea Planului de amenajare a teritoriului național - Secțiunea a III-a - zone protejate. Publicat în Monitorul Oficial nr. 152 din 12/04/2000.

**Lege nr. 46 din 19/03/2008** privind Codul Silvic, Publicat în Monitorul Oficial nr. 238 din 27/03/2008 și **Ordonanța de Urgență nr. 193 din 25/11/2008** privind modificarea și completarea art. 37 și 39 din legea nr. 46/2008 - Codul silvic, Publicat în Monitorul oficial nr. 825 din 08/12/2008

**Lege nr. 193 din 27/05/2009** pentru aprobarea Ordonanței de urgență a Guvernului nr. 193/2008 privind modificarea și completarea art. 37 și 39 din Legea nr. 46/2008 - Codul silvic, Publicat în Monitorul Oficial nr. 365 din 01/06/2009

**Hotărâre nr. 229 din 04/03/2009** privind reorganizarea Regiei Naționale a Padurilor - Romsilva și **Regulamentul din 04/03/2009** de organizare și funcționare a Regiei Naționale a Padurilor – Romsilva, Publicat în Monitorul Oficial nr. 162 din 16/03/2009

**Lege nr. 347 din 14/07/2004** - Legea muntelui, Publicat în Monitorul Oficial nr. 670 din 26/07/2004

**Ordonanța de urgență nr. 21 din 27/02/2008** pentru modificarea Legii muntelui nr. 347/2004, Publicat în Monitorul Oficial nr. 173 din 06/03/2008

**Hotărâre nr. 1284 din 24/10/2007** privind declararea ariilor de protecție specială avifaunistică ca parte integrantă a rețelei ecologice europene Natura 2000 în România, Publicat în Monitorul Oficial nr. 739 din 31/10/2007

**Ordin nr. 1964 din 13/12/2007** privind instituirea regimului de arie naturala protejata a siturilor de importanta comunitara, ca parte integranta a retelei ecologice europene Natura 2000 in Romania, Publicat in Monitorul Oficial nr. 98 din 07/02/2008

**Ordin nr. 1338 din 23/10/2008** privind procedura de emitere a avizului Natura 2000, Publicat in Monitorul Oficial nr. 738 din 31/10/2008

**Ordonanta de urgenta nr. 154 din 12/11/2008** pentru modificarea si completarea Ordonantei de urgenta a Guvernului nr. 57/2007 privind regimul ariilor naturale protejate, conservarea habitatelor naturale, a florei si faunei salbatice si a Legii vanatorii si a protectiei fondului cinegetic nr. 407/2006, Publicat in Monitorul Oficial nr. 787 din 25/11/2008

**Ordin nr. 207 din 2006** pentru aprobarea Conținutului formularului standard Natura 2000 stabilit de Comisia Europeană prin Decizia 97/266/EC, prevăzut în anexa nr. 1 și manualul de completare al formularului standard.

**Ordin nr. 1.540 din 3 iunie 2011** pentru aprobarea Normelor privind stabilirea termenelor, modalităților și perioadelor de exploatare a masei lemnoase din păduri și din vegetația forestieră din afara fondului forestier național.

**Ordonanța de Urgență nr. 11 din 2004** privind producerea, comercializarea și utilizarea materialelor forestiere de reproducere

**Ordonanța de Urgență nr. 57 din 20 iunie 2007** privind regimul ariilor naturale protejate, conservarea habitatelor naturale, a florei și faunei sălbatice

**Ordinul nr. 1682/2023** pentru aprobarea Ghidului metodologic privind evaluarea adecvată a efectelor potențiale ale planurilor sau proiectelor asupra ariilor naturale protejate de interes comunitar

**Hotărârea nr. 236/2023** din 20 martie 2023 pentru aprobarea metodologiei de derulare a procedurii de evaluare de mediu pentru amenajamentele silvice

## B. GLOSAR DE TERMENI CONFORM LEGISLATIEI DE MEDIU

---

- **Planuri, programe si proiecte – planurile, programele si proiectele, inclusiv cele cofinantate de Comunitatea Europeana, ca si orice modificari ale acestora, care:**
  - se elaboreaza si/sau se adopta de catre o autoritate la nivel national, regional sau local ori care sunt pregatite de o autoritate pentru adoptarea, printr-o procedura legislativa, de catre Parlament sau Guvern;
  - sunt cerute prin prevederi legislative, de reglementare sau administrative;
- **Titularul planului, programului, proiectului** - orice autoritate publica, precum si orice persoana fizica sau juridica care promoveaza un plan, un program sau un proiect
- **Autoritate competenta** - autoritate de mediu, de ape, sanatate sau alta autoritate imputernicita potrivit competentelor legale sa execute controlul reglementarilor in vigoare privind protectia aerului, apelor, solului si ecosistemelor acvatice sau terestre.
- **Public** - una sau mai multe persoane fizice ori juridice si, in concordanta cu legislatia sau cu practica nationala, asociatiile, organizatiile ori grupurile acestora;
- **SEA - Evaluare strategica de mediu** - Evaluarea de mediu pentru politici, planuri si programe
- **Raport de mediu** - parte a documentatiei planurilor sau programelor care identifica, descrie si evalueaza efectele posibile semnificative asupra mediului ale aplicarii acestora si alternativele lor rationale, luand in considerare obiectivele si aria geografica aferenta
- **Evaluare de mediu** - elaborarea raportului de mediu, consultarea publicului si a autoritatilor publice interesate de efectele implementarii planurilor si programelor, luarea in considerare a raportului de mediu si a rezultatelor acestor consultari in procesul decizional si asigurarea informarii asupra deciziei luate;
- **Aviz de mediu pentru planuri si programe** - act tehnico-juridic scris, emis de catre autoritatea competenta pentru protectia mediului, care confirma integrarea aspectelor privind protectia mediului in planul sau in programul supus adoptarii;
- **Impact de mediu** - modificarea negativa considerabila a caracteristicilor fizice, chimice si structurale ale elementelor si factorilor de mediu naturali; diminuarea diversitatii biologice; modificarea negativa considerabila a productivitatii ecosistemelor naturale si antropizate; deteriorarea echilibrului ecologic, reducerea considerabila a calitatii vietii sau deteriorarea structurilor antropizate, cauzata, in principal, de poluarea apelor, a aerului si a solului; supraexploatarea resurselor naturale, gestionarea, folosirea sau planificarea teritoriala necorespunzatoare a acestora; un astfel de impact poate fi identificat in prezent sau poate avea o probabilitate de manifestare in viitor, considerata inacceptabila de catre autoritatile competente.
- **Poluare potential semnificativa** - concentratii de poluanti in mediu, ce depasesc pragurile de alerta prevazute in reglementarile privind evaluarea poluarii mediului. Aceste valori definesc nivelul poluarii la care autoritatile competente considera ca un amplasament poate avea un impact asupra mediului si stabilesc necesitatea unor studii suplimentare si a masurilor de reducere a concentratiilor de poluanti in emisii/evacuari.

- **Poluare semnificativa** - concentratii de poluanti in mediu, ce depasesc pragurile de interventie prevazute in reglementarile privind evaluarea poluarii mediului.
- **Obiective de remediere** - concentratii de poluanti, stabilite de autoritatea competenta, privind reducerea poluarii solului, si care vor reprezenta concentratiile maxime ale poluantilor din sol dupa operatiunile de depoluare. Aceste valori se vor situa sub nivelurile de alerta sau interventie ale agentilor contaminanti, in functie de rezultatele si recomandarile studiului de evaluare a riscului.
- **Plan de actiune** – reprezinta planul realizat de autoritatea competenta cu scopul de a controla problema analizata si a efectelor acesteie indicandu-se metoda de reducere.
- **Aer ambiental** - aer la care sunt expuse persoanele, plantele, animalele si bunurile materiale, in spatii deschise din afara perimetrului uzinal
- **Emisie de poluanti/emisie** - descarcare in atmosfera a poluantilor proveniti din surse stationare sau mobile
- **Zgomotul ambiental** – este zgomotul nedorit, daunator, creat de activitatile umane, cum ar fi traficul rutier, feroviar, aerian, precum si de industrie;
- **Evacuare de ape uzate/evacuare** - descarcare directa sau indirecta in receptori acvatici a apelor uzate continand poluanti sau reziduuri care altereaza caracteristicile fizice, chimice si bacteriologice initiale ale apei utilizate, precum si a apelor de ploaie ce se scurg de pe terenuri contaminate:
- **Receptori acvatici** - ape de suprafata interioare, de frontiera sau costiere, precum si ape subterane, in care sunt evacuate ape uzate, exceptand zonele de influenta directa sau de amestec ale acestor evacuari.

## C. GLOSAR DE TERMENI CONFORM LEGISLATIEI DE PĂDURI

---

- **Administrarea pădurilor** - totalitatea activităților cu caracter tehnic, economic și juridic desfășurate de ocoalele silvice, de structurile de rang superior sau de Regia Națională a Pădurilor - Romsilva în scopul asigurării gestionării durabile a pădurilor, cu respectarea regimului silvic
- **Amenajament silvic** - documentul de bază în gestionarea pădurilor, cu conținut tehnico-organizatoric și economic, fundamentat ecologic
- **Amenajarea pădurilor** - ansamblul de preocupări și măsuri menite să asigure aducerea și păstrarea pădurilor în stare corespunzătoare din punctul de vedere al funcțiilor ecologice, economice și sociale pe care acestea le îndeplinesc
- **Arboret** - porțiunea omogenă de pădure atât din punctul de vedere al populației de arbori, cât și al condițiilor staționale
- **Arboretum** - suprafața de teren pe care este cultivată, în scop științific sau educațional, o colecție de arbori și arbuști
- **Circulația materialelor lemnoase** - acțiunea de transport al materialelor lemnoase între două locații, folosindu-se în acest scop orice mijloc de transport, și/sau transmiterea proprietății asupra materialelor lemnoase
- **Compoziție-țel** - combinația de specii urmărită a se realiza de un arboret care îmbină în mod optim, atât prin proporție, cât și prin gruparea lor, exigențele biologice cu obiectivele multiple, social-economice ori ecologice
- **Consistența** - gradul de spațiere a arborilor în cadrul arboretului. Consistența, în funcție de gradul de dezvoltare a arboretului, se exprimă prin următorii indici:
  - a) indicele de desime - în cazul semințișurilor, lăstărișurilor sau plantațiilor fără starea de masiv încheiată;
  - b) indicele de densitate - determinat în raport cu suprafața de bază sau cu volumul;
  - c) indicele de închidere a coronamentului
- **Control de fond** - totalitatea acțiunilor efectuate în fondul forestier, în condițiile legii, de către personalul care asigură administrarea pădurilor și serviciile silvice, în scopul:
  - a) verificării stării limitelor și bornelor amenajistice;
  - b) verificării suprafeței de pădure în scopul identificării, inventarierii și evaluării valorice a arborilor tăiați în delict, a semințișurilor utilizabile distruse sau vătămăte, a oricărui altor pagube aduse pădurii, precum și stabilirii cauzelor care le-au produs;
  - c) verificării oportunității și calității lucrărilor silvice executate;
  - d) identificării lucrărilor silvice necesare;
  - e) verificării stării bunurilor mobile și imobile aferente pădurii respective;
  - f) inventarierii stocurilor de produse ale pădurii existente pe suprafața acesteia;
  - g) stabilirii pagubelor și/sau daunelor aduse pădurii, precum și propunerii de recuperare a acestora

- **Defrișare** - acțiunea de înlăturare completă a vegetației forestiere, fără a fi urmată de regenerarea acesteia, incluzând scoaterea și îndepărtarea cioatelor arborilor și arbuștilor, cu schimbarea folosinței și/sau a destinației terenului
- **Deținător** - proprietarul, administratorul, prestatorul de servicii silvice, transportatorul, depozitarul, custodele, precum și orice altă persoană fizică sau juridică în temeiul unui titlu legal de fond forestier sau de materiale lemnoase
- **Dispozitiv special de marcat** - ciocanele silvice de marcat, instrumentele folosite de personalul silvic pentru marcarea arborilor, a cioatelor și a materialului lemnos
- **Ecosistem forestier** - unitatea funcțională a biosferei, constituită din biocenoză, în care rolul predominant îl au populația de arbori și stațiunea pe care o ocupă aceasta
- **Exploatare forestieră** - procesul de producție prin care se extrage din păduri lemnul brut în condițiile prevăzute de regimul silvic
- **Gestionarea durabilă a pădurilor** - administrarea și utilizarea pădurilor astfel încât să își mențină și să își amelioreze biodiversitatea, productivitatea, capacitatea de regenerare, vitalitatea, sănătatea și în așa fel încât să asigure, în prezent și în viitor, capacitatea de a exercita funcțiile multiple ecologice, economice și sociale permanente la nivel local, regional, național și global fără a crea prejudicii altor ecosisteme
- **Masă lemnoasă** - totalitatea arborilor pe picior și/sau doborâți, întregi sau părți din aceștia, inclusiv cei aflați în diferite stadii de transformare și mișcare în cadrul procesului de exploatare forestieră
- **Materiale lemnoase** - lemnul rotund sau despicat de lucru și lemnul de foc, cheresteaua, flancurile, traversele, lemnul ecarisat - cu secțiuni dreptunghiulară sau pătrată -, precum și lemnul cioplit. Această categorie cuprinde și arbori și arbuști ornamentali, pomi de Crăciun, răchită și puiți
- **Material forestier de reproducere** - materialul biologic vegetal prin care se realizează reproducerea arborilor din speciile și hibridii artificiali, importanți pentru scopuri forestiere; aceste specii și acești hibridi se stabilesc prin lege specială
- **Obiectiv ecologic, economic sau social** - Efectul scontat și fixat ca țel prin amenajarea unei păduri. El se poate referi atât la produsele, cât și la serviciile pădurii
- **Ocol silvic** - unitatea constituită în scopul administrării pădurilor și/sau asigurării serviciilor silvice, indiferent de forma de proprietate asupra fondului forestier, având suprafața minimă de constituire după cum urmează:
  - a) în regiunea de câmpie - 3.000 ha fond forestier;
  - b) în regiunea de deal - 5.000 ha fond forestier;
  - c) în regiunea de munte - 7.000 ha fond forestier
- **Ocupare temporară a terenului** - schimbarea temporară a folosinței unui teren cu destinație forestieră în scopuri și pe perioade stabilite în condițiile legii

- **Precomptare** - acțiunea de înlocuire a volumului de lemn prevăzut a fi recoltat din arboretele incluse în planurile decenale de recoltare a produselor principale cu volume rezultate din exploatarea masei lemnoase din arborete afectate integral de factori biotici sau abiotici ori din arborete cu vârsta peste 60 de ani, afectate parțial de factori biotici sau abiotici ori provenite din defrișări legale și tăieri ilegale
- **Parchet** - suprafața de pădure în care se efectuează recoltări de masă lemnoasă în scopul realizării unei tăieri de îngrijire sau a unui anumit tratament
- **Perdele forestiere de protecție** - formațiunile cu vegetație forestieră, amplasate la o anumită distanță unele față de altele sau față de un obiectiv cu scopul de a-l proteja împotriva efectelor unor factori dăunători și/sau pentru ameliorarea climatică, economică și estetică-sanitară a terenurilor
- **Perimetru de ameliorare** - terenurile degradate sau neproductive agricol care pot fi ameliorate prin împădurire, a căror punere în valoare este necesară din punctul de vedere al protecției solului, al regimului apelor, al îmbunătățirii condițiilor de mediu și al diversității biologice
- **Plantaj** - cultura forestieră constituită din arbori proveniți din mai multe clone sau familii, identificate, în proporții definite, izolată față de surse de polen străin și care este condusă astfel încât să producă în mod frecvent recolte abundente de semințe, ușor de recoltat
- **Posibilitate** - volumul de lemn ce poate fi recoltat dintr-o pădure, în baza amenajamentului silvic, pe perioada de aplicare a acestuia
- **Posibilitate anuală** - volumul de lemn ce poate fi recoltat dintr-o pădure, rezultat ca raport dintre posibilitate și numărul anilor de aplicabilitate a amenajamentului silvic
- **Prejudiciu adus pădurii** - efectul unei acțiuni umane, prin care este afectată integritatea pădurii și/sau realizarea funcțiilor pe care aceasta ar trebui să le asigure. Aceste acțiuni pot afecta pădurea:
  - a) în mod direct, prin acțiuni desfășurate ilegal;
  - b) în mod indirect, prin acțiuni al căror efect asupra pădurii poate fi cuantificat în timp. Se încadrează în acest tip efectele produse asupra acestora în urma poluării, realizării de construcții, exploatarea de resurse minerale, cu identificarea relației cauză-efect certificate prin studii realizate de organisme abilitate, neamenajarea zonelor de limitare a propagării incendiilor, precum și neasigurarea dotării minime pentru intervenție în caz de incendiu
- **Prestație silvică** - lucrările cu caracter tehnic silvic efectuate de ocoale silvice, pe bază de contract, în vegetația forestieră din afara fondului forestier național
- **Principiul teritorialității** - efectuarea administrării și serviciilor silvice, după caz, pe bază de contract, de către ocolul silvic care deține majoritatea fondului forestier din raza unității administrativ-teritoriale respective
- **Produse accidentale I** - volumul de lemn rezultat din exploatarea arboretelor afectate integral de factori biotici și abiotici, din exploatarea unor arbori din arborete cu vârste de peste 60 de ani, afectate parțial de factori biotici și abiotici, sau cel provenit din defrișări legal aprobate



- **Produce accidentale II** - volumul de lemn rezultat din exploatarea unor arbori din arborete cu vârste de până la 60 de ani, afectate parțial de factori biotici și abiotici
- **Proveniența materialelor lemnoase** - sursa localizată de unde au fost obținute materialele lemnoase, respectiv:
  - a) fondul forestier național;
  - b) vegetația forestieră din afara fondului forestier;
  - c) centrele de sortare și prelucrare a lemnului;
  - d) depozitele de materiale lemnoase;
  - e) piețele, târgurile, oboarele și altele asemenea, autorizate pentru comercializarea materialelor lemnoase;
  - f) import
- **Prețul mediu al unui metru cub de masă lemnoasă pe picior** - prețul mediu de vânzare al unui metru cub de masă lemnoasă pe picior, calculată la nivel național pe baza datelor statistice din anul anterior
- **Regimul codrului** - modul general de gospodărire a unei păduri, bazat pe regenerarea din sămânță
- **Regimul crângului** - modul general de gospodărire a unei păduri, bazat pe regenerarea vegetativă
- **Regimul silvic** - sistemul unitar de norme tehnice silvice, economice și juridice privind amenajarea, cultura, exploatarea, protecția și paza fondului forestier, în scopul asigurării gestionării durabile
- **Schimbarea categoriei de folosință** - schimbarea folosinței terenului cu menținerea destinației forestiere, determinată de modificarea prevederilor amenajamentului silvic în scopul executării de lucrări, instalații și construcții necesare gestionării pădurilor
- **Scoatere definitivă din fondul forestier național** - schimbarea definitivă a destinației forestiere a unui teren în altă destinație, în condițiile legii
- **Servicii silvice** - totalitatea activităților cu caracter tehnic, economic și juridic desfășurate de ocoalele silvice, de structurile de rang superior sau de Regia Națională a Pădurilor - Romsilva în scopul asigurării gestionării durabile a pădurilor, cu respectarea regimului silvic, exceptând valorificarea masei lemnoase
- **Sezon de vegetație** - perioada din an de la intrarea în vegetație a unui arboret până la repaosul vegetativ
- **Silvicultura** - ansamblul de preocupări și acțiuni privind cunoașterea pădurii, crearea și îngrijirea acesteia, recoltarea și valorificarea rațională a produselor sale, prelucrarea primară a lemnului, precum și organizarea și conducerea întregului proces de gestionare
- **Spații de depozitare a materialelor lemnoase** - spațiile delimitate, în care deținătorul materialelor lemnoase are dreptul să realizeze depozitarea acestora în vederea expedierii pentru

transport, a prelucrării primare și industriale, a comercializării, precum și platformele primare de la locul de tăiere a masei lemnoase pe picior

■ **Stare de masiv** - stadiul din care o regenerare se poate dezvolta independent, ca urmare a faptului că exemplarele componente ale acesteia realizează o desime care asigură condiționarea lor reciprocă în creștere și dezvoltare, fără a mai fi necesare lucrări de completări și întrețineri

■ **Structură silvică de rang superior** - structura în a cărei subordine se pot afla, din punct de vedere tehnic, ocoalele silvice private

■ **Subunitate de gospodărire** - diviziunea unei unități de producție și/sau protecție, constituită ca urmare a grupării arboretelor din unitatea de producție și/sau protecție în funcție de țelul de gospodărire

■ **Teren neproductiv** - terenul în suprafață de cel puțin 0,1 ha, care nu prezintă condiții staționale care să permită instalarea și dezvoltarea unei vegetații forestiere

■ **Terenuri degradate** - terenurile care prin eroziune, poluare sau acțiunea distructivă a unor factori antropici și-au pierdut definitiv capacitatea de producție agricolă, dar pot fi ameliorate prin împădurire, și anume:

- a) terenurile cu eroziune de suprafață foarte puternică și excesivă;
- b) terenurile cu eroziune de adâncime - ogașe, ravene, torenți;
- c) terenurile afectate de alunecări active, prăbușiri, surpări și scurgeri noroioase;
- d) terenurile nisipoase expuse erodării de către vânt sau apă;
- e) terenurile cu aglomerări de pietriș, bolovâniș, grohotiș, stâncării și depozite de aluviuni torențiale;
- f) terenurile cu exces permanent de umiditate;
- g) terenurile sărăturate sau puternic acide;
- h) terenurile poluate cu substanțe chimice, petroliere sau noxe;
- i) terenurile ocupate cu halde miniere, deșeuri industriale sau menajere, gropi de împrumut;
- j) terenurile neproductive, dacă acestea nu se constituie ca habitate naturale;
- k) terenurile cu nisipuri mobile, care necesită lucrări de împădurire pentru fixarea acestora;
- l) terenurile din oricare dintre categoriile menționate la lit. a)-k), care au fost ameliorate prin plantații silvice și de pe care vegetația a fost înlăturată

■ **Unitate de producție și/sau protecție** - suprafața de fond forestier pentru care se elaborează un amenajament silvic. La constituirea unei unități de protecție și de producție se au în vedere următoarele principii:

- a) se constituie pe bazine sau pe bazinete hidrografice, în cadrul aceluiași ocol silvic;
- b) delimitarea se realizează prin limite naturale, artificiale permanente sau pe limita proprietății forestiere, după caz.

Se includ într-o unitate de producție și/sau protecție proprietăți întregi, nefragmentate; proprietățile se pot fragmenta numai dacă suprafața acestora este mai mare decât suprafața maximă stabilită de normele tehnice pentru o unitate de producție și/sau protecție

■ **Urgență de regenerare** - Ordinea indicată pentru regenerarea arboretelor exploatabile, în raport cu vârsta exploatabilității și starea lor

■ **Vegetație forestieră din afara fondului forestier național** - vegetația forestieră situată pe terenuri din afara fondului forestier național, care nu îndeplinește unul sau mai multe criterii de definire a pădurii, fiind alcătuită din următoarele categorii:

- a) plantațiile cu specii forestiere de pe terenuri agricole;
- b) vegetația forestieră de pe pășuni cu consistență mai mică de 0,4;
- c) fânețele împădurite;
- d) plantațiile cu specii forestiere și arborii din zonele de protecție a lucrărilor hidrotehnice și de îmbunătățiri funciare;
- e) arborii situați de-a lungul cursurilor de apă și canalelor;
- f) zonele verzi din intravilan, altele decât cele definite ca păduri;
- g) parcurile dendrologice și arboreturile, altele decât cele cuprinse în păduri;
- h) aliniamentele de arbori situate de-a lungul căilor de transport și comunicație

■ **Vârsta exploatabilității** - Vârsta la care un arboret devine exploatabil în raport cu funcțiile multiple atribuite

■ **Zonă deficitară în păduri** - județul în care suprafața pădurilor reprezintă mai puțin de 16% din suprafața totală a acestuia

■ **Zonarea funcțională a pădurilor** - operația de delimitare a suprafețelor de pădure menite să îndeplinească diferite funcții de producție și protecție sau numai de protecție

## B. GLOSAR DE TERMENI CONFORM NATURA 2000

---

- **Arie speciala de conservare** - sit protejat pentru conservarea habitatelor naturale de interes comunitar si/sau a populatiilor speciilor de interes comunitar, altele decât pasarile salbatice, în conformitate cu reglementarile comunitare
- **Arie de protectie speciala avifaunistica** - sit protejat pentru conservarea speciilor de pasari salbatice, în conformitate cu reglementarile comunitare
- **Stare de conservare favorabila a unui habitat** - se considera atunci când:
  - arealul sau natural si suprafetele pe care le acopera în cadrul acestui areal sunt stabile sau în crestere;
  - are structura si functiile specifice necesare pentru mentinerea sa pe termen lung;
  - speciile care îi sunt caracteristice se afla într-o stare de conservare favorabila;
- **Stare de conservare favorabila a unei specii** - se considera atunci când:
  - specia se mentine si are sanse sa se mentina pe termen lung ca o componenta viabila a habitatului sau natural;
  - aria de repartitie naturala a speciei nu se reduce si nu exista riscul sa se reduca în viitor;
  - exista un habitat destul de vast pentru ca populatiile speciei sa se mentina pe termen lung;
- **Habitate naturale de interes comunitar** - acele habitate care:
  - sunt în pericol de disparitie în arealul lor natural;
  - au un areal natural mic ca urmare a restrângerii acestuia sau prin faptul ca au o suprafata restrânsa
  - reprezinta esantioane reprezentative cu caracteristici tipice pentru una sau mai multe dintre urmatoarele regiuni biogeografice: alpina, continentală, panonica, stepica si pontica
- **Habitat natural prioritar** - tip de habitat natural amenintat, pentru a carui conservare exista o responsabilitate deosebita
- **Specii de interes comunitar** - specii care pe teritoriul Uniunii Europene sunt periclitare, vulnerabile, rare sau endemice:
  - periclitare, exceptând cele al caror areal natural este marginal în teritoriu si care nu sunt nici periclitare, nici vulnerabile în regiunea vest-paleartica;
  - vulnerabile, adica a caror trecere în categoria speciilor periclitare este probabila într-un viitor apropiat, în caz de persistenta a factorilor cauzali;
  - rare, adica ale caror populatii sunt mici si care, chiar daca în prezent nu sunt periclitare sau vulnerabile, risca sa devina; aceste specii sunt localizate în arii geografice restrânse sau sunt rar dispersate pe suprafete largi;
  - endemice si necesita o atentie particulara datorita naturii specifice a habitatului lor si/sau a impactului potential al exploatarii lor asupra starii lor de conservare.
- **Specii prioritare** - specii periclitare si/sau endemice, pentru a caror conservare sunt necesare masuri urgente.

# 1. Introducere

---

## 1.1. INFORMATII GENERALE

Dezvoltarea durabilă constituie un obiectiv global. Uniunea Europeană joacă un rol cheie în înfăptuirea dezvoltării durabile în Europa. Pentru a răspunde acestei responsabilități, U.E. a pregătit strategia de dezvoltare durabilă în cadrul căreia se recunoaște ca pe termen lung *creșterea economică, coeziunea socială și protecția mediului trebuie să meargă mână în mână.*

Dezvoltarea durabilă oferă, pe termen lung, o viziune pozitivă a unei societăți mai prospere și mai corecte, care promite un mediu mai curat, mai sigur și mai sănătos – o societate care asigură o calitate mai bună vieții pentru noi și pentru generațiile următoare.

Transpunerea în practică a acestui obiectiv, presupune ca:

- ⇒ dezvoltarea economică să sprijine progresul social și să țină seama de mediu
- ⇒ politicile sociale să sprijine performanța economică ;
- ⇒ politica de mediu sa fie eficientă din punct de vedere al costurilor.

Este necesară o importantă reorientare a investițiilor publice și private spre tehnologii prietenoase pentru mediu, pentru ca dezvoltarea economică și socială să nu fie asociată cu degradarea mediului și cu consumul de resurse.

Crearea condițiilor pentru dezvoltarea durabilă este condiționată de evaluarea atentă a totalității efectelor politicilor propuse care trebuie să conțină estimarea impactelor economice, sociale și de mediu. Toate politicile trebuie să conțină în miezul preocupărilor lor dezvoltarea durabilă.

După cum rezultă din strategia UE privind dezvoltarea durabilă, un obiectiv major îl constituie promovarea unei dezvoltări regionale mai echilibrate prin reducerea disparităților economice și menținerea viabilității comunităților rurale și urbane așa cum se recomandă prin perspectiva europeană a dezvoltării teritoriale. În acest sens se prevede încurajarea inițiativelor locale destinate abordării problemelor cu care se confruntă zonele urbane și elaborarea de recomandări privind strategii integrate pentru zone urbane și sensibile din punct de vedere al mediului.

Activitatea de elaborare a studiilor de evaluare a impactului de mediu pentru proiectele de amenajare a teritoriului și de urbanism la nivel de localități rurale sau urbane, are ca scop principal, evaluarea problemelor de mediu, ameliorarea și conservarea mediului înconjurător precum și analiza modului în care la nivelul actual s-a reușit la nivelul proiectului de amenajare a teritoriului, implementarea strategiilor europene și naționale de protecția mediului acestea fiind prioritare și condiționând prevederile de dezvoltare economică și socială.

La elaborarea prezentului Raport de mediu s-au luat în considerare actele normative în vigoare cu referire la protecția mediului: legi, hotărâri de guvern, ordine de ministru, ordonanțe de urgență etc.

În conformitate cu Directiva Parlamentului European și a Consiliului 2001/42/CE privind evaluarea efectelor anumitor planuri și programe asupra mediului la întocmirea Raportului s-au ținut cont de următoarele prevederi:

- Legea nr. 265/29.06.2006 (M.Of. nr. 586/06.07.2006) pentru aprobarea Ordonanței de urgență a Guvernului nr. 195/22.12.2005 privind protecția mediului (M.Of. nr. 1196/30.12.2005, rectificare în M.Of. nr. 88/31.01.2006)
- Ordonanța de urgență nr. 114/17.10.2007 (M.Of. nr. 713/22.10.2007) pentru modificarea și completarea Ordonanței de urgență a Guvernului nr. 195/2005 privind protecția mediului
- Ordonanța de urgență nr. 164/19.11.2008 (M.Of. nr. 808/03.12.2008) pentru modificarea și completarea Ordonanței de urgență a Guvernului nr. 195/2005 privind protecția mediului
- HG nr. 1076/08.07.2004 (M.Of. nr. 707/05.08.2004) privind stabilirea procedurii de realizare a evaluării de mediu pentru planuri și programe
- Ordinul Ministrului Apelor și Protecției Mediului nr. 995/21.09.2006 (M.Of. nr. 812/03.10.2006) pentru aprobarea listei planurilor și programelor care intră sub incidența Hotărârii Guvernului nr. 1076/2004 privind stabilirea procedurii de realizare a evaluării de mediu pentru planuri și programe
- Ordinul MMGA nr. 117/02.02.2006 (M.Of. nr. 186/27.02.2006) pentru aprobarea manualului privind aplicarea procedurii de realizare a evaluării de mediu pentru planuri și programe
- HG nr. 236 din 15 martie 2023 pentru aprobarea metodologiei de derulare a procedurii de evaluare de mediu pentru amenajamentele silvice

Conform HG nr. 1076/2004 se supun obligatoriu procedurii de realizare a evaluării de mediu planurile care se pregătesc pentru amenajarea teritoriului și urbanism sau utilizarea terenului, prin realizarea unui Raport de Mediu.

Potrivit art. 2, pct. e, raportul de mediu descrie și evaluează efectele posibile semnificative asupra mediului obiectivele și aria geografică aferentă, de asemenea analizează problemele semnificative de mediu, starea mediului și evoluția acestuia în absența implementării planului și determină obiectivele de mediu relevante în raport cu obiectivele specifice ale planului.

În context general, evaluarea mediului (EM) este un proces care caută să asigure luarea în considerare a impactului asupra mediului, în elaborarea propunerilor de dezvoltare la nivel de politică, plan, program sau proiect, înainte de luarea deciziei finale în legătură cu promovarea acestora. Ca atare, evaluarea mediului este un instrument pentru factorii de decizie, care îi ajută să pregătească și să adopte decizii durabile, respectiv decizii prin care se reduce la minim impactul negativ asupra mediului și se întăresc aspectele pozitive. Evaluarea mediului constituie astfel, o parte integrantă a procesului de luare a deciziilor cu privire la promovarea unei politici, plan, program sau a unui proiect.

Directiva SEA 2001/42/CE (Strategic Environmental Assessment) are obiectivul declarat de a contribui la integrarea considerentelor de mediu în elaborarea și adoptarea planurilor și programelor, în vederea promovării dezvoltării durabile, iar Directiva EIA 85/337/EEC (Environmental Impact Assessment) amendată de Directiva Consiliului 97/11/EC și de Directiva Parlamentului European și a Consiliului 2003/35/CE de instituire a participării publicului la elaborarea anumitor planuri și programe privind mediul și de modificare a Directivelor Consiliului 85/337/CEE și 96/61/CE în ceea ce privește participarea publicului și accesul la justiție, stabilește procedura de evaluare a efectelor anumitor proiecte publice și private asupra mediului.

Evaluarea strategică de mediu (SEA) este un instrument utilizat pentru minimizarea riscului și pentru maximizarea efectelor pozitive asupra mediului, ale planurilor și programelor de mediu propuse.

Directiva Consiliului European nr. 2001/42/CE privind evaluarea efectelor anumitor planuri și programe asupra mediului (în continuare numită Directiva SEA) cere ca SEA să fie efectuată în faza de elaborare a unui plan sau program, precum și elaborarea unui raport de mediu, efectuarea de consultări și luarea în considerare a raportului de mediu și a rezultatelor consultărilor, în procesul de luare a deciziilor.

România a transpus Directiva SEA prin Hotărârea de Guvern nr. 1076 din 8 iulie 2004, hotărâre care stabilește procedura de evaluare de mediu pentru anumite Planuri/Programe (P/P).

Statelor Membre ale Uniunii Europene le revine responsabilitatea de a stabili măsurile concrete de conservare și posibilele restricții în utilizarea siturilor Natura 2000. Pentru aceasta trebuie menționat că, condițiile locale reprezintă factorul decisiv în managementul fiecărui sit (Natura 2000 și pădurile „Provocări și oportunități” – Ghid de interpretare Comisia Europeană, DG Mediu, Unitatea Natură și Biodiversitate, Secția Păduri și Agricultură).

Directiva Habitate stabilește câteva principii pentru gospodărirea siturilor Natura 2000, mai ales în baza articolelor 4 și 6. Aceste linii directoare trebuie înțelese ca un cadru în care negocierile concrete pentru planurile sau măsurile de management la nivelul fiecărui sit vor viza în principal atingerea obiectivelor de conservare, fără a neglija însă susținerea comunităților locale.

În aceste sens amenajamentul silvic ar trebui să introducă conceptul de exploatare multi-funcțională a pădurii, concept ce se află în centrul strategiei UE de exploatare a pădurii și este recunoscut pe scară largă în Europa. Acest concept integrează toate beneficiile importante pe care pădurea le aduce societății (funcția ecologică, economică, de protecție și socială).

Construite pe principiile Directivei Habitate și pe recomandările de ordin tehnic ale Comisiei Europene, principiile și regulile ce fundamentează acest raport sunt:

- Fiecare evaluare reprezintă un caz particular care dezbate doar obiectivele de conservare ale unui anumit sit Natura 2000.
- Urmărirea înțelegerii relațiilor ecologice, conexiunilor și caracteristicilor ce compun integritatea unui sit.
- Aplicarea principiului preventiv.
- Interpretarea și folosirea corectă a pragului semnificației.

În ceea ce privește habitatele, conform experienței altor state membre o pierdere de 1% din aria totală din cadrul habitatului este percepută ca “semnificativă”. Cu toate acestea, evaluarea intensității unui impact, depinde și de calitatea parcelelor afectate, distribuția lor, deficitul și relația cu aria totală a aceluși tip de habitat din cadrul unei țări sau regiuni biogeografice.

În contextul descris anterior, prezentul raport abordează problema habitatelor de interes comunitar din zona studiată, respectiv suprafața de 2510,9 ha fond forestier, în relație cu dinamica anterioară a pădurii evaluată în cadrul planului de amenajare, ținând cont de funcțiile atribuite fondului forestier (inclusiv cele de protecție a naturii). Habitatele forestiere se caracterizează prin complexitate funcțională ridicată, fiind un ecosistem capabil de autoreglare. Habitatele forestiere, sunt caracterizate de o diversitate biologică dependentă direct de stadiul de vegetație în care se află arboretele, structura verticală și orizontală a pădurii, caracteristicile calitative (origine, proveniență, vitalitate etc.), motiv pentru care unitățile amenajistice nu pot fi analizate ca entități separate. În consecință evaluarea stării de conservare a habitatelor s-a realizat pentru fiecare habitat în parte, prin analiza cantitativă și calitativă a criteriilor ce definesc starea favorabilă de conservare, pentru totalitatea arboretelor ce se constituie ca habitate de interes comunitar. Utilizând același principiu al integralității, evaluarea efectelor

aplicării planului s-a realizat pentru întreaga suprafața a habitatelor, urmărind modificări ale stării de conservare la nivelul întregii suprafețe vizate de planul de amenajament.

SEA este un instrument proactiv care nu suferă de aceleași limitări pe care le poate întâmpina evaluarea mediului efectuată pentru faza de elaborare a proiectelor. EIM influențează prea târziu procesul decizional și nu acționează decât ca instrument de reacție. De exemplu, în momentul în care se efectuează EIM pentru un proiect, s-a decis deja în mare măsură asupra aspectelor de nivel superior referitoare la tipul de dezvoltare dorită sau la locul unde ar urma să se propună această dezvoltare. De asemenea, EIM se axează pe măsuri de reducere și ameliorare a impactului.

O SEA eficace poate aduce următoarele avantaje:

- Realizarea unui management durabil din punct de vedere al mediului
- Îmbunătățirea calității procesului de elaborare a politicii, planului sau programului
- Creșterea eficienței și eficacității procesului decizional
- Întărirea sistemului de conducere și a eficienței instituționale
- Întărirea procesului EIM pentru proiecte
- Facilitarea cooperării transfrontieră.

O bună aplicare a SEA va ridica din timp semnale de avertizare cu privire la opțiunile care nu asigură o dezvoltare durabilă din punct de vedere al mediului, înaintea formulării proiectelor specifice și atunci când sunt încă posibile alternative majore. Astfel SEA facilitează o mai bună luare în considerare a constrângerilor de mediu în formularea politicilor, planurilor și programelor care creează cadrul pentru proiecte specifice și vine în sprijinul dezvoltării durabile din punct de vedere al mediului.

O serie de probleme derivă din acumularea unei multitudini de efecte mărunte și adesea secundare sau indirecte, mai curând decât din efecte mari și evidente, cum ar fi: pierderea confortului, modificările de peisaj, pierderea zonelor umede și schimbările climatice. Aceste efecte sunt foarte greu de tratat de la un proiect la altul prin EIM, ele pot fi mai bine identificate și tratate la nivelul SEA.

Efectele cumulative au loc, de exemplu, acolo unde mai multe planuri de dezvoltare luate în parte au efecte nesemnificative sau efecte individuale (zgomot, praf, efect vizual, etc) dar implementarea tuturor va conduce la un efect cumulat care poate fi semnificativ pentru caracteristicile zonei respective.

Efectele secundare și indirecte sunt acele efecte care nu rezultă direct din implementarea unui plan, ci apar la distanță față de efectul inițial sau ca rezultat al unei căi de propagare complexă. Între exemplele de efecte secundare se numără: lucrări de dezvoltare care duc la modificarea pânzei freatice și care astfel afectează ecologia unei zone umede învecinate sau calitatea apei pentru utilizatorii apei de râu din aval, sau un alt exemplu ar fi implementarea unui proiect care facilitează sau atrage alte lucrări de amenajare și/sau stimulează migrarea populației, ceea ce duce la rândul său la cererea de școli, locuințe și unități medicale.

Efectele sinergice interacționează, producând un efect mai mare decât suma efectelor individuale. Efectele sinergice apar atunci când habitatele, resursele sau comunitățile umane se apropie de limita capacității de suportare a mediului. De exemplu, un habitat cu specii sălbatice se poate fragmenta progresiv, cu efect limitativ asupra unei specii anume, până când



o ultimă fragmentare distruge echilibrul ecologic dintre specii, sau face ca zonele să devină prea restrânse pentru a susține orice fel de specii.

Adeseori se consideră că noțiunea de efect cumulat cuprinde și efectele secundare sau sinergice.

SEA determină o creștere a eficienței procesului decizional deoarece:

- ajută la eliminarea unor alternative de dezvoltare care o dată implementate ar fi inacceptabile, adică prin procedurile de implicare a publicului determină reducerea numărului de contestații și discuții la nivel operațional al EIM;

- ajută la prevenirea unor greșeli, prin limitarea dintr-o fază incipientă a riscului de remediere costisitoare a unor prejudicii ce puteau fi evitate sau a unor acțiuni corective necesare, într-o fază ulterioară, precum și relocarea sau reproiectarea unor instalații.

Prin participarea publicului la SEA se determină o mare deschidere, transparență, responsabilitate și credibilitate a procesului de planificare care conduce la întărirea sistemului de conducere și a eficienței instituționale. SEA poate mobiliza sprijinul cetățenilor în implementare, astfel un P/P va deveni mai eficace dacă valorile, vederile, opiniile și cunoștințele publicului la nivel local/și sau cunoștințele specialiștilor vor fi încorporate în procesul de luare a deciziei.

SEA îmbunătățește colaborarea dintre ministere, sau alți titulari de P/P, și autoritățile de mediu, ca și aceea dintre diferitele sectoare, prin formarea grupurilor de lucru pentru SEA. SEA întărește EIM pentru proiecte deoarece acestea vor avea la bază P/P optimizate în prealabil, ceea ce ușurează sarcina de evaluare la nivel de proiect.

Integrarea procesului SEA în procesul de elaborare al P/P este sugestiv prezentată în următorul tabel „Ghid generic privind evaluarea de mediu pentru planuri și programe”, elaborat în cadrul proiectului „Întărirea capacității instituționale pentru implementarea și punerea în aplicare a Directivei SEA și a Directivei de Raportare”, EuropeAid/121491/D/SER/RO (PHARE 2004/016 – 772.03.03), disponibil pe site-ul Agenției Naționale pentru Protecția Mediului, [www.anpm.ro](http://www.anpm.ro):

**Tabel: Ghid generic privind evaluarea de mediu pentru planuri și programe**

| Etapa                | Descriere   |
|----------------------|---|
| Încadrare            | Scopul etapei de încadrare este acela de a determina dacă este sau nu este necesară aplicarea SEA în cazul unui anumit plan. Amenajamentul silvic face obiectul încadrării.   |
| Definirea domeniului | Se determină domeniul de cuprindere și nivelul de detaliere al evaluării (și astfel și al raportului de mediu). Domeniul de cuprindere al evaluării definește de exemplu ce aspecte sau probleme de mediu să fie incluse în analiză, teritoriul geografic pentru care să se facă evaluarea (deoarece zona de impact poate fi mai largă decât amprenta planului), procedura de urmat în raport cu procesul de planificare specific și consultarea cu autoritățile de resort și cu publicul pentru fiecare plan, alternativele posibile de analizat și cerințele privind monitorizarea. |

| Etapa   | Descriere   |
|---|---|
| Evaluarea P/P                                       | <p>Această etapă poate fi sub-împărțită în părți specifice în conformitate cu abordarea metodologică și cu domeniul, precizate în Ghidul metodologic cadru și cu procedurile detaliate deja specificate pentru planul respectiv, dar ea trebuie să includă de asemenea:</p> <ul style="list-style-type: none"> <li>- evaluarea situației actuale și a tendințelor și evoluției lor probabile dacă P/P nu este implementat</li> <li>- evaluarea de mediu a anumitor părți ale P/P (obiective prioritare propuse, măsuri, activități, proiecte, opțiuni etc.) inclusiv evaluarea efectelor cumulative ale întregului P/P</li> <li>- evaluarea programului propus de monitorizare a dezvoltării și de monitorizare a mediului (inclusiv identificarea indicatorilor de mediu relevanți) și a aranjamentelor privind raportarea.</li> </ul> |
| Intocmirea Raportului de mediu                      | Raportul de mediu este un document în care sunt sintetizate toate rezultatele și concluziile evaluării și care prezintă toate alternativele de dezvoltare și modul în care s-a făcut selectarea opțiunii/ alternativei cea mai puțin dăunătoare pentru mediu.   |
| Consultare cu autoritățile de resort și cu publicul | <p>Consultarea cu autoritățile de resort și participarea publicului se efectuează de obicei de mai multe ori în cursul procesului SEA și ar trebui să se desfășoare pe tot parcursul evaluării.</p> <p>În raportul de mediu, ca și în luarea deciziei cu privire la P/P supus evaluării trebuie să se țină seama de rezultatele consultării și, acolo unde este cazul, ele să fie incluse în plan.</p>  |
| Luarea deciziei                                     | Titularul planului trebuie să țină seama de rezultatele evaluării, ca și de concluziile stabilite în procesul de consultare a publicului în adoptarea deciziei finale cu privire la P/P.  |
| Monitorizare  | Efectele asupra mediului pe perioada implementării P/P trebuie să fie monitorizate și înregistrate. În mod ideal, sistemul și mecanismele de monitorizare a mediului ar trebui să facă parte din sistemul general de monitorizare a implementării P/P. Mecanismele de monitorizare a mediului trebuie să fie precizate în raportul de mediu. Dacă sunt identificate efecte adverse semnificative, trebuie efectuate acțiuni de remediere sau atenuare corespunzătoare.  |

În evaluarea impactului P/P analizat asupra mediului se utilizează o serie de abordări, metode și instrumente diferite, determinate de conținutul P/P analizat, de componentele mediului ce pot fi afectate, sau de resursele disponibile pentru efectuarea SEA.

În cadrul etapei de evaluare se parcurg 7 pași, astfel:

- Pasul 1 - Stabilirea situației inițiale a mediului;
- Pasul 2 - Testarea compatibilității obiectivelor P/P cu obiectivele relevante de mediu;
- Pasul 3 - Predicția efectelor P/P, inclusiv ale alternativelor acestuia, asupra mediului;
- Pasul 4 - Evaluarea semnificației efectelor în raport cu obiectivele de mediu relevante;

- Pasul 5 - Identificarea măsurilor de ameliorare a efectelor negative semnificative și de întărire a efectelor pozitive;
- Pasul 6 - Alegerea alternativei preferabile a P/P;
- Pasul 7 - Propunerea măsurilor de monitorizare a efectelor implementării P/P asupra mediului.

Metodologia SEA folosită pentru această evaluare include toate cerințele Directivei SEA, recomandările metodologice din „Ghid privind evaluarea de mediu pentru planuri și programe de amenajare a teritoriului și urbanism” și „Ghid generic privind evaluarea de mediu pentru planuri și programe”, elaborate în cadrul proiectului „Întărirea capacității instituționale pentru implementarea și punerea în aplicare a Directivei SEA și a Directivei de Raportare”, EuropeAid/121491/D/SER/RO (PHARE 2004/016 – 772.03.03) și cerințele naționale privind SEA din România, stabilite de HG nr. 1076/2004.

Lucrarea de față reprezintă Raportul de Mediu pentru Amenajamentul Silvic al U.P. I Agnita - pădurile proprietate publică și privată aparținând orașului Agnita, jud. Sibiu, administrat de O.S. Agnita, jud. Sibiu. Prezentul raport de mediu este elaborat în conformitate cu cerințele HG nr.1076/08.07.2004 privind stabilirea procedurii de realizare a evaluării de mediu pentru planuri și programe și cu recomandările cuprinse în Manualul pentru aplicarea procedurii de realizare a evaluării de mediu pentru planuri și programe elaborat de Ministerul Mediului Apelor și Pădurilor, împreună cu Agenția Națională de Protecția Mediului.

Suprafața fondului forestier vizată de amenajamentul silvic este de 2510,90 ha și este organizată într-o unitate de protecție și producție: U.P. I Agnita.

### ***1.1.1. Titularul planului***

Primăria orașului Agnita, din județul Sibiu.

### ***1.1.2. Situația juridică a terenului***

Terenul este proprietate publică și privată aparținând orașului Agnita, din județul Sibiu.

### ***1.1.3. Autorul atestat al raportului de mediu***

Autorul Raportului de mediu este ing. Naidin Ionel Expert de mediu ARM, certificat Seria RGX nr. 064/11.11.2021

### ***1.1.4. Obiectivele evaluării strategice de mediu***

Evaluarea strategică de mediu este un instrument utilizat pentru minimizarea riscului și pentru maximizarea efectelor pozitive ale planurilor și programelor de mediu propuse. Directiva Consiliului European nr. 2001/42/CE privind evaluarea efectelor anumitor planuri și

programe asupra mediului (denumită în continuare Directiva SEA) cere ca evaluarea strategică de mediu să fie efectuată în faza de elaborare a unui plan sau program, precum și elaborarea unui raport de mediu, efectuarea de consultări și luarea în considerare a raportului de mediu și a rezultatelor consultărilor în procesul de luare a deciziilor. România a transpus Directiva SEA prin Hotărârea de Guvern nr. 1076 din 8 iulie 2004.

Procesul de evaluare strategică de mediu examinează rezultatele individuale ale procesului de planificare și poate propune modificări necesare pentru a maximiza beneficiile pentru mediu generate de propunerea de dezvoltare și pentru a minimiza riscurile și impacturile negative ale acestora asupra mediului.

#### ***1.1.5. Metodologie***

Metodologia de evaluare strategică de mediu folosită pentru această evaluare include toate cerințele Directivei SEA, stabilite de HG nr. 1076/2004. Pe baza acestor cerințe, prezenta evaluare de mediu vizează:

- stabilirea problemelor cheie care trebuie luate în considerare în cadrul elaborării planului;
- analiza contextului planului și posibilele tendințe viitoare în cazul în care planul nu este implementat;
- identificarea unui set optim de obiective și priorități de dezvoltare specifice;
- identificarea măsurilor optime care pot permite cel mai bine realizarea obiectivelor;
- propune un sistem optim de monitorizare și gestionare;
- asigură consultări în timp util și eficiente cu autoritățile relevante și publicul interesat, inclusiv cu cetățenii și grupuri organizate interesate;
- informează factorii de decizie cu privire la Amenajamentul Silvic și posibilele impacturi ale acestuia.

## **1.2. DESCRIEREA CONȚINUTULUI ȘI A OBIECTIVELOR PLANULUI DE AMENAJARE**

### **1.2.1. Rezumat al principalelor capitole**

Conținutul Raportului de mediu pentru plan a fost stabilit în conformitate cu cerințele Anexei nr. 2 la HG nr. 1076/2004, întregul proces de evaluare și de elaborare a Raportului de mediu fiind efectuat în acord cu cerințele HG nr. 1076/2004 și cu recomandările cuprinse în Manualul pentru aplicarea procedurii de realizare a evaluării de mediu pentru planuri și programe elaborat de Ministerul Mediului Apelor și Pădurilor, împreună cu Agenția Națională de Protecția Mediului. Conținutul Raportului de mediu a fost aprobat de Grupul de Lucru.

Mai jos se prezintă, în sinteză, conținuturile capitolelor 1 – 11 din cuprinsul prezentului Raport de mediu.

#### **Capitolul 1: Introducere**

În acest capitol este prezentată o sinteză a conținutului Amenajamentului Silvic al U.P. I Agnita administrat de O.S. Agnita din jud. Sibiu, obiectivele principale ale planului și planul de amenajament. De asemenea, este prezentat relația Amenajamentului Silvic cu alte planuri, precum și aspectele legislative specifice.

**Capitolul 2:** Aspectele relevante ale stării actuale a mediului și a evoluției sale probabile în situația neimplementării planului de amenajare

În acest capitol este prezentată starea actuală a mediului natural din zona avută în vedere de Amenajamentul Silvic, pe factori de mediu. Au fost luați în considerare acei factori de mediu care pot fi influențați, pozitiv sau negativ, de prevederile Amenajamentului Silvic. De asemenea, este analizată evoluția probabilă a mediului în cazul în care nu se vor implementa prevederile Amenajamentului Silvic.

#### **Capitolul 3: Probleme de mediu existente**

În acest capitol au fost identificate caracteristicile de mediu ale zonei și problemele de mediu relevante pentru zona Amenajamentului Silvic, pe baza datelor referitoare la starea actuală a mediului.

**Capitolul 4:** Obiectivele de protecția mediului relevante pentru Amenajamentul Silvic analizat

În acest capitol sunt prezentate obiectivele de protecția mediului identificate pentru diferiți factori de mediu, relevante pentru Amenajamentul Silvic, în acord cu legislația și strategiile naționale și ale Uniunii Europene. S-au stabilit tinte pentru atingerea acestor obiective, precum și indicatorii care vor servi pentru monitorizarea și cuantificarea acțiunilor pentru protecția mediului și ale efectelor planului asupra calității mediului.

#### **Capitolul 5: Potențiale efecte semnificative asupra mediului**

În acest capitol sunt prezentate, pentru prevederile planului, impactul asupra fiecărui factor/aspect de mediu. Rezultatele evaluării efectelor potențiale asupra mediului au fost obținute pe baza metodelor expert de predicție a impactului specifice fiecărui factor/aspect de

mediu, a criteriilor de evaluare și a categoriilor de impact definite în Capitolul 5. Evaluarea efectelor asupra mediului a fost făcută luând în considerare probabilitatea, durata, frecvența, reversibilitatea, natura cumulativă, riscul pentru sănătatea umană, extinderea spațială, vulnerabilitatea zonei.

**Capitolul 6:** Potențiale efecte semnificative asupra mediului inclusiv asupra sănătății, în context transfrontieră.

Data fiind localizarea amplasamentului Amenajamentului Silvic, acesta nu va avea niciun efect semnificativ asupra mediului altui stat.

**Capitolul 7:** Măsurile propuse pentru a preveni, reduce și compensa orice efect advers asupra mediului al implementării amenajamentului silvic.

În acest capitol sunt prezentate, pentru prevederile planului, măsurile specifice pentru prevenirea și reducerea impactului prevăzute de plan și propuse prin actualul raport.

**Capitolul 8:** Expunerea motivelor care au condus la selectarea variantelor alese

În acest capitol sunt prezentate și evaluate, din punct de vedere al impactului asupra mediului, alternativele privind propunerile de implementare a planului, care poate genera efecte semnificative asupra mediului.

**Capitolul 9:** Măsurile avute în vedere pentru monitorizarea efectelor semnificative ale implementării amenajamentului silvic.

În acest capitol sunt prezentate propunerile pentru programul de monitorizare a implementării prevederilor Amenajamentului Silvic și de monitorizare a efectelor planului asupra mediului. Sunt stabilite seturi de indicatori necesari pentru programul de monitorizare.

**Capitolul 10:** Rezumat fără caracter tehnic

În acest capitol este prezentată o sinteză a principalelor elemente ale Raportului de mediu, sinteză care să faciliteze publicului interesat cunoașterea celor mai importante aspecte propuse de plan, a măsurilor prevăzute de acesta pentru atingerea obiectivelor de mediu, precum și a rezultatelor evaluării de mediu.

**Capitolul 11:** Concluzii

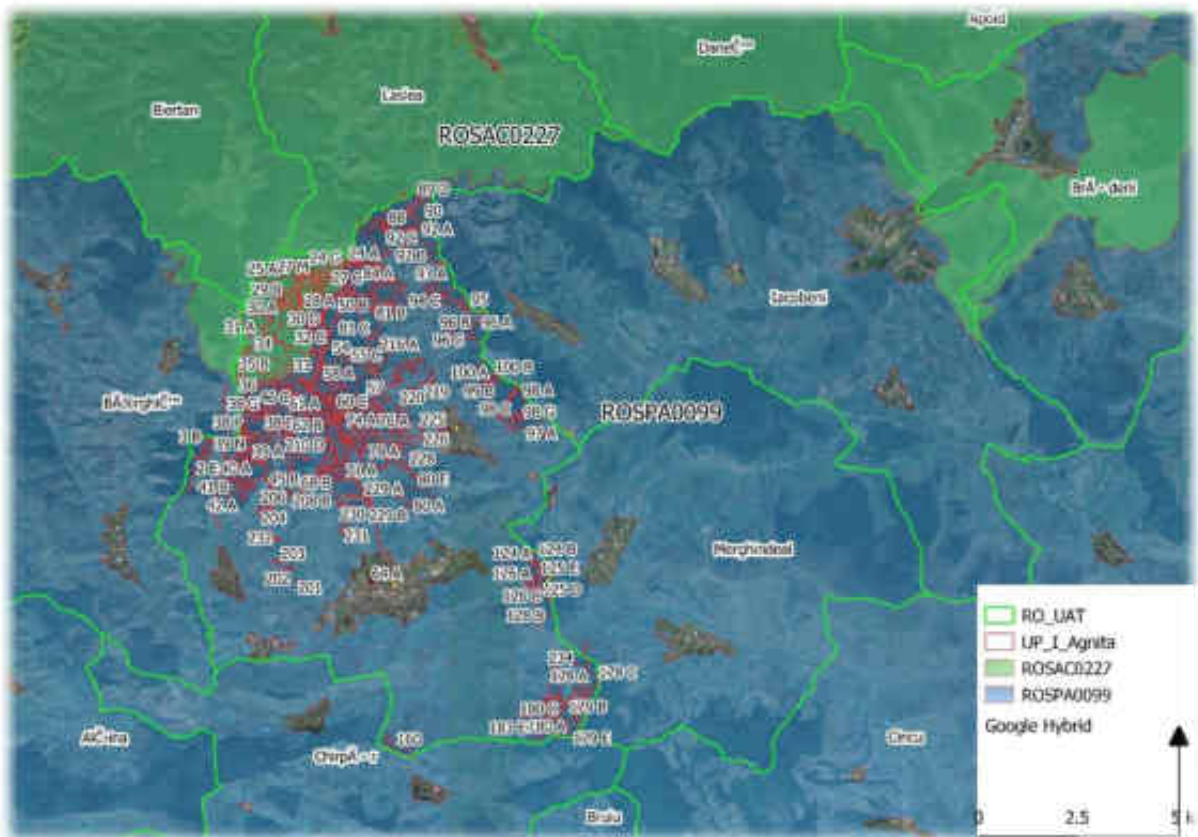
În acest capitol sunt prezentate concluziile la evaluarea de mediu a Amenajamentului Silvic al U.P. I Agnita din cadrul O.S. Agnita, jud. Sibiu, ce se suprapune parțial cu aria naturală protejată **ROSAC0227 Sighișoara - Târnava Mare și integral cu ROSPA0099 Podișul Hârtibaciului**, din cadrul rețelei ecologice europene Natura 2000 și recomandările privind protecția mediului necesar a fi luate în considerare la implementarea acestui plan.

***1.2.2. Conținutul și obiectivele principale ale planului***

***1.2.2.1. Denumirea planului***

**„Amenajamentul silvic al unității de producție și protecție I Agnita, întocmit pentru pădurile proprietate privată aparținând orașului Agnita, din județul Sibiu”,** constituit în U.P. I Agnita, fond forestier ce se află în administrarea O.S. Agnita, jud. Sibiu.

**Hartă cu amplasamentul planului Amenajamentului Silvic al U.P. I Agnita**



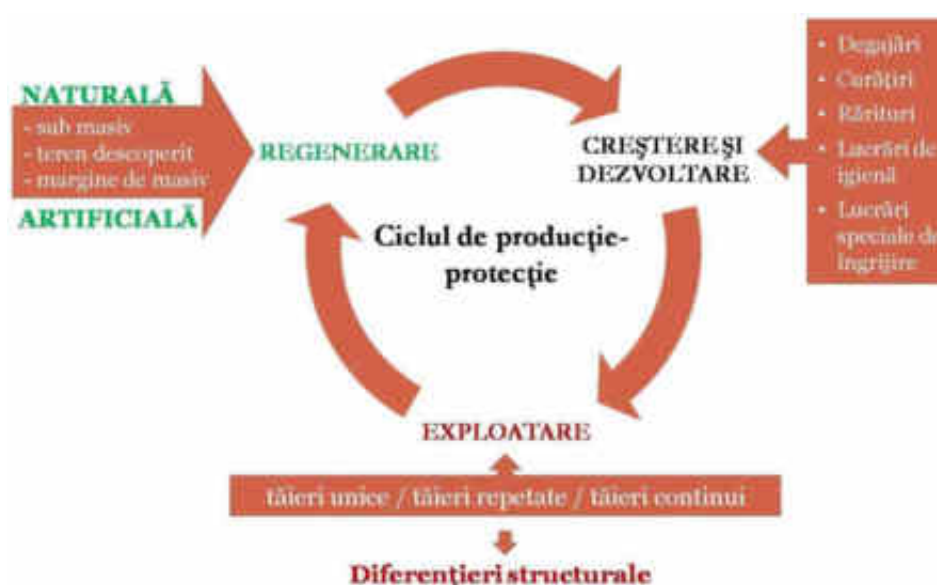


### 1.2.2.2. Descrierea planului

Amenajamentul silvic este proiect tehnic, prin care gospodărirea silvică își asigură în pădure condiții organizatorice proprii pentru realizarea sarcinilor ei.

Gospodărirea fondului forestier național este supusă regimului silvic (= un sistem de norme tehnice silvice, economice și juridice privind amenajarea, cultura, exploatarea, protecția și paza fondului forestier național, având ca finalitate asigurarea gospodăririi durabile a ecosistemelor forestiere) și se face prin planurile de amenajament silvic elaborate după norme unitare la nivel național (indiferent de natura proprietății și de forma de administrare).

Acestea sunt verificate de către autoritatea publică centrală care răspunde de silvicultură, fiind aprobate prin ordin de ministru.



#### Componentele sistemului silvotehnic

Întocmirea amenajamentelor este obligatorie fiind reglementată de legislația în vigoare (Legea 46/2008 – Codul Silvic și actele subsecvente acestuia).

#### 1.2.2.2.1. Elemente de identificare a unității de protecție și producție

Obiectul prezentului studiu îl constituie amenajamentul silvic al unității de producție și protecție I Agnita, întocmit pentru pădurile proprietate publică și privată aparținând Orașului Agnita, din județul Sibiu.

Accesul în unitatea de producție a II –a Agnita se realizează din drumul județean 106 Agnita – Sighișoara și drumul județean 105 Agnita - Voila, prin drumuri publice și drumuri forestiere existente.

Unitățile administrativ - teritoriale pe a căror rază sunt situate pădurile unității de producție, sunt următoarele:

| Nr. crt.                   | Județul | Orașul/Comuna | Parcele aferente   | Suprafața |     |
|----------------------------|---------|---------------|--|-----------|-----|
|                            |         |               |  | ha        | %   |
| 1                          | Sibiu   | Agnita        | 2, 3, 24-42, 45-51, 54-62, 64, 66-84, 86%-89%, 90-100, 117%, 118, 120, 124%-126%, 127, 128%, 160, 178%, 179%, 180-183, 201-238 | 2501,56   | 100 |
| 2                          |         | Bârghiș       | 117%   | 0,92      | -   |
| 3.                         |         | Iacobeni      | 90%-93%  | 0,40      | -   |
| 4.                         |         | Laslea        | 86%, 88%, 89%  | 3,41      | -   |
| 5.                         |         | Merghindeal   | 87%, 124%-126%, 128%, 178%, 179%   | 4,61      | -   |
| <b>Total U.P. I Agnita</b> |         |               |  | 2510,9    | 100 |

#### 1.2.2.2.2. Vecinătăți, limite, hotare

Limitele unității de producție sunt naturale, bine conturate și stabile. Acestea sunt materializate prin pictetaje și borne de hotar la schimbările accentuate de direcție.

| Puncte cardinale | Vecinătăți   | Limite                   |  | Hotare  |
|------------------|--|--------------------------|--|---|
|                  |  | Felul                    | Denumirea  |   |
| Nord             | O.S. Dumbrăveni F.F.<br>Comuna Laslea              | Naturală,<br>artificială | Culmea Mesteacăn<br>Culmea Proștii                 | Culme, liziera pădurii,<br>borne.                 |
| Est              | F.F. Comuna Iacobeni<br>F.F. Comuna<br>Merghindeal | naturală                 | DI. Strumeșului,<br>Pr. Zăvoi<br>Culmea Lempeșului | Culme, liziera pădurii,<br>păraie, borne.         |
| Sud              | F.F. Comuna Chipăr                                 | naturală                 | Culmea Sărături                                    | Culme, liziera pădurii;<br>borne.                 |
| Vest             | F.F. Comuna Bârghiș                                | naturală<br>artificială  | Culmea Coasta<br>Bârghișului<br>Valea Coveș        | Culme, cursul apei,<br>liziera pădurii;<br>Borne. |

## 1.2.2.2.3. Bazinete componente

Trupurile de pădure care alcătuiesc unitatea de producție sunt cele prezentate în tabelul de mai jos.

| Nr. crt.                 | Denumirea trupului de pădure     | Denumirea bazinetului | Parcele componente    | Suprafața      |            |
|--------------------------|----------------------------------|-----------------------|-----------------------|----------------|------------|
|                          |                                  |                       |                       | ha             | %          |
| 1                        | Hotarul Apoșului                 | Valea Coveș           | 2-3, 117              | 57,31          | 2          |
| 2                        | Cetatea – Dealul Spânzuraților   | Pr. Mălânclav         | 24-25                 | 62,2           | 3          |
|                          |                                  | Valea Coveș           | 26-30, 49-51, 81-84,  | 372,63         | 15         |
| <b>Total Trup</b>        |                                  |                       | -                     | <b>434,83</b>  | <b>18</b>  |
| 3                        | Pârilituri – Padurea Rora        | Pr. Rorița            | 31-34, 212            | 159,08         | 6          |
|                          |                                  | Valea Coveș           | 35-40, 118            | 246,91         | 10         |
|                          |                                  | Valea Stricaților     | 45-48, 237-238        | 121,14         | 5          |
| <b>Total Trup</b>        |                                  |                       | -                     | <b>527,13</b>  | <b>21</b>  |
| 4                        | Groapa Popii                     |                       | 41-42                 | 23,56          | 1          |
| 5                        | Cabana                           | Valea Stricaților     | 54-55 B               | 22,94          | 1          |
| 6                        | Dealul Lacului - Pădurea Gligoci | Valea Stricaților     | 55 C-62,              | 183,63         | 7          |
| 7                        |                                  | Valea Țiganului       | 66-79, 120, 213, 214, | 315,11         | 13         |
| <b>Total Trup</b>        |                                  |                       | -                     | <b>498,74</b>  | <b>20</b>  |
| 8                        | Parc Agnita                      | Pârâul Hârtibaciu     | 64                    | 6,00           | -          |
| 9                        | Dumbrava                         | Pârâul Popii          | 80                    | 35,14          | 1          |
| 10                       | Sneal-Proștea                    | Pârâul Fundăturii     | 86-96                 | 303,51         | 12         |
| 11                       | Ștreanț                          | Pârâul Zăvoi          | 97-100                | 147,22         | 6          |
| 13                       | Lempeș                           | Pârâul Hârtibaciu     | 124-128               | 78,56          | 3          |
| 14                       | Capul Pădurii                    | Pârâul Bătrân         | 160                   | 13,4           | 1          |
| 15                       | Sărături                         | Pârâul Bătrân         | 87, 178-180, 182, 183 | 151,7          | 6          |
| 16                       | Grajduri                         | Pârâul Bătrân         | 181                   | 16,2           | 1          |
| 17                       | Sărături Băi                     | Pârâul Bătrân         | 234                   | 2,52           | -          |
| 18                       | Valea Stricaților I              | Valea Stricaților     | 201-203               | 6,27           | -          |
| 19                       | Valea Stricaților II             | Valea Stricaților     | 204-207               | 7,41           | -          |
| 20                       | Valea Stricaților III            | Valea Stricaților     | 232                   | 2,2            | -          |
| 21                       | Groapa Mare                      | Valea Stricaților     | 208-209, 235, 236     | 11,96          | 1          |
| 22                       | Gaura Grădinii                   | Valea Stricaților     | 210                   | 65,79          | 3          |
| 23                       | Rorița                           | Pr. Rărița            | 211                   | 2,02           | -          |
| 24                       | Gaura Lupului                    | Pârâul Fundăturii     | 216-221               | 55,93          | 2          |
| 25                       | Habeș                            | Pr. Habeș             | 223-225               | 10,45          | -          |
| 26                       | Culing                           | Pârâul Culing         | 226-228               | 17,28          | 1          |
| 27                       | La Danco                         | Pârâul Fundăturii     | 229-231               | 10,22          | -          |
| 28                       | Ruja                             | Pârâul Fundăturii     | 233                   | 2,61           | -          |
| <b>Total UP I Agnita</b> |                                  |                       | -                     | <b>2510,90</b> | <b>100</b> |

## 1.2.2.2.4. Vegetația forestieră situată pe terenuri din afara fondului forestier național

Pe raza unității de producție sau limitrof acesteia nu sunt terenuri acoperite cu vegetație forestieră, situate în afara fondului forestier național.

**1.2.2.2.5. Administrarea fondului forestier**

Fondul forestier proprietate publică și privată cuprins în U.P. I Agnita are suprafața de 2510,90 ha, aparține Orașului Agnita, este administrat de O.S. Agnita în baza contractelor de administrare încheiate între părți. Administrarea se face cu respectarea egimului silvic și a normelor de protecția mediului

**1.2.2.2.6. Constituirea unității de protecție și producție**

Pentru fondul forestier proprietate publică și privată aparținând Orașului Agnita, județul Sibiu provenit din reconstituirea dreptului de proprietate prin aplicarea Legii nr. 18/1991, 1/2000 și 247/2005, au fost întocmite două amenajamente, U.P. I Agnita (2279,90 ha) care expiră la data de 31.12.2023 pentru fondul forestier provenit din O.S. Agnita și un amenajament distinct, întocmit pentru pășunile împădurite, care a expirat la data de 07.11.2020 - U.P. XIV Agnita (231,00 ha).

Având în vedere că suprafețele de fond forestier provenite din pășuni împădurite U.P. XIV Agnita au fost limitrofe cu U.P. I Agnita, s-a constituit o singură unitate de producție, denumită U.P. I Agnita.

**1.2.2.2.7. Constituirea și materializarea parcelarului și subparcelarului**

Limitele parcelare și subparcelare au fost materializate în teren cu vopsea roșie, folosindu-se semne convenționale din normativele de amenajare, respectiv, semnul vertical „I” pentru limite parcelare și același semn așezat orizontal pentru limite de subparcelă.

Materializarea parcelarului în teren s-a făcut de către administrator și a constatat în revopsirea vechilor limite cu vopsea de culoare roșie. Parcelarul este constituit pe forme naturale de teren, culmi și pâraie, dar și artificiale liziere de pădure la limita cu alte proprietăți.

Au fost menținute vechile limite subparcelare, dar au intervenit și modificări acolo unde în decursul aplicării amenajamentului trecut s-au petrecut schimbări datorate lucrărilor executate sau a altor cauze.

**1.2.2.2.8. Obiectivele ecologice, economice și sociale**

În conformitate cu cerințele social – economice, ecologice și informaționale, amenajamentul actual îmbină strategia ecosistemelor forestiere din zonă cu strategia dezvoltării societății.

Cea mai importantă direcție în care s-a acționat o constituie creșterea protecției mediului înconjurător, creșterea calității factorilor de mediu (aer, apă, sol, floră și faună) și ridicarea calității vieții individuale și sociale a locuitorilor din zonă. Obiectivele urmărite sunt:

**Ecologice** - protejarea și conservarea mediului:

- ✓ Protecția apelor
- ✓ Protecția terenurilor contra eroziunii
- ✓ Protecția contra factorilor climatici dăunători
- ✓ Conservarea și ameliorarea biodiversității
- ✓ Echilibrul hidrologic
- ✓ Producția de semințe controlate genetic
- ✓ Ocrotirea vânatului
- ✓ Menținerea nealterată a peisajului și a climatului zonei

**Sociale** - realizarea cadrului natural:

- ✓ Recreere, destindere
- ✓ Valorificarea fortei de munca locala

**Economice** - optimizarea producției pădurilor :

Productia de lemn gros si foarte gros necesar nevoilor proprietarilor

În conformitate cu obiectivele social-economice și ecologice amintite, prezentul studiu stabilește funcțiile arboretelor din unitatea analizată. În cadrul grupei funcționale, repartizarea pe funcții s-a făcut prin luarea în considerare a funcției prioritare, lucru care a impus apartenența la o anumită categorie funcțională.

Repartizarea pe funcții în cadrul unității de producție este prezentată în cele ce urmează.

Încadrarea arboretelor și a terenurilor de împădurit pe grupe, subgrupe și categorii funcționale:

| Grupa funcțională                                   | Subgrupa |   | Categorie funcțională |   | Suprafața |    |
|---|----------|---|-----------------------|---|-----------|----|
|   | Cod      | Denumire  | Cod                   | Denumire  | ha        | %  |
| Grupa I – a Păduri cu funcții speciale de protecție | 2        | Păduri cu funcții de protecție a terenurilor și solurilor, funcții predominant pedologice               | 2A                    | Pădurile situate pe stâncării, pe grohotișuri, pe terenuri cu eroziune în adâncime, pe terenuri cu înclinare mai mare de 35 grade, iar cele situate pe substraturi de fliș, nisipuri sau pietrișuri, cu înclinare mai mare de 30 grade (T.II) | 27,83     | 1  |
|   |          |   | 2H                    | Arboretetele situate pe terenuri alunecătoare (TII)   | 19,54     | 1  |
|   |          |   | 2I                    | Pădurile situate pe terenurile cu înmlăștinare permanentă, de pe terase, lunci interioare (TII)   | 3,09      | -  |
|   | 4        | Păduri cu funcții de protecție, predominant sociale   | 4A                    | Arboretetele constituite în păduri parc, parcuri recreative, tematice sau educaționale(TII)   | 6,00      | -  |
|   |          |   | 4B                    | Arboretetele din jurul localităților, precum și arboretetele din intravilan(TIII)   | 78,56     | 3  |
|   | 5        | Păduri de interes științific, de ocrotire a genofondului și ecofondului forestier și a altor ecosisteme | 5H                    | Arboretetele constituite ca rezervații seminologice (TII)   | 35,85     | 2  |
|   |          |   | 5Q                    | Arboretetele din păduri/ecosisteme de pădure cu valoare protectivă pentru habitate de interes comunitar și specii de  | 394,10    | 16 |

| Grupa funcțională      | Subgrupa |   | Categoria funcțională |   | Suprafața      |            |
|------------------------|----------|---|-----------------------|---|----------------|------------|
|                        | Cod      | Denumire                                  | Cod                   | Denumire  | ha             | %          |
|                        |          | cu elemente naturale de valoare deosebită |                       | interes deosebit incluse în arii speciale de conservare/situri de importanță comunitară în scopul conservării habitatelor (din rețeaua ecologică Natura 2000 – SAC/SCI - ROSCI0227 Sighișoara-Târnava Mare) (TIV)   |                |            |
|                        |          |   | 5R                    | Arboretele din păduri/ecosisteme de pădure cu valoare protectivă pentru specii de interes deosebit incluse în arii de protecție specială avifaunistică, în scopul conservării speciilor de păsări (din rețeaua ecologică Natura 2000 – SPA – ROSPA0099 Podișul Hârtibaciului) (TIV) | 1931,75        | 77         |
| <b>TOTAL GRUPA I-a</b> |          |   |                       |   | <b>2496,72</b> | <b>100</b> |
| <b>TOTAL GENERAL</b>   |          |   |                       |   | <b>2496,72</b> | <b>100</b> |

Fondul forestier studiat se suprapune parțial cu aria specială de conservare **ROSAC0227 Sighișoara - Târnava Mare**, pe o suprafață de 394,10 ha (16% din suprafața totală a U.P. - ului) și integral cu aria de protecție specială avifaunistică **ROSPA0099 Podișul Hârtibaciului** pe o suprafață de 2510,90 ha.

Încadrarea arboretelor pe tipuri de categorie funcțională și țelurile de gospodărire urmărite:

| Tipuri de categorie funcțională  | Categoriile funcționale                        | Țeluri de gospodărire     | Suprafața      |            |
|--|--|---------------------------|----------------|------------|
|  |  |                           | ha             | %          |
| <b>T II</b> – Păduri cu funcții speciale de protecție situate în stațiuni cu condiții grele sub raport ecologic, precum și arboretele în care nu este posibilă sau admisă recoltarea de masă lemnoasă, impunându-se numai lucrări speciale de conservare | I – 2A<br>I - 2H<br>I – 2I<br>I – 4A<br>I – 5H | De protecție              | 92,31          | 4          |
| <b>T III</b> - păduri cu funcții speciale de protecție pentru care se reglementează procesul de producție lemnoasă-produse principale, fiind admise, de regulă, tratamente care promovează regenerarea naturală  | I – 4B   | De protecție și producție | 78,56          | 3          |
| <b>T IV</b> – Păduri cu funcții speciale de protecție pentru care sunt admise, pe lângă grădinărit și cvasigrădinărit și alte tratamente cu impunerea unor restricții speciale în aplicare   | I – 5Q<br>I – 5R                               | De protecție și producție | 2325,85        | 93         |
| <b>TOTAL</b>   |  |                           | <b>2496,72</b> | <b>100</b> |

#### 1.2.2.2.10. Subunități de producție sau protecție constituite

Pentru reglementarea procesului de protecție și producție forestieră corespunzător obiectivelor social-economice și ecologice precum și a funcțiilor atribuite s-au constituit următoarele subunități de protecție și producție:

- S.U.P A – codru regulat, sortimente obișnuite, în care s-au încadrat arboretele din care se va recolta masă lemnoasă, cu o suprafață de 2390,99 ha (95%); țelul urmărit este obținerea de lemn pentru cherestea, construcții și celuloză (păduri grupa I – categoriile 4B, 5Q, 5 R);
- S.U.P. M – păduri supuse regimului de conservare deosebită, în care au fost incluse arborete situate pe terenuri cu înclinare mai mare de 35°, cu o suprafață de 54,46 (3%) (păduri grupa I – categoria 2A, 2H,, 2I, 4A);

- S.U.P. K - Păduri supuse regimului de conservare deosebită, rezervații de semințe, cu o suprafață de 35,85 ha (2%).

**1.2.2.2.11. Repartiția arboretelor pe clase de vârstă**

Repartiția arboretelor pe clase de vârstă are următoarea structură:

| Specificări      | Clase de vârstă |        |        |        |        |        |              |         | Clasa de vârstă normală (ha) |
|------------------|-----------------|--------|--------|--------|--------|--------|--------------|---------|------------------------------|
|                  | I               | II     | III    | IV     | V      | VI     | VII și peste | Total   |                              |
| <b>Suprafața</b> | 212,64          | 361,45 | 334,35 | 461,08 | 441,24 | 571,61 | 180,13       | 2496,72 | 356,67                       |
| <i>%</i>         | 8               | 14     | 13     | 18     | 18     | 23     | 6            | 100     |                              |

După cum se poate observa, distribuția arboretelor pe clase de vârstă este dezechilibrată, însă prin aplicarea soluțiilor tehnice corespunzătoare, se va încerca, pe cât posibil ca, în timp, să se echilibreze această distribuție pe clase de vârstă.



**1.2.2.2.12. Structura arboretelor**

La nivelul U.P. I Agnita, structura arboretelor este destul de dezechilibrată, ponderea arboretelor echiene și relativ echiene fiind majoritară, astfel:

|                             |                          |
|-----------------------------|--------------------------|
| <b>- echiene:</b>           | <b>99,56 ha(4%)</b>      |
| <b>- relativ echiene:</b>   | <b>1431,17 ha (57%)</b>  |
| <b>- relative pluriene:</b> | <b>965,99 ha (39%)</b>   |
| <b>TOTAL</b>                | <b>2496,72 ha – 100%</b> |

Măsurile de gospodărire propuse de prezentul amenajament vor avea în vedere optimizarea pe cât posibil a valorilor acestor indici.

Pe viitor, se recomandă obținerea unor structuri relativ pluriene și pluriene în majoritatea arboretelor astfel încât ponderea arboretelor stabile ecologic și corespunzătoare din punct de vedere fitosanitar să fie maximă. În privința arboretelor cu structură echienă existente, se recomandă de asemenea să fie conduse spre o structură relativ plurienă – plurienă.

### 1.3. STABILIREA BAZELOR DE AMENAJARE ALE ARBORETELOR ȘI ALE PĂDURII

Satisfacerea în condiții corespunzătoare a funcțiilor atribuite arboretelor, considerate atât individual cât și pe întreg fondul de producție și protecție, impune îndeplinirea unor norme de structură specifice scopului urmărit. Structura normală a arboretelor și a pădurii, corespunzătoare diferitelor etape de dezvoltare, se definește prin stabilirea bazelor de amenajare - regim, compoziția-țel, tratamente, exploatabilitate și ciclu. Stabilirea corectă a bazelor de amenajare se face ținând cont de structura actuală și cea optimă spre care se tinde

#### 1.3.1. Țeluri de gospodărire (baze de amenajare)

**Fondul de producție** – reprezintă totalitatea arborilor și arboretelor unei păduri, în măsura în care îndeplinesc rolul de mijloc de producție sau exercită funcții de protecție.

Fondul de producție diferă de la o pădure la alta. În fiecare caz el se caracterizează printr-o anumită stare, adică printr-o anumită structură, țeluri de gospodărire (baze de amenajare) și o anumită mărime. Acestea, variază, ca efect al condițiilor staționale, al dezvoltării arborilor și al acțiunilor gospodărești, făcând ca și starea fondului de producție să varieze.

Există totuși pentru orice pădure o starea a fondului de producție, la care eficiența lui sau a pădurii în funcția sau funcțiile ce i-au fost atribuite este maximă.

Starea de maximă eficacitate a fondului de producție se numește **stare normală**, iar fondul de producție respectiv se numește și el normal. De asemenea, se numesc normale și caracteristicile acestuia: mărime, structura, etc..

Fondul de producție existent la un moment dat într-o pădure, se numește **real**. Acesta poate fi normal sau anormal, după cum structura și mărimea lui corespund sau nu cu cele considerate normale.

Pentru îndeplinirea în condiții corespunzătoare a funcțiilor atribuite (obiectivelor ecologice, sociale și economice), atât arboretele luate individual cât și pădurea în ansamblul ei, trebuie să îndeplinească anumite cerințe de structură.

**Amenajamentul silvic urmărește aducerea fondului de producție real, în starea considerată ca fiind cea mai bună – stare normală.**

Starea normală (optimă) a fondului de producție, se definește prin stabilirea țelurilor de gospodărire: **regim, compoziția – țel, tratament, exploatabilitate, ciclu.**

##### 1.3.1.1. Regimul

Funcțiile atribuite arboretelor din acest U.P., precum și starea și structura actuală a arboretelor, îndreptățesc menținerea regimului codru, permițând în acest fel realizarea țelurilor propuse concomitent cu regenerarea naturală din sămânță.

##### 1.3.1.2. Compoziția țel

Compoziția țel este corespunzătoare tipului natural fundamental de pădure pentru arboretele exploatabile și compoziția țel la exploatabilitate pentru celelalte arborete

Compoziția țel a arboretelor trebuie să pună în valoare întregul potențial stațional existent, pe de-o parte, iar pe de altă parte să satisfacă, prin speciile care o definesc, cerințele social-economice oglindite în țelul de gospodărire.

Compoziția țel s-a stabilit în funcție de condițiile staționale existente, de starea actuală a arboretelor și de compoziția corespunzătoare tipului natural de pădure.

În acest sens se diferențiază:

- ✓ compoziția de regenerare – s-a stabilit pentru arboretele exploatabile ținându-se seama de

potențialul stațional și compoziția corespunzătoare obiectivelor fixate;  
 ✓ compoziția la exploatabilitate – s-a stabilit pentru restul arboretelor existente, în funcție de compoziția actuală și de posibilitățile de modificare a acesteia în direcția optimă.

### 1.3.1.3. Tratament

La alegerea tratamentelor s-a avut în vedere pe cât posibil diversificarea structurii și promovarea genotipurilor și ecotipurilor valoroase prin regenerarea naturală a pădurii.

În vederea realizării unei structuri optime a arboretelor și valorificării masei lemnoase, pentru arboretele încadrate în S.U.P. A, s-au prevăzut aplicarea tratamentelor:

- tăierilor progresive;
- tăierilor rase – de substituire.

Alegerea tratamentelor s-a făcut pe baza formațiunilor forestiere existente în urma unei analize a particularităților ecologice și a stării arboretelor, a funcțiilor social-economice ale acestora.

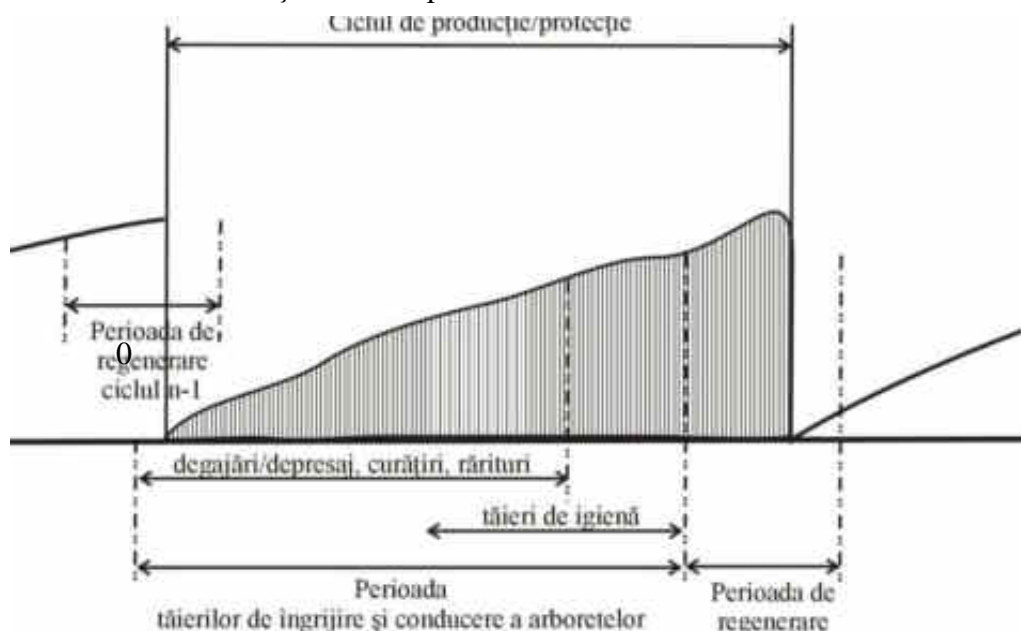
Complexul de măsuri preconizate în cadrul acestor tratamente se caracterizează prin:

- ✓ realizarea unor compoziții optime printr-o conducere corespunzătoare a procesului de regenerare naturală și într-o proporție cât mai redusă prin introducerea pe cale artificială a altor specii, cu valoare ridicată;
- ✓ folosirea judicioasă a semințișurilor valoroase existente în scopul obținerii compoziției-țel propuse.

În arboretele cu rol de protecție nu se aplică tratamente ci doar tăieri de conservare și tăieri de igienă. Extragerile prin tăieri de conservare se vor executa în baza unor procente de extracție stabilite în teren în funcție de starea fiecărui arboret.

### 1.3.1.4. Ciclul

**Ciclul** condiționează structura pe clase de vârstă a unei păduri de codru regulat, el detrmînând mărimea și structura pădurii în ansamblul ei.



Ciclul – norma medie de timp în care se înlocuiește întregul fond de producție ca urmare a aplicării tratamentelor silviculturale, respectându-se vârstele exploatabilității la nivel de arboret

Acesta este justificat din punct de vedere economic, ecologic și silvicultural:

- ✓ **Economic:** asigură stabilitatea și mobilitatea economică, influențează pozitiv întregul ansamblu de indicatori economici;
- ✓ **Ecologic:** asigură echilibrul hidrologic și climatic, este favorabil dezvoltării faunei naturale de interes cinegetic, sporește potențialul estetic, mărește diversitatea naturală, mărește posibilitatea de evoluție favorabilă a ecosistemelor de pădure spre structuri optime;
- ✓ **Silvicultural:** sporește șansa de succes a regenerării naturale și de realizare a arboretelor amestecate, permite aplicarea tratamentului stabilit.

La stabilirea ciclului au fost luate în considerare următoarele:

- ✓ formațiile și speciile forestiere care compun pădurea;
- ✓ funcțiile social-economice atribuite arboretelor respective;
- ✓ media vârstei exploatabilității de protecție;
- ✓ posibilitatea de creștere a eficacității funcționale a arboretelor și a pădurii în ansamblul său.

Pe baza considerentelor arătate, pentru S.U.P.”A” – codru regulat, sortimente obișnuite, a rezultat un ciclu de 120 de ani.

### ***1.3.2. Instalațiile de transport***

Fondul forestier al acestei unități de producție prezintă un grad ridicat de dotare cu instalații de transport - 25,4 km drumuri forestiere

Densitatea rețelei instalațiilor de transport ce deservește pădurea este de 19,34 m/ha.

Starea drumurilor este în general bună, necesitând doar reparații curente.

### ***1.3.3. Constructii forestiere***

În cuprinsul acestei unități de producție nu există nicio construcție forestieră.

Pentru deceniul în curs nu se propune să se construiască nici o construcție silvică. Realizarea de noi construcții silvice rămâne la latitudinea proprietarului și administratorului pădurii.

### ***1.3.4. Potențialul cinegetic***

Speciile principale de vânat care populează fondul amintit sunt mistrețul, cerbul și căriorul. Speciile secundare sunt: iepurele și fazanul.

Vegetația forestieră împreună cu covorul erbaceu din cadrul unității de protecție și producție analizată asigură speciilor de vânat condițiile necesare de existență, hrană, adăpost și liniște.

Capacitatea pădurii de a asigura condițiile necesare existenței și dezvoltării faunei cinegetice a determinat mărimea efectivelor de vânat, sporul natural și calitatea vânatului.

De asemenea pășunile din apropierea fondului forestier studiat sunt în general de calitate mijlocie, relative bogate în biomasa vegetală, compusă din: Festuca pratensis, Doctylis glomerata, Festuca rubra, Trifolium pretense, Agrostis sp., dar și cu Nardus stricta sau alte specii indicatoare de bonitate scăzută, care reduc cantitatea și calitatea biomasei vegetale.

Dacă se adaugă faptul că rețeaua hidrografică este bogată și cu debite relative constant tot timpul anului, ce satisfac necesitățile de apă ale vânatului, iar fructificațiile abundente la fag

contribuie la asigurarea hranei, se poate concluziona că biotopul existent asigură condiții favorabile dezvoltării principalelor specii de vânat existente: cerbul, ursul și mistrețul, iar ca vânat secundar căpriorul. Sub aspect strict economic exploatarea intensivă și rațională a faunei cinegetice poate să-și aducă un aport însemnat la producția fondului forestier.

Condițiile oferite de arboretele existente sunt deosebit de favorabile dezvoltării faunei cinegetice, astfel încât pentru o bună gospodărire a fondului de vânătoare se impun următoarele:

- ✓ se vor asigura condiții de hrana adecvată, variată și în cantitate suficientă în tot timpul anului. În acest sens se vor amenaja terenuri de hrana răspândite cât mai uniform în cadrul fondurilor de vânătoare, pe care să se cultive nutrețuri și furaje. Suprafața lor trebuie să ajungă la minimum 1 ha la 100 ha de pădure;
- ✓ se va avea în vedere ca pe o durată de 100-130 de zile, în timpul iernii, când condițiile de hrănire devin deosebit de dificile, să se administreze hrana complementară;
- ✓ pe timpul iernii, în arboretele în care în mod obișnuit se produc concentrații ale vânatului, se produc vătămări prin roaderea scoarței la rășinoase. De aceea, pentru prevenirea acestor daune, vor fi doborâte exemplare din speciile preferate de vânat (salcie căpreasca, plop tremurător). Tăierea nu se va face în întregime, ci în așa fel, încât circulația sevei să nu fie complet întreruptă;
- ✓ administrarea hranei complementare trebuie făcută pe toată perioada de iarnă, în funcție de necesitățile reale determinate de condițiile climatice;
- ✓ combaterea răpitoarelor, a braconajului și a bolilor;
- ✓ tăierile de regenerare și lucrările de îngrijire să se execute în afara perioadei de boncănit;
- ✓ limitarea pășunatului;
- ✓ limitarea accesului în zonele de liniște.

### **1.3.5. Asigurarea utilitatilor**

#### **a. Alimentarea cu apă**

Apa potabilă pentru muncitorii silvici va fi asigurată prin distribuție de apă minerală îmbuteliată la PET - uri.

#### **b. Canalizare**

Nu este cazul.

#### **c. Energie electrica**

Nu este cazul.

Pentru lucrările de exploatarea forestiera generate de plan situate în parcele aflate la distanțe mari față de localități, muncitorii forestieri vor avea la dispoziție module tip vagon, transportabile pe pneuri, care vor fi dotate cu:

- ✓ aparate de distribuție apă minerală
- ✓ toaleta ecologice
- ✓ iluminat bazat pe acumulatori
- ✓ spații de depozitare efecte personale
- ✓ spații de depozitare deșeuri menajere

Asigurarea acestor conditii intrand in responsabilitatea firmelor de exploatare forestiera atestate pentru acest tip de activitati corespunzator legislatiei in vigoare.

### 1.3.6. Informatii privind productia care se va realiza

În procesul de normalizare a fondului de producție al unei păduri (fond de producție real), planificarea recoltelor de lemn (posibilitatea) constituie modalitatea de conducere a acestui proces.

| UP | Anul amenajării | Posibilitatea de produse principale | Posibilitatea de produse secundare |           |          |           | Dega-jări | Tăieri de igienă |           | Tăieri de conservare |       |
|----|-----------------|-------------------------------------|------------------------------------|-----------|----------|-----------|-----------|------------------|-----------|----------------------|-------|
|    |                 |                                     | curățiri                           |           | rărituri |           |           | ha/an            | ha/a<br>n | ha/a<br>n            | mc/an |
|    |                 |                                     | mc/an                              | ha/a<br>n | mc/an    | ha/a<br>n |           |                  |           |                      |       |
| I  | 2023            | 7169                                | 10,63                              | 13        | 30,98    | 697       | 8,10      | 595              | 131       | 0,65                 | 24    |

Posibilitatea de **produse principale** se va recolta din arboretele din u.a.: 3 F, 24 D, 27 A, 27 C, 27 D, 27 O, 28 A, 30 C, 37 B, 38 A, 38 K, 38 L, 39 M, 41 A, 41 G, 46 B, 46 C, 46 F, 47 C, 50 C, 68 A, 68 I, 68 J, 68 K, 68 L, 69 B, 71 D, 72 A, 72 C, 72 E, 73 A, 73 D, 77 B, 77 F, 79 C, 79 E, 81 A, 89 D, 93 A, 96 B, 99 A, 99 B, 100 A, 125 E, 126 B, 126 C, 127 A, 178 A, 178 C, 178 E, 179 B, 179 E, 180 A, 183 E, 183 F, 202, 203, 208 A, 209 A, 209 B, 223, 227 cu un volum de extras de 71690 m<sup>3</sup> în deceniu.

**Degajări** s-au propus în arboretele din u.a.: 27 R, 28 F, 39 D, 47 B, 58 A, 66 C, 68 D, 68 F, 68 G, 68 H, 70 C, 75 A, 75 B, 76 B, 77 A, 78 B, 80 E, 81E, 84 G, 92 B, 100 B, 221 A.

**Curățiri** s-au propus în arboretele din u.a.: 24 A, 24 C, 27 B, 27 Q, 28 D, 28 E, 29 B, 30 A, 38 D, 38 M, 38 O, 39 B, 39 D, 39 G, 39 N, 42 A, 42 B, 47 D, 48 A, 58 A, 60 E, 61 C, 66 C, 68 C, 70 A, 73 B, 75 A, 75 B, 76 B, 77 D, 84 E, 84 G, 89 C, 92 A, 93 B, 98 F, 100 B, 213, 216 B cu un volum de extras de 473 m<sup>3</sup> în deceniu.

**Rărituri** s-au propus în arboretele din u.a.: 3 E, 24 E, 24 G, 26 B, 27 E, 27 H, 27 J, 27 L, 27 N, 27 P, 28 B, 29 C, 29 E, 29 G, 29 I, 30 B, 30 D, 32 A, 32 B, 32 C, 33, 34, 35 B, 37 E, 38 C, 38 H, 38 J, 38 N, 39 A, 39 I, 39 L, 40 B, 40 D, 41 B, 41 D, 41 F, 41 H, 41 J, 46 A, 46 D, 47 A, 47 E, 48 C, 48 E, 51 A, 51 B, 54, 55 B, 55 C, 56, 57, 59 A, 59 B, 59 D, 59 F, 60 A, 60 F, 60 H, 60 I, 61 A, 61 C, 67 A, 69 A, 70 A, 73 C, 74 B, 75 D, 75 G, 76 A, 78 A, 79 A, 79 B, 80 A, 81 C, 82 A, 82 B, 83 A, 84 A, 86 C, 89 B, 89 C, 90, 91 A, 91 B, 92 A, 92 C, 96 A, 98 C, 98 E, 98 F, 128 A, 160, 212, 216 B, 237, 238, cu un volum de extras de 19499 m<sup>3</sup> în deceniu.

**Tăieri de conservare** se vor executa în u.a.: 33 A, 33 B, 33 C, 34 C, 58 B, 65 E, 69 B, 71 A, 71 C, 81 F, 82 E cu un volum de extras de 3326 m<sup>3</sup> în deceniu.

#### 1.3.6.1. Posibilitatea de produse principale

S-a adoptat posibilitatea de produse principale de **7169 m<sup>3</sup>/an**, după valoarea indicatorului rezultat prin posibilitatea după creșterea indicatoare, deoarece unitatea de producție este ușor deficitară în arborete exploatabile.

#### 1.3.6.2. Posibilitatea de produse secundare, tăieri de igienă

**Produsele secundare** sunt cele ce rezultă în urma efectuării lucrărilor de îngrijire și conducere a arboretelor.

S-a prevăzut a se executa în deceniul care urmează următoarele cantități anuale de lucrări de îngrijire a arboretelor:

- degajări - **8,10 ha/an**;
  - curățiri - **10,63 ha/an** cu un volum de extras de **47 m<sup>3</sup>/an**;
  - rărături - **74,39 ha/an** cu un volum de extras de **1950 m<sup>3</sup>/an**;
- Cu tăieri de igienă se estimează a se parcurge anual **1082,28 ha** cu un volum de extras de **950 m<sup>3</sup>/an**.

Tăieri de conservare au fost prevăzute a se executa pe 46,55 ha, urmând a se recolta un volum total de 3326mc (333 mc/an).

În legătură cu aplicarea lucrărilor de îngrijire și conducere a arboretelor prevăzute în amenajament se fac următoarele precizări:

- ✓ suprafața anuală de parcurs cu asemenea lucrări cât și volumul de extras corespunzător acestora au caracter orientativ;
- ✓ organul de execuție va analiza anual situația concretă a fiecărui arboret și în raport de acesta, se va stabili suprafața de parcurs și volumul de extras;
- ✓ pot fi parcurse cu lucrări de îngrijire și alte arborete decât cele prevăzute inițial prin amenajament, dacă acestea îndeplinesc condițiile necesare aplicării lucrărilor respective;
- ✓ cu tăieri de igienă se vor parcurge eșalonat și periodic toate pădurile, funcție de necesitățile impuse de starea acestora, indiferent dacă acestea au fost parcurse sau nu cu lucrări de îngrijire sau cu tăieri de regenerare.

### ***1.3.7. Informații despre materiile prime, substanțele sau preparatele chimice utilizate***

**Implementarea planului nu necesită preluare de apă pe durata execuției lucrărilor. Nu necesită consum de gaze naturale și de energie electrică.**

### ***1.3.8. Deșeurile generate de plan***

Prin H.G. nr. 856/2002 pentru Evidența gestiunii deșeurilor și pentru aprobarea listei cuprinzând deșeurile, inclusiv deșeurile periculoase se stabilește obligativitatea pentru agenții economici și pentru orice alți generatori de deșeurile, persoane fizice sau juridice, de a ține evidența gestiunii deșeurilor.

Conform listei menționate, deșeurile rezultate din activitățile rezultate din implementarea planului se clasifică după cum urmează:

- 02.01.07 deșeurile din exploatarea forestieră.

Prin lucrările propuse de Amenajamentul Silvic nu se generează deșeurile periculoase. În cadrul desfășurării activităților specifice pot apărea următoarele deșeurile:

**a. La recoltarea arborelui:** Rumegusul (în medie 0,0025 mc la o cioată cu diametrul de 40 cm) și tupa tăieturii (cca 0,004 mc), cracile subtiri (1 - 3% din masa arborelui) rămân în pădure și prin procesele de dezagregare și mineralizare naturală formează humusul, rezervorul organic al solului.



**b. Deseurile rezultate din materialele auxiliare folosite in procesul de exploatare al lemnului:** În afara de resturile de exploatare nevalorificabile care rămân în parchet, nu rezultă deșeuri.

**c. In jurul construcțiilor provizorii, vagoanelor de dormit** amplasate in apropierea parchetelor, se amenajeaza locuri special destinate deseurilor menajere. Astfel deseurile organice vor fi compostate (un strat de resturi organice, un strat de pamant asezate alternativ si udate) iar cele nedegradabile: cutii de conserve, sticle, ambalaje din mase plastice vor fi stranse si transportate pe rampe de gunoi amenajate.

Deseurile menajere vor fi generate de personalul angajat al firmelor specializate ce vor intreprinde lucrarile prevazute de Amenajamentul Silvic. In perioada de executie a acestor lucrari, cantitatea de deseuri menajere poate fi estimata dupa cum urmeaza:

- 0,50 kg om/zi x 22 zile lucratoare lunar = 11 kg/om/luna

Cantitatea totala de deseuri produsa se determina functie de numarul total de persoane angajate pe santier si durata de executie a lucrarilor.

Deseurile solide menajere vor fi colectate in pubele, depozitate in spatii special amenajate in santierul de exploatare (parchete de exploatare), selectate si evacuate periodic la depozitele existente sau, dupa caz, reciclate. Organizarea de santier va cuprinde facilitati pentru depozitarea controlata, selectiva a tuturor categoriilor de deseuri. Pe durata executarii lucrarilor de exploatare - cultura, vor fi asigurate toaleta ecologice intr-un numar suficient, raportat la numarul mediu de muncitori din santier.

Antreprenorul are obligatia, conform Hotararii de Guvern mentionate mai sus, sa tina evidenta lunara a producerii, stocarii provizorii, tratarii si transportului, reciclarii si depozitarii definitive a deseurilor.

Pentru lucrarile planificate, tipurile de deseuri rezultate din activitatea de implementarea a prevederilor planului se incadreaza in prevederile cuprinse in HG 856/2002.

Ca deseuri toxice si periculoase rezultate in activitatiile rezultate din implementarea planului propus, se mentioneaza cele provenite de la intretinerea utilajelor la frontul de lucru:

- 13 02 uleiuri uzate de motor, de transmisie și de ungere

Utilajele si mijloacele de transport vor fi aduse pe santier in stare normala de functionare avand efectuate reviziile tehnice si schimburile de ulei in ateliere specializate. Stocarea corespunzătoare a uleiurilor uzate se va face conform prevederilor din HG 235/2007.

Modul de gospodarire a deseurilor in perioada de executie a lucrarilor proiectate se prezinta sintetic in cele ce urmeaza:

**Tabel: Managementul deseurilor**

| Amplasament            | Tip deseuri             | Mod de colectare/evacuare  | Observatii                                       |
|------------------------|-------------------------|--|--|
| Organizarea de Santier | Menajer sau asimilabile | In interiorul incintei se vor organiza puncte de colectare prevazute cu containere de tip pubela. Periodic (cel putin saptamanal) acestea vor fi | Se vor elimina la depozite de deseuri pe baza de |

| Amplasament             | Tip deseuri                       | Mod de colectare/evacuare  | Observatii  |
|-------------------------|-----------------------------------|--|---|
|                         | Deseuri metalice                  | Se vor colecta temporar in incinta de santier, pe platforme si/sau in containere specializate.   | Se valorifica obligatoriu prin unitati specializate.  |
|                         | Ueiuri uzate                      | Materiale cu potential poluator asupra mediului inconjurator. Vor fi stocate si depozitate corespunzator, in vederea valorificarii. Se va  | Vor fi predate unitatilor de recuperare specializate.   |
|                         | Anvelope uzate                    | In cadrul spatiilor de depozitare pe categorii a deseurilor va fi rezervata o suprafata si anvelopelor. Se recomanda ca in cadrul caietelor de sarcini, antreprenorului sa-i fie solicitata prezentarea cel puțin a unei solutii privind eliminarea acestor deseuri catre o unitate economica de valorificare. | Deseuri tipice pentru Organizările de santier. Se recomanda interzicerea in mod expres prin avizul de mediu a |
| Parchetul de exploatare | Deseuri din exploatare forestiere | La terminarea exploatării parchetelor, resturile care pot să fie valorificate vorfi scoase din parchet. Resturile de exploatare nevalorificabile raman in padure si prin procesele dezagregare si mineralizare naturală formeaza humusul, rezervorul organic al solului.                                       |   |

Lucrarile vor fi realizate dupa normele de calitate in exploatare forestiere astfel incat cantitatile de deseuri rezultate sa fie limitate la minim.

### ***1.3.9. Relația cu alte planuri și conexiunile cu documentele privind planurilor și programele naționale relevante***

Din analiza informațiilor disponibile în momentul de față au fost identificate o serie de planuri și programe care, prin obiectivele strategice enunțate și/sau prin problemele de mediu identificate sunt sau pot fi în legătură cu planul propus.

În continuare se prezintă aceste planuri și programe cu menționarea aspectelor care pot fi relevante în legătură cu planul propus.

#### **Planuri de amenajare a fondului forestier limitrofe**

În condițiile în care amenajamentele silvice vecine au fost realizate în conformitate cu normele tehnice și ținând cont de realitățile existente în teren, putem estima că impactul cumulat al acestui amenajament asupra integrității sitului este de asemenea nesemnificativ.

Conexiunile prezentului plan cu documentele privitoare la protecția mediului:

- ✓ **OUG 195/2005** privind protecția mediului, aprobată prin Legea 265/2006, cu modificările și completările ulterioare;
- ✓ **Legea Nr. 5/2000**
- ✓ **Ordin. Nr. 1964/2007 al MMDD** – privind declararea siturilor de importanță comunitară, ca parte integrantă a rețelei ecologice europene Natura 2000 în România;
- ✓ **OUG 57/2007** – privind regimul ariilor protejate, conservarea habitatelor naturale, a florei și faunei sălbatice;

- ✓ **HG nr. 1076/8.07.2004** de stabilire a procedurii de evaluare a mediului pentru planuri și programe (JO nr. 707/5.08.2004);
- ✓ **HG nr. 236/2023** pentru aprobarea metodologiei de derulare a procedurii de evaluare de mediu pentru amenajamentele silvice;
- ✓ **O.M.M.A.P. nr. 1682/2023** pentru aprobarea Ghidului metodologic privind evaluarea adecvată a efectelor potențiale ale planurilor sau proiectelor asupra ariilor naturale protejate de interes comunitar.

## **2. Aspectele relevante ale stării actuale a mediului și a evoluției sale probabile în situația neimplementării planului de amenajare**

---

### **2.1. CADRUL NATURAL**

#### *2.1.1. Geologia*

Teritoriul studiat se încadrează în unitatea morfostructurală de orogen, unitatea depresiunii intercarpatice a Transilvaniei, subunitatea Podișul Transilvaniei (Podișul Hârtibaciului), sectorul central al domurilor.

Din punct de vedere geologic, teritoriul unității de producție se situează într-o zonă de afundare a cristalinelor carpatice, peste care s-au suprapus straturi mai moi, mio-pliocene și cuaternare, formate din roci sedimentare: marne, argile și nisipuri.

Alternanța de strate impermeabile de marne și argile cu strate permeabile de nisipuri, gresii și conglomerate cu structură monoclinală sunt factori esențiali de favorabilitate a proceselor geomorfologice contemporane. Pe văile existente, mai ales în partea inferioară a acestora, sunt depozitate aluviuni recente, formate din nisipuri și pietrișuri. Pe argile s-au format eutricambosoluri și luvosoluri stabile, iar pe marne s-au format faeoziomuri instabile, care în general prezintă pericol de alunecări sau eroziuni.

#### *2.1.2. Geomorfologie*

Geomorfologic, regiunea este încadrată în Depresiunea Transilvaniei, Podișul Târnavelor, subunitatea Podișul Hârtibaciului, în bazinul hidrografic al Râului Cibin, având ca afluent principal pârâul Hârtibaciu.

Unitatea de relief caracteristică a fondului forestier este versantul.

Expoziția generală a unității de producție, determinată de cursul Hârtibaciului, este sud-vestică. Expoziția versanților este diferențiată în trei categorii: însorită (34%), parțial însorită (37%) și umbră (29%).

Energia de relief este mică, ca urmare a înclinării terenului, cea mai mare răspândire având-o versanții cu înclinare moderată (6 – 15g) – 68%. Versanții cu înclinare repede (16 – 30g) sunt răspândiți pe 30%; iar 2% din suprafață este ocupată de versanți cu înclinare foarte repede (31 - 40g), răspândiți în partea sud-vestică a teritoriului.

Configurația predominantă a versanților este ondulată. Multitudinea factorilor geomorfologici enumerați se află în strânsă legătură, ei determinând formarea solurilor, repartizarea vegetației în spațiu, precum și productivitatea acestora.

#### *2.1.3. Hidrologie*

Din punct de vedere hidrologic, teritoriul unității face parte din provincia umidității excedentare, cu versanți cu expunere sudică și vestică și pâraie cu debit variabil. Teritoriul unității de producție se află situat în bazinul hidrografic al râului Cibin (care se varsă apoi în râul Olt), prin pârâul Hârtibaciu, cu afluenții săi, pâraiele: Coveș, Cabanei, Fundăturii, Țichiului, Chicera, Dobreșului, Morii, Bătrân ș.a..

Cursurile de apă au debit variabil în cursul anului (în anii cu sezon secetos seacă); rareori capătă caracter torențial. Vegetația forestieră nu a suferit și nu suferă din cauza lipsei de apă. Fenomenele de înmlăștinare sunt foarte rare.

Regimul hidrologic, ca factor important pentru dezvoltarea vegetației forestiere, își aduce o contribuție importantă și la formarea solurilor, prin influența pe care o exercită asupra procesului de descompunere a rocilor și a litierii, fenomenul fiind în strânsă legătură cu temperature, expoziția și altitudinea.

#### **2.1.4. Climatologie**

Teritoriul analizat face parte din zona climatică temperat-continentală, sectorul de provincie climatică cu influențe oceanice, ținutul climatic de dealuri joase și înalte, subținutul climatic al Depresiunii Transilvaniei, districtul păduri, topoclimatul complex al Podișului Hârtibaciului, de culme principală, cu versanți cu expunere față de circulația vestică ( Geografia României vol. I. 1983).

După Köppen teritoriul studiat face parte din provincia climatică Dfbx, cu:

- climat boreal cu ierni umede și reci, cu strat stabil de zăpadă iarna (D),
- precipitații suficiente tot timpul anului (f);
- temperatura medie a lunii celei mai calde sub 22 °C , dar cel puțin 4 luni ea depășește 10 °C;
- maxima pluviometrică la începutul verii, minima spre sfârșitul iernii.

##### **2.1.4.1. Regimul termic**

Pentru teritoriul aflat în studiu, principalii indicatori ai regimului termic prezintă următoarele valori:

- temperatura medie anuală este de 80C.
- temperatura minimă: - 4 oC în luna ianuarie;
- temperatura maximă: + 20 oC în luna iulie. Media maximelor zinice este de + 240C în lunile iunie, iulie și august;
- amplitudinea temperaturii anuale: 190C;
- temperatura medie pe anotimpuri: iarna -20C, primăvara +80C, vara +180C și toamna + 80C;
- media temperaturilor pe sezonul de vegetație: 120C;
- începutul perioadei bioactive: 10 – 20 martie;
- începutul perioadei de vegetație: 1 aprilie - 1 mai;

sfârșitul sezonului de vegetație: 10 octombrie – 30 octombrie;

durata medie a sezonului de vegetație: 170 de zile;

data medie a primului îngheț – 10.X;

data medie a ultimului îngheț – 21.IV.

Valorile temperaturii scad pe măsură ce crește altitudinea.

Atât regimul hidric cât și termic oferă condiții favorabile pentru dezvoltarea biocenozelor forestiere.

Valoarea medie a evapotranspirației potențiale este de 614 mm, fiind mai mică decât valoarea precipitațiilor atmosferice anuale, ceea ce evidențiază un excedent de apă din precipitații și o aprovizionare corespunzătoare cu apă a vegetației forestiere.

Evapotranspirația este în strânsă corelație cu expoziția versantului, fiind mai mare pe versanții însoriți.

Din datele prezentate se remarcă regimul termic ridicat al verilor și perioada de vegetație lungă. În raport cu condițiile de relief din unitatea de producție, regimul termic poate prezenta variații de la o expoziție la alta, precum și în raport cu poziția pe versant, influențând

microclimatul stațiunilor. Din acest punct de vedere, stațiunile se încadrează în clase de favorabilitate superioare și mijlocii pentru speciile de bază din unitatea de producție, respectiv pentru fag și gorun.

Frecvența înghețurilor și gerurilor timpurii este mai mare decât a celor târzii, putând apărea chiar din luna septembrie.

#### **2.1.4.2. Regimul pluviometric**

Precipitațiile însumează o cantitate medie anuală de 700 mm. Cantitatea medie lunară cea mai mare este în luna iunie (110 mm), iar cea mică în lunile ianuarie, februarie, martie, noiembrie și decembrie (40 mm).

Pe anotimpuri cantitățile de precipitații se prezintă astfel: iarna – 113,5 mm, primăvara – 197,9 mm, vara – 273,1 mm, toamna 115,5 mm. În perioada de vegetație se înregistrează 560 mm, în medie.

Data primei ninsori este de 1.X – 10.X, iar a ultimei în jur de 21.III, iar durata medie a stratului de zăpadă este de 100 zile. Numărul anual de zile cu ninsoare este de 25 de zile. Grosimea medie a stratului de zăpadă este de 50 cm. Numărul mediu de zile senine este de 100, iar numărul mediu anual de zile cu cer acoperit este de 140.

Datorită variațiilor vestici expuși advecției dominante dinspre nord-vest și nord-est, convecția dinamică determinată de relief are drept rezultat creșterea nebulozității și a frecvenței precipitațiilor.

Umezeala relativă anuală este de 76%. Pe anotimpuri, umezeală relativă a aerului înregistrează, în jurul orei 1400, următoarele valori:

iarna 40%;

primăvara 10%;

vara 10%;

toamna 16%.

Din punct de vedere al cantității precipitațiilor, climatul este favorabil dezvoltării arboretelor de fag și gorun.

#### **2.1.4.3. Regimul eolian**

Vânturile dominante și, totodată, cele mai intense în zonă bat din sectoarele nord-vestic, cu 15% frecvență și 6 m/s viteză medie anuală și nord-estic, cu o frecvență de 5% și o viteză medie anuală de 4 m/s.

Menționăm că în zona studiată, vânturile nu au produs de-a lungul timpului daune importante în fondul forestier

#### **2.1.4.4. Indicatori sintetici ai datelor climatice**

Indicele de ariditate de Martonne are valoarea 38,9, specifică zonei cu excedent moderat de apă din precipitații în raport cu evapotranspirația, cu favorabilitate ridicată pentru vegetația forestieră. Indicele de compensare hidrică ( $I_{ch}$ ) are valoarea de 1,19, indicând faptul că nu există deficite necompensate din precipitații.

Din analiza datelor climatice, se poate concluziona că factorii climatici prezintă favorabilitate ridicată pentru dezvoltarea fagului și gorunului. Speciile realizează arborete de productivitate superioară și mijlocie, și rar, inferioară.

Tabel 4.2.4.4.1. Favorabilitatea factorilor și determinanților climatici

| Factori și determinanți                              | Favorabilitatea pentru speciile |   |       |   |        |   |        |   |
|--|---------------------------------|---|-------|---|--------|---|--------|---|
|  | Fag                             |   | Gorun |   | Stejar |   | Carpen |   |
|  | R                               | M | R     | M | R      | M | R      | M |
| Temperatura medie anuală                             | x                               |   | x     |   | x      |   | x      |   |
| Suma temperaturilor diurne $\geq 0^{\circ}\text{C}$  |                                 | x | x     |   |        | x | x      |   |
| Suma temperaturilor diurne $\geq 10^{\circ}\text{C}$ | x                               |   | x     |   |        | x | x      |   |
| Durata sezonului de vegetație                        | x                               |   |       | x |        | x |        | x |
| Precipitații medii anuale                            |                                 | x | x     |   | x      |   | x      |   |
| Umezeala atmosferică relativă în luna iulie          | x                               |   | x     |   |        | x | x      |   |

Notă: R – favorabilitate ridicată; M – favorabilitate mijlocie.

Datele climatice referitoare la regimul termic, pluviometric și eolian pentru zona studiată au fost preluate din Atlasul Climatologic al României, din anul 1966.

### 2.1.5. Soluri

Evidența și răspândirea teritorială a tipurilor de sol este redată în tabelul următor

| Clasa de soluri          | Tip de sol         | Subtip de sol | Codul | Succesiunea orizonturilor | Suprafata      |                |
|--------------------------|--------------------|---------------|-------|---------------------------|----------------|----------------|
|                          |                    |               |       |                           | ha             | %              |
| Luvisoluri (LUV)         | Preluvosol         | tipic         | 2101  | Ao-Bt-C                   | 678,54         | 27             |
|                          | Luvosol (LV)       | tipic         | 2201  | Ao-El-Bt-C                | 223,73         | 9              |
|                          |                    | stagnic       | 2212  | Ao-Elw-Btw-C              | 63,54          | 2              |
|                          | <b>Total</b>       |               |       |                           |                | <b>965,81</b>  |
| <b>Total Luvisoluri</b>  |                    |               |       |                           | <b>965,81</b>  |                |
| Cambisoluri (CAM)        | Eutricambosol (EC) | tipic         | 3101  | Ao-Bv-C                   | 1530,42        | 62             |
|                          |                    | litic         | 3110  | Ao-Bv-R                   | 0,49           |                |
|                          | <b>Total</b>       |               |       |                           |                | <b>1530,91</b> |
| <b>Total Cambisoluri</b> |                    |               |       |                           | <b>1530,91</b> | <b>61</b>      |
| <b>TOTAL</b>             |                    |               |       |                           | <b>2496,72</b> | <b>100</b>     |

## Descrierea tipurilor și subtipurilor de sol

**Luvosol (Brun luvic)**

Elemente de diagnoză. Luvosolurile prezintă orizont Ao urmat de un orizont El luvic (El) sau E albic (Ea) și orizont B argic (Bt) având gradul de saturație în baze peste 53% cel puțin într-un suborizont din partea superioară. Nu prezintă schimbare texturală bruscă.

Condiții de formare. Luvosolurile s-au format în general pe materiale parentale sau roci sărace în materiale calcice și feromagneziene, luturi, argile, depozite leosoidice puternic decarbonatate, conglomerate, gresii, diferite roci magmatice și metamorfice acide sau intermediare, sau depozite din alterarea acestora. Relieful variază de la cel plan ușor depresionat din câmpie și până la cel de dealuri, podișuri și piemonturi, ca și cel montan de tip accidentat în care domină versanții cu înclinări slabe la moderate, dar și platouri terase cu drenaj extern mai slab. Climatul este relativ umed și rece cu temperaturi medii anuale între 7 și 10°C și precipitații medii anuale între 600 și 1000 mm, iar indicii de ariditate sunt cuprinși între 35 și 55. Regimul hidric variază de la cel tipic percolativ la percolativ repetat. Vegetația sub care s-au format aceste soluri variază de la cerete și gorunete de câmpie, șleauri de câmpie la stejărete, gorunete, goruneto-făgete și făgete de dealuri și montane și amestecuri de fag cu rășinoase în general cu floră mai acidofilă și cu mai puține specii din flora de mull.

Procese pedogenetice. Procesul pedogenetic dominant în cazul Luvosolurilor este cel de eluviere și iluviere care este favorizat de materiale parentale sărace în minerale calcice și feromagneziene, de relieful cu drenaj extern mai slab, de climatul mai umed și mai rece și de vegetația mai bogată în elemente acidofile.

În aceste condiții de solificare, debazificarea și acidificarea sunt mai intense ca și levigarea care favorizează dispersia coloizilor minerali (argilă și oxizi și hidroxizi de fier) care migrează într-un orizont inferior. Chiar dacă materialele parentale au conținut ceva carbonat de calciu, acesta a fost puternic levigat, fapt ce a favorizat debazificarea complexului adsorbiv și acidifierea soluției solului și migrarea coloizilor minerali, în special a argilei și a oxizilor și hidroxizilor de Fe și Al în orizontul inferior determinând formarea orizontului B argic (Bt) profund și a unui orizont E luvic (El) sau E albic (Ea) sărăcit în argilă și sescvioxizi și materia organică. Argila poate migra concomitent cu oxizii și hidroxizii de fier ca la subtipul tipic și roșcat, sau separat ca la subtipul albic sub formă de complexe organo-minerale pseudosolubile. Când solurile se usucă în condiții de aerobioză are loc o mineralizare activă a substanței organice din aceste complexe, fierul se reoxidează și precipită sub formă de oxizi de fier fixându-se din nou pe mineralele argiloase, astfel că orizontul B ia un aspect marmorat.

Formarea luvosolurilor este favorizată de materialele parentale sărace în minerale calcice și feromagneziene, fapt ce determină debazificarea, acidificarea și migrarea intensă a coloizilor ca și de relieful cu drenaj extern slab și de climatul mai umed și mai rece și de vegetația forestieră mai bogată în elemente acidofile.

Alcătuirea profilului. Luvosolurile prezintă următoarea succesiune de orizonturi pe profil: O-Ao-El(Ea)-Bt-C.

Orizontul organic O este subțire și alcătuit din toate cele trei suborizonturi Ol, Of și Oh. Orizontul Ao are o grosime de 10-20 cm și o culoare brună, brună închisă; orizontul El sărăcit în argilă sescvioxizi și parțial în materie organică este gros de 10-20 cm și mai deschis la culoare 10YR5/3(4); orizontul Ea este și mai deschis la culoare, de regulă albicios datorită migrării intense a coloizilor și are o grosime de 10-30 cm. Orizontul B argic Bt gros de peste 100 cm are o culoare gălbuie sau brună ruginie uneori brună roșcată. Limita între Ao și El este difuză ca și între El și Bt. În schimb trecerea de la Ao la Ea ca și cea de la Ea la Bt este netă, tranșantă.

Pe profilul luvosolurilor pot apărea neformații biogene coprolite, cervotocine sau culcușuri sau lăcașuri de larve precum și pelicule de argilă pe fețele elementelor structurale denumite argilane și pete de oxizi de fier hidratați.



În orizontul E luvic și E albic apar aglomerări intense de grăunți de cuarț dezbrăcați de pelicule coloidale de argilă.

Proprietăți. Luvosolurile au textura diferențiată pe profil de la moderat la puternic, de regulă mijlocie (luto-nisipoasă sau lutoasă în Ao mijlocie grosieră sau grosieră în El sau Ea și mijlocie fină sau fină în Bt. Indicele de diferențiere texturală variază între 1,3-1,7 când apare El și peste 1,7 de regulă peste 2 când apare Ea.

Structura este grăunțoasă slab dezvoltată în Ao, poliedrică, lamelară sau fără structură în El și Ea și poliedrică sau prismatică bine evidențiată în Bt. Restul proprietăților fizice, fizico-mecanice, termice și de aerație sunt mai puțin favorabile decât la preluvosoluri, orizontul Bt fiind compact și cu regim de aerisire deficitar datorită stagnării apei în perioadele umede ale anului.

Conținutul mediu de humus este sub 2%, iar humusul este de tip mullmoder sau moder tipic fiind alcătuit predominant din acizi fulvici.

Gradul de saturație în baze scade până la 50% sau chiar până la 30% în Ea, iar pH-ul până la 5,0 în El și chiar 4,0 în Ea. Au o capacitate de schimb și aciditate hidrolitică relativ mare și pot prezenta aluminiu mobil și fenomene de imobilizare a fosforului prin formarea de fosfați de aluminiu insolubili.

Sunt slab aprovizionate cu substanțe nutritive și cu o activitate microbiologică redusă.

Subtipuri. Luvosolurile pot prezenta pe lângă subtipul tipic și alte subtipuri și anume: umbric O-Au-El (Ea)-Bt-C, roșcat (fostele brune roșcate luvic), rodic, calcic O-Ao-El-Bt-Cca-C cu Cca în primii 125 cm, rezicalcaric cu orizont C cu carbonați reziduali începând din primii 125 cm, psamic, vertic O-Ao-El-Bty-C, albic O-Ao-Ea-Bt-C, glosic O-Ao-Ea-E+B-Bt-C cu trecere glosică între Ea și Bt sau albeluvică, planic cu trecere texturală bruscă pe distanța de 7,5-15 cm între Ea și Bt, stagnic O-Aow-Elw-BtW-Bt-C, gleic O-Ao-El-BtGr-CGr, litic O-Ao-El-Bt-R, scheletic și sodic sau solodic.

Fertilitate. Luvosolurile sunt soluri cu fertilitate foarte variabilă în funcție de troficitatea minerală și azotată, de regimul de umiditate și de aerisire ca și de volumul edafic util. Pentru speciile forestiere troficitatea azotată și minerală este satisfăcătoare astfel că solurile sunt de fertilitate mijlocie pentru stejărete, gorunete, șleauri de deal, făgete și goruneto-făgete de dealuri. Cele mai puțin fertile sunt luvosolurile de pe coame și din treimea superioară a versanților însoriți și cele cu volum edafic util mic sau foarte mic.

**Brun eumezobazic tipic (Eutricambosol tipic):** are un profil de tipul Ao-Bv-C, s-a format pe gresii calcaroase, pe versanți umbriți și pante diverse. Reacția solului este slab, moderat acidă, pH = 5,8-6,5, iar gradul de saturație în baze e mai mare de 55%. Solul prezintă o textură nediferențiată pe profil, de la mijlocie grosieră până la fină, în funcție de materialul parental. Structura este grăunțoasă în orizontul Ao și poliedrică în Bv, fiind foarte stabilă. Datorită texturii nediferențiate pe profil și structurii bune și celelalte proprietăți fizice și fizico-mecanice, hidrofizice și de aerație sunt favorabile.

Fertilitatea eutricambosolului tipic este condiționată de volumul edafic și expoziția versanților. Sunt soluri de fertilitate mijlocie spre ridicată pentru arboretele de fag, brad și molid din cuprinsul unității de producție. Textura nisipoasă, înclinarea mare a terenului și expoziția însorită sunt factori care limitează bonitatea acestui tip de sol.

**Brun eumezobazi litic (Eutricambosol litic):** se deosebește de cel tipic prin prezența substratului litologic în primii 20-50 cm ai profilului.

Fertilitatea acestor soluri este scăzută.

**Brun acid tipic (Districambosol tipic):** sunt rezultatul acțiunii factorilor climatici și geomorfologici care acționează în majoritatea teritoriului acestei obști. Practic formarea acestor tipuri de soleste legată de relieful montan și substratul acid. Datorită climatului umed și răcoros, a vegetației cu caracter acidofil, transformarea resturilor organice este anevoioasă.

În astfel de condiții, prin alterare, silicații primari sunt desfăcuți în componentele lor de bază (silice, hidroxizi de fier și aluminiu). Aceasta explică de ce nu se formează argilă fapt ce conduce la separarea unui orizont Bv de alterare și nu a unui orizont Bt.

Solurile brune acide sunt soluri cu acumulare de humus (mull-moder, moder), cu reacție accentuat acidă și grad scăzut de saturație în baze. Au fost identificate subtipurile tipic, litic și gleizat.

Au o înlănțuire de orizonturi de tipul Ao-Bv-C. Grosimea fiziologică a acestor soluri este destul de variată dominând grosimile de 50-90 cm. Textura variază de la luto-nisipoasă la argiloasă chiar. Conținutul de schelet este de regulă redus, doar în rare cazuri fiind semischeletic.

Reacția este moderat acidă către puternic acidă (pH-4.5-6.5) iar gradul de saturație în baze indică faptul că avem de-a face cu soluri oligobazice (grad de saturație în baze cu valori de 35-55% și numai foarte rar mai scăzute). Aceste soluri cu mull acid sau mull-moder, au o troficitate azotată mijlocie până la ridicată. Pentru brad, aceste soluri asigură o fertilitate ridicată, mărimea volumului edafic influențând în mai mica măsură acest aspect spre deosebire de fag, la care productivitatea pe aceste soluri scade direct proporțional cu mărimea volumului edafic.

### 2.1.6. Tipuri de stațiune

Studiul condițiilor de relief, de rocă, de pedogeneză și evoluție a solurilor, al condițiilor generale climatice și al topoclimatului precum și al vegetației, atât din punct de vedere al repartițiilor speciilor în diferite unități de suprafață, al păstrării capacității silvoproductive și ridicării valorii economice ale arboretelor, face posibilă constituirea și caracterizarea tipurilor de stațiuni forestiere.

Evidența și răspândirea teritorială a tipurilor de stațiune:

| Nr. crt.     | Cod  | Denumire  | Supraf. ha     | %          |
|--------------|------|---|----------------|------------|
| 1            | 5132 | Deluros de gorunete Bm, podzolic edafic mijlociu, cu graminee mezoxerofite ± Luzula | 525,75         | 21         |
| 2            | 5135 |   | 148,39         | 6          |
| 3            | 5152 | Deluros de gorunete Bm, brun slab-mediu podzolit edafic mijlociu.                   | 637,48         | 26         |
| 4            | 5153 | Deluros de gorunete Bs, brun edafic mare, cu Asarum Stellaria.                      | 522,16         | 21         |
| 5            | 5232 | Deluros de fâgete, Bm, mediu podzolit, edafic mijlociu, cu Rubus hirtus             | 193,92         | 8          |
| 6            | 5233 | Deluros de fâgete Bm, podzolit-pseudogleizat, edafic mijlociu, cu Carex pilosa      | 63,54          | 2          |
| 7            | 5242 | Deluros de fâgete Bm, podzolit-pseudogleizat, edafic mijlociu, cu Carex pilosa      | 94,91          | 4          |
| 8            | 5242 | Deluros de fâgete Bs, brun edafic mare, cu Asperula Asarum.                         | 310,57         | 12         |
| <b>Total</b> |      |   | <b>2496,72</b> | <b>100</b> |

## 2.1.7. Tipuri de pădure

Pentru identificarea și caracterizarea tipurilor de pădure s-a ținut seama de întregul complex al vegetației și al factorilor staționali.

Vegetația forestieră din această unitate se încadrează în următoarele tipuri de pădure, acestea fiind prezentate în tabelul următor

| Nr. crt.     | Tip de padure |   | Suprafața      |            |
|--------------|---------------|---|----------------|------------|
|              | Cod           | Diagnoza  | ha             | %          |
| 1            | 4211          | Făget de deal cu floră de mull, Ps                            | 129,24         | 5          |
| 2            | 4212          | Făget de deal pe soluri scheletice, cu floră de mull (m)      | 43,63          | 2          |
| 3            | 4221          | Făget cu <i>Carex pilosa</i>                                  | 63,54          | 2          |
| 4            | 4243          | Fageto-sleau de productivitate mijlocie (Pm)                  | 91,17          | 4          |
| 5            | 4311          | Fageto-carpinet cu flora de mull(Ps)                          | 181,33         | 7          |
| 6            | 4312          | Făgeto-cărpinet cu floră de mull(Pm)                          | 51,28          | 2          |
| 7            | 4331          | Faget amestecat din regiunea de dealuri (Pm)                  | 102,75         | 4          |
| 8            | 5111          | Gorunet normal cu floră de mull (s)                           | 167,82         | 7          |
| 9            | 5113          | Gorunet cu floră de mull, de productivitate mijlocie (m)      | 99,76          | 4          |
| 10           | 5131          | Gorunet de coastă cu graminee și <i>Luzula luzuloides</i> (m) | 134,91         | 5          |
| 11           | 5211          | Gorunet de coastă cu graminee și <i>Luzula luzuloides</i> (m) | 197,73         | 8          |
| 12           | 5231          | Goruneto-faget cu <i>Festuca drymeia</i> (m)                  | 158,97         | 6          |
| 13           | 5232          | Goruneto-făget de productivitate mijlocie(m)                  | 120,96         | 5          |
| 14           | 5313          | Goruneto-făget de productivitate mijlocie(m)                  | 164,69         | 7          |
| 15           | 5314          | Sleau de deal cu gorun si fag de productivitate mijlocie(m)   | 394,42         | 16         |
| 16           | 5411          | Goruneto-stejăret de productivitate mijlocie, Pm              | 210,48         | 8          |
| 17           | 5511          | Stejareto-goruneto-sleau de productivitate superioara(s)      | 184,04         | 7          |
| <b>Total</b> |               |   | <b>2496,72</b> | <b>100</b> |

Sub aspectul caracterului actual al tipului de pădure, raportat la întreaga suprafață a U.P. I Agnita situația se prezintă astfel:

- » arborete natural fundamentale de productivitate superioara – 720,51 ha (29%);
- » arborete natural fundamentale de productivitate mijlocie – 454,67 ha (18%);
- » arborete natural fundamentale de productivitate inferioară – 2,37 ha ;
- » arborete parțial derivate – 733,68 ha (29%);
- » arborete total derivate de productivitate mijlocie – 46,51 ha (2%);
- » arborete total derivate de productivitate inferioară – 2,27 ha;
- » arborete artificiale de productivitate superioară – 221,99 ha (9%);
- » arborete artificiale de productivitate mijlocie – 281,52 ha (11%);
- » arborete artificiale de productivitate inferioară – 19,78 ha (1%).

**2.1.8. Efectele incalzirii globale si masuri de diminuare a ,acestora conform Ordinului 1170/2008 (pentru aprobarea Ghidului privind adaptarea la efectele schimbarilor climatice – GASC)**

Incalzirea globala implica in prezent doua probleme majore pentru omenire: pe de o parte, necesitatea reducerii drastice a emisiilor de gaze cu efect de sera, in vederea stabilizarii nivelului concentratiei acestor gaze in atmosfera, care sa impiedice influenta antropica asupra sistemului climatic si sa dea posibilitatea ecosistemelor naturale sa se adapteze in mod natural, iar pe de alta parte, necesitatea adaptarii la efectele schimbarilor climatice, avandu-se in vedere ca aceste efecte sunt deja vizibile si inevitabile din cauza inertiei sistemului climatic, indiferent de rezultatul actiunilor de reducere a emisiilor.

In pofida tuturor eforturilor globale de reducere a emisiilor de gaze cu efect de sera, temperatura medie globala va continua sa creasca in perioada urmatoare, fiind necesare masuri cat mai urgente de adaptare la efectele schimbarilor climatice.

Schimbari climatice in Romania conform datelor furnizate de 14 statii meteo de pe cuprinsul tarii:

➤ **Temperatura aerului**

Fata de cresterea temperaturii medii anuale globale de 0,6<sup>0</sup>C in perioada 1901-2000, in Romania media anuala a inregistrat o crestere de doar 0,3<sup>0</sup>C. In perioada 1901- 2006 cresterea a fost de 0,5<sup>0</sup>C fata de 0,74<sup>0</sup>C la nivel global (1906-2005). Dupa anul 1961 aceasta incalzire a fost mai pronuntata si a cuprins aproape toata tara.

S-au evidentiat schimbari in regimul unor evenimente extreme:

- ✓ cresterea frecventei anuale a zilelor tropicale (maxima zilnica > 30<sup>0</sup>C) si descresterea frecventei anuale a zilelor de iarna (maxima zilnica < 0<sup>0</sup>C).
- ✓ cresterea semnificativa a mediei temperaturii minime de vara si a mediei temperaturii maxime de iarna si vara (pana la 2<sup>0</sup>C in sud si sud-est in vara).

➤ **Precipitatii**

Din punct de vedere pluviometric, in perioada 1901-2000 s-a evidentiat o tendinta generala de scadere a cantitatilor anuale de precipitatii, o intensificare a fenomenului de seceta in sudul tarii dupa anul 1960 si o crestere a duratei maxime a intervalelor fara precipitatii in sud-vest (iarna) si vest (vara).

Analiza variatiei multianuale a precipitatiilor anuale pe teritoriul Romaniei indica aparitia dupa anul 1980 a unei serii de ani secetos, datorata diminuarii cantitatilor de precipitatii, coroborata cu tendinta de crestere a temperaturii medii anuale. Totodata s-a evidentiat o crestere a frecventei si intensitatii fenomenelor meteorologice extreme ca urmare a intensificarii fenomenului de incalzire globala.

In sezonul rece s-a constatat o crestere semnificativa, in majoritatea regiunilor tarii, a frecventei anuale a zilelor cu bruma, iar numarul de zile cu strat de zapada a avut o tendinta de scadere, in concordanta cu tendinta de incalzire din timpul iernii.

Studiul National asupra schimbarilor climatice in Romania pune in evidenta faptul ca schimbarea climei ca urmare a cresterii concentratiei gazelor cu efect de sera, ar putea avea efecte importante asupra agriculturii, padurilor, resurselor de apa, biodiversitatii, turismului, infrastructurii, sanatatii si transporturilor.

In ceea ce priveste resursele de apa de pe amplasament, lucrarile hidrotehnice executate au facut ca riscul de inundatii in zona sa fie redus la maxim, desi Romania s-a confruntat in ultima perioada (2005 – 2011) cu fenomene extreme si inundatii istorice.

Biodiversitate - evolutia ecosistemelor de mii de ani, consecinta directa a echilibrului cvasistabil dintre diferitele specii componente si intre acestea si factorii abiotici, poate fi puternic afectata de impactul direct al schimbarilor climatice asupra acestora. Indirect, aceasta poate fi afectata prin relatia dintre speciile care urmeaza sa defineasca noii termeni de referinta ai ecosistemului in formare, in particular legat de corespondenta directa dintre specii si factorii abiotici (temperatura, umiditate, regim hidric, pH, concentratia O<sub>2</sub>, concentratia altor gaze solvite, structura solului etc.).

Impactul schimbarilor climatice asupra biodiversitatii unui teritoriu implica analiza impactului asupra tuturor ecosistemelor existente pe teritoriul respectiv si a relatiilor dintre acestea, iar acest impact se suprapune peste presiunile exercitate deja in ceea ce priveste distrugerea habitatelor si poluarea factorilor de mediu.

Perturbarea factorilor de mediu intr-o maniera drastica are efect direct asupra evolutiei fiintelor vii, initial asupra capacitatii acestora de adaptare si ulterior asupra capacitatii de supravietuire, putand constitui, in cazuri extreme, factori de eliminare a anumitor specii din retelele trofice cu consecinte drastice asupra evolutiei biodiversitatii la nivel local si cu impact la nivel general. Activitati cum ar fi defrisarea si supraexploatarea pasunatului pot conduce la exacerbarea efectelor schimbarilor climatice, putand atrage chiar disparitia anumitor specii reprezentate de o singura populatie sau de foarte putine populatii si care ocupa nise ecologice deosebit de restranse pe de o parte, dar si deosebit de vulnerabile la aceste efecte.

In conditiile aparitiei efectelor schimbarilor climatice, toate speciile vor fi drastic testate in ceea ce priveste abilitatile acestora de adaptare, iar gasirea resurselor genetice la nivel populational constituie baza pentru generarea de noi specii.

Padurile joaca un rol important in regularizarea debitelor cursurilor de apa, in asigurarea calitatii apei si in protejarea unor surse de apa importante pentru comunitatile locale fara alte surse alternative de asigurare a apei. Pentru diminuarea fenomenelor negative datorate taierilor ilegale sunt necesare masuri ferme de stopare a defrisarilor de orice fel si de crestere a suprafetei acoperite cu vegetatie forestiera, mai ales ca furtunile puternice au determinat in ultimii 17 ani, la nivelul fondului forestier national, doboraturi de peste 15 milioane m<sup>3</sup>.

Padurea are un aport important la reducerea continutului de dioxid de carbon. Gospodarirea padurii in vederea conservarii stocurilor de carbon existente in masa lemnoasa vie, prin controlul defrisarilor, protejarea padurilor in rezerve, schimbari in regimul de recoltare, prevenirea incendiilor si controlul folosirii pesticidelor sunt categorii de baza in activitatile de management ca mijloace potentiate de reducere a CO<sub>2</sub> in sectorul forestier.

Modelele utilizate pentru elaborarea scenariilor privind schimbarea climei in Romania indica o crestere a temperaturii aerului cu 2,4<sup>0</sup>C, o crestere a precipitatiilor in lunile reci si o

scadere a precipitatiilor in lunile calde. Modelele indica faptul ca padurile de molid si brad sunt mai putin afectate.

Cresterea intensitatii vantului si conditiile ce favorizeaza aparitia vijeliilor poate avea ca rezultat doboratori de arbori mai ales in zonele limitrofe.

Padurile de molid vor fi afectate de schimbarile climatice prin reducerea cantitatii de biomasa totala acumulata, mai ales in stadiile tinere si mature, la varste de sub 60 de ani si datorita cresterii incidentei atacurilor de insecte, fie cunoscute ca daunatori forestieri, fie specii de insecte existente care incep sa afecteze padurea (existau in fauna, dar nu vatamau), fie noi specii venite din zonele mai calde, in urma efectelor schimbarilor climatice.

In ceea ce priveste sanatatea umana, avand in vedere ca schimbarile climatice, manifestate prin valuri de caldura, zile friguroase, fenomene meteorologice extreme etc. au efecte negative asupra sanatatii, posibilitatea petrecerii timpului liber si a concediului intr-o zona cu poluare 0 si intr-un cadru natural de exceptie poate oferi alternativa care sa conduca la refacerea tonusului si eliminarea stresului provocat de fenomenul de incalzire globala.

In domeniul turismului, factorii climatici reprezinta elementul-cheie de atractie pentru turistii sositii in destinatiile montane, iar grosimea si durata stratului de zapada reprezinta punctul forte al unei statiuni montane destinate sporturilor de iarna.

In zona montana, cele mai afectate de efectele schimbarilor climatice sunt statiunile pentru sporturi de iarna. Cresterea temperaturilor va determina reducerea sezonului turistic, iar oportunitatile pentru efectuarea de activitati sportive si recreative se vor diminua. Ca urmare, se va crea o mai mare presiune asupra zonelor aflate la altitudini mai ridicate. Simultan sezonul de vara va inregistra o cerere mai mare, cu efecte negative asupra mediului si cu depasirea capacitatii turistice de suport a anumitor zone.

In Romania, destinatiile cele mai cunoscute pentru sporturi de iarna sunt cele de pe Valea Prahovei unde reducerea precipitatiilor sub forma de zapada s-a resimtit deja in ultimii ani, iar operatorii de turism au inregistrat scaderi ale numarului de turisti. S-a observat ca statiunile montane care nu au alternative de petrecere a timpului in sezonul rece au resimtit mai puternic efectele schimbarilor climatice.

Masurile adoptate de elaboratorii Amenajamentului Silvic si ai raportului de mediu pentru reducerea impactului generat de activitatea analizata in contextul fenomenului de incalzire globala sunt:

- Mentinerea integritatii fondului forestier;
- Promovarea tipurilor naturale fundamentale de padure prin aplicarea de tratamente bazate pe regenerarea naturala, asigurandu-se astfel viitoare arborete adaptate conditiilor climatice specifice zonei;
- Asigurarea conservarii genofondului necesar realizarii de arborete stabile si valoroase capabile sa si exercite functiile de protectie a mediului;
- Favorizarea formarii de arborete cu structuri optime sub raport ecologic și genetic, în conformitate cu legile de structurare și funcționare a ecosistemelor forestiere, în vederea creșterii eficacității funcționale a pădurilor, prin aplicarea lucrarilor de ingrijire si conducere a arboretelor.

Avand in vedere masurile si recomandarile de mai sus, consideram ca evolutiv, calitatea aerului atmosferic in zona nu va fi afectata.

### **2.1.9. Diversitatea biologică**

Conceptul de biodiversitate sau diversitate biologică a fost definit pentru prima dată în contextul adoptării unui nou instrument internațional de mediu, în cadrul Summit-ului Pământului UNCED din 1992 de la Rio de Janeiro. Acesta semnifică diversitatea vieții de pe pământ și implică patru nivele de abordare: diversitatea ecosistemelor, diversitatea speciilor, diversitatea genetică și diversitatea etnoculturală.

Din punct de vedere conceptual, biodiversitatea are valoare intrinsecă acesteia asociindu-i-se însă și valorile ecologică, genetică, socială, economică, științifică, educațională, culturală, recreațională și estetică. Reprezentând condiția primordială a existenței civilizației umane, biodiversitatea asigură sistemul suport al vieții și al dezvoltării sistemelor socio-economice. În cadrul ecosistemelor naturale și seminaturale există stabilite conexiuni intra – și interspecifice prin care se realizează schimburile materiale, energetice și informaționale ce asigură productivitatea, adaptabilitatea și reziliența acestora.

Aceste interconexiuni sunt extrem de complexe, fiind greu de estimat importanța fiecărei specii în funcționarea acestor sisteme și care pot fi consecințele diminuării efectivelor acestora sau a dispariției, pentru asigurarea supraviețuirii pe termen lung a sistemelor ecologice, principalul furnizor al resurselor de care depinde dezvoltarea și bunăstarea umană. De aceea, menținerea biodiversității este esențială pentru asigurarea supraviețuirii oricăror forme de viață, inclusiv a oamenilor.

Valoarea economică a biodiversității devine evidentă prin utilizarea directă a componentelor sale: resursele naturale neregenerabile – combustibili fosili, minerale etc. și resursele naturale regenerabile – speciile de plante și animale utilizate ca hrană sau pentru producerea de energie sau pentru extragerea unor substanțe, cum ar fi cele utilizate în industria farmaceutică sau cosmetică. În prezent nu se poate spune că se cunosc toate valențele vreunei specii și modul în care ele pot fi utilizate sau accesate în viitor, astfel că pierderea oricăreia dintre ele limitează oportunitățile de dezvoltare a umanității și de utilizare eficientă a resurselor naturale.

La fel de important este rolul biodiversității în asigurarea serviciilor oferite de sistemele ecologice, cum ar fi reglarea condițiilor pedo-climatice, purificarea apelor, diminuarea efectelor dezastrelor naturale etc. Costurile pierderii sau degradării biodiversității sunt foarte greu de stabilit, dar studiile efectuate până în prezent la nivel mondial arată că acestea sunt substanțiale și în creștere.

În primul raport al proiectului privind evaluarea economică a ecosistemelor și biodiversității la nivel internațional și publicat în 2008 se estimează că pierderea anuală a serviciilor ecosistemice reprezintă echivalentul a 50 de miliarde EUR și că, până în 2050, pierderile cumulate în ceea ce privește bunăstarea se vor ridica la 7% din PIB. Deși nu se poate stabili o valoare directă a biodiversității, valoarea economică a bunurilor și serviciilor oferite de ecosisteme a fost estimată între 16 – 54 trilioane USD/anual (*Costanza et al., 1997*).

Valorile au fost calculate luând în considerare serviciile oferite de ecosisteme : producția de hrană, materii prime, controlul climei și al gazelor atmosferice, circuitul nutrienților, al apei, controlul eroziunii, formarea solului etc.

Valoarea medie a serviciilor oferite de ecosisteme - 35 trilioane USD/anual este aproape dublă față de produsul intern brut de la nivel mondial, estimat în același studiu la 18 trilioane USD/anual. Biodiversitatea are un rol important în viața fiecărei societăți, reflectându-se în cultura și spiritualitatea acestora (folclor, artă, arhitectură, literatură, tradiții și practici de utilizare a terenurilor și a resurselor etc.).

Valoarea estetică a biodiversității este o necesitate umană fundamentală, peisajele naturale și culturale fiind baza dezvoltării sectorului turistic și recreațional.

Din punct de vedere etic, fiecare componentă a biodiversității are o valoare intrinsecă inestimabilă, iar societatea umană are obligația de a asigura conservarea și utilizarea durabilă a acestora.



### 2.1.10. Arii protejate

Suprafața fondului forestier al U.P. I Agnita se suprapune integral cu aria de protecție specială avifaunistică **ROSPA0099 Podișul Hârtibaciului**, parte integrantă a rețelei Natura 2000.

Podișul Hârtibaciului - ROSPA0099 - a fost desemnat prin Hotărârea Guvernului nr. 1284 / 2007 ,cu modificările și completările ulterioare. Peste Podișul Hârtibaciului - ROSPA0099, se suprapun mai multe arii protejate printre care: “Rezervația de stejar pufos”-comuna Daneș, Rezervația monument la naturii Canionul Mihăileni“comuna Mihăileni, Pădurea de stejar și gorun de la Dosul Fânașului - ROSCI0143, Pădurea de stejar și gorun de pe Dealul Purcăretul - ROSCI0144 care sunt incluse integral în Podișul Hârtibaciului.

Având o suprafață destul de mare, Podișului Hârtibaciului și se suprapun parțial în proporții mai mari sau mai mici Hârtibaciu Sud – Est - ROSCI0303, Sighișoara Târnava Mare - ROSCI0227, Oltul Mijlociu-CibinHârtibaciu - ROSCI0132, Hârtibaciu Sud - Vest ROSCI0304 și Rezervația Naturală “Stejarii seculari de la Breite Municipiul Sighișoara”.

Situl cuprinde cea mai mare parte a Podișul Hârtibaciului, care este o subunitate a Podișului Târnavelor și cea mai întinsă subunitate a Podișului Transilvaniei. Teritoriul inclus în sit se desfășoară la altitudini cuprinse între 300 și 700 m, media de altitudine fiind de 528 m. Relieful se caracterizează prin culmi deluroase întrerupte de șei corespunzătoare suprafețelor de eroziune. Zonele umede sunt localizate pe râurile Târnava Mare și Hârtibaciu, care sunt principalele cursuri de apă din sit, și pe văile afluenților acestora, formând adesea zone inundabile și mlaștini.

Pe teritoriul sitului există și câteva acumulări de apă de origine antropică, cele mai mari fiind heleșteiele de la Brădeni-peste 170 ha, amenajate în scop piscicol pe locul unor vechi mlaștini. În toate aceste zone umede sunt foarte frecvente stufărișurile, care adesea sunt însoțite de mlaștini cu pipirig și bumbăcariță. Aceste asociații ocupă suprafețe întinse pe terenurile plane cu nivel ridicat al pânzei freatice din Valea Criș și Valea Mălâncrav. În compoziția comunităților acestor mlaștini intră și coada calului, rogozul și mlăștinița.

De-a lungul văilor, aceste zone umede sunt presărate cu arbuști și arbori aparținând diferitelor specii de arini, plopi, frasini, sălcii și răchite. În lunca Târnavei Mari zonele mlăștinoase au dispărut aproape complet ca urmare a lucrărilor de regularizare, păstrându-se doar câteva porțiuni mlăștinoase acoperite de vegetație specifică.

Prezentarea elementelor de interes conservativ:

Specii de interes comunitar prezente în sit: Ciocănitoare de grădini-Dendrocopos Syriacus, Creșteț de camp-Crex crex, Acvilă țipătoare mica-Aquila pomarina, Viespar-Pernis apivorus, Huhurez mare-Strix uralensis, Caprimulg-Caprimulgus europaeus, Ciocănitoare de stejar-Dendrocopos medius, Ciocănitoare cu spatele alb-Dendrocopos leucotos, Ghionoaie sură-Picus canus, Barză albă-Ciconia ciconia, Barză neagră-Ciconia nigra, Șerpar European-Circaetus gallicus, Ciocârlie de pădure-Lullula arborea, Erete de stof (Circus aeruginosus, Erete vânăt-Circus cyaneus, Fâsă de camp-Anthus campestris, Sfrâncioc cu frunte neagră-Lanius minor, Sfrâncioc roșiatic-Lanius collurio, Buhă mare-Bubo bubo, Rață roșie-Aythya nyroca, Bătăuș-Philomachus pugnax, Chirighiță cu obraji alb-Chlidonias hybridus, Cataligă-Himantopus himantopus, Stârc de noapte-Nycticorax nycticorax, Egretă albă-Egretta alba, Chiră de baltă-Sterna hirundo, Vânturel de seară-Falco vespertinus, Fluierar de mlaștină-Tringa glareola.

Această arie protejată a fost de prioritate numărul 1 dintre cele 68 de situri propuse de Grupul Milvus în 22 de județe ale țării. Situl conține o populație importantă pe plan global a cristelului de camp-Crex crex, iar populații importante ale zece specii de păsări care sunt amenințate Uniunii Europene: acvilă țipătoare mica-Aquila pomarina, viespar-Pernis apivorus,

huhurez mare-*Strix uralensis*, caprimulg-*Caprimulgus europaeus*, ciocănitoare de stejar-*Dendrocopos medius*, ciocănitoarea de grădini-*Dendrocopos syriacus*, ghionoaie sură-*Picus canus*, ciocârliă de pădure-*Lullula arborea*, sfrâncioc roșiatic-*Lanius collurio*.

Situl a fost desemnat pentru conservarea efectivelor populaționale a 28 de specii de păsări protejate în spațiul european, întreaga avifaună a Podișului Hârtibaciului fiind formată din peste 160 de specii. În cadrul acestei componente faunistice sunt bine reprezentate păsările de pădure, păsările specific habitatelor de tufărișuri și pajștilor, dar și speciile caracteristice zonelor umede.

Heterogenitatea habitatelor este o caracteristică a acestui sit, consecință a suprafeței foarte mari a sitului, dar și a modului tradițional de utilizare și gestionare a terenurilor care s-a păstrat încă din evul mediu timpuriu și continuă în prezent. Dintre păsările protejate, cristelul de câmp este specie de interes conservativ global, iar următoarele nouă specii sunt amenințate la nivelul Uniunii Europene: viespar, huhurez mare, caprimulg, ciocănitoare de stejar, ciocănitoare de grădini, ghionoaie sură, ciocârliă de pădure, sfrâncioc roșiatic și acvilă țipătoare mică. Sunt remarcabile chiar la nivel național efectivele cuibăritoare ale cristelului de câmp, ciocârliiei de pădure, sfrânciocului roșiatic și viesparului. Situl se află printre primele zece din țară în ordinea ca importanță pentru conservarea ghionoaiei sure. Este semnificativ din punct de vedere cantitativ și efectivul cuibăritor al ciocănitorei de stejar.

Populații mari cuibăritoare în sit au și două specii răpitoare de noapte, buha și huhurezul mare. Pentru toate aceste specii forestiere este foarte importantă prezența în interiorul sitului a două arii protejate de interes național, respectiv rezervațiile naturale Pădurea de stejar pufos de la Criș-Daneș și Stejarii multisekulari de la Breite, de lângă Sighișoara. Aceasta din urmă este o rezervație unică în țară datorită prezenței a peste 300 de stejari multisekulari într-un habitat de pajște împădurită aproape complet dispărut din restul Europei.

O altă specie care cuibărește în aceste păduri este acvila țipătoare mică, specie care a devenit pasărea emblematică pentru acest sit. Îndeplinirea tuturor cerințelor ecologice ale acestei specii periclitată este reflectată în numărul mare de perechi cuibăritoare, motiv pentru care acest sit a devenit un punct focal pentru conservarea speciei la nivel național. Luând în considerare că pe teritoriul României cuibărește 22% din populația globală a acestei specii, importanța sitului pentru conservarea speciei ajunge să depășească granițele țării. Includerea lacurilor de la Brădeni, un loc important pentru păsările de apă atât în timpul sezonului de cuibărit cât și în timpul pasajului, sporește rolul acestui sit în cadrul rețelei Natura 2000 din România. Deși la nivelul întregului sit zonele umede ocupă suprafețe reduse, aici trăiesc circa 80 de specii de păsări, cele mai multe dintre ele fiind specii de pasaj.

Atât primăvara cât mai ales toamna situl este tranzitat de peste 20000 de exemplare aparținând diferitelor specii de păsări legate de mediul acvatic. Ecosistemele de pădure sunt cel mai bine reprezentate, ele acoperind 39% din suprafața sitului. Sunt dispuse de-a lungul culmilor de deal și sunt extrem de heterogene în ceea ce privește vârsta și compoziția în specii de arbori, fiind în marea lor majoritate păduri naturale. În locuri greu accesibile din văi abrupte sunt prezente păduri bătrâne în care există cantități foarte mari de lemn mort, ceea ce le face extrem de importante pentru ciocănitore, în vederea hrănirii sau a cuibăritului.

Dintre aceste specii care se hrănesc aproape în exclusivitate cu insecte xilofage se remarcă în mod deosebit ciocănitoarea de stejar, ale cărei populații ajung la 1300 de perechi cuibăritoare. Sunt prezente și câteva sute de exemplare cuibăritoare de ghionoaie sură, ciocănitoare de grădină și ciocănitoare cu spate alb. Toate aceste populații sunt rezidente în pădurile din sit.

În habitatele forestiere cele mai frecvent întâlnite specii sunt carpenul, gorunul, fagul, cireșul sălbatic, jugastrul și stejarul pedunculat. În stratul arbustiv al acestor păduri vegetează alunul, sângerul și lemnul câinesc, iar în stratul ierbos sunt comune rogozul, pochivnicul și vinarița. Comună în sit este și asociația de gorun, tei pucios, stejar pedunculat, cer, ulm și mai multe specii de paltini, dar și asociația de fag, carpen, cireș sălbatic, paltin, ulm, frasin și tei

pucios. În toate aceste habitate forestiere trăiesc circa 44 de specii. Păsările care cuibăresc pe solul lizierelor precum caprimulgul și mai ales ciocârlia de pădure realizează densități mari, fiind foarte întâlnite în sit.

Efectivele populaționale ale acestor două specii de insectivore sunt impresionante, ajungând până la 900 de perechi în cazul caprimulgului și peste 15000 de perechi în cazul ciocârliei de pădure. Dintre păsările de pradă este foarte frecvent întâlnit viesparul. Acesta este larg răspândit în special pe văile largi cu versanți despăduriți unde se întâlnesc între 100 și 120 de perechi cuibăritoare. Huhurezul mare este o pasăre de pradă nocturnă cu efective formate din 80-110 perechi cuibăritoare rezidente în pădurile de foioase ale sitului. Buha este o altă specie de prădător nocturn care este prezentă în special în pădurile din jurul râpelor mari. În acest sit au fost identificate în cadrul unor activități de inventariere a speciei un număr de cel puțin 35-40 de teritorii aflate în special pe Valea Șaeș. Efectivele foarte mari prezente în condiții bune de habitat au determinat acordarea unei stări excelente de conservare pentru populația de buhă din sit. Șerparul este o specie de răpitor diurn care cuibărește cu efective mici, 2-4 perechi, dar constante, în condiții optime de habitat și cu o ofertă trofică abundentă. Populația acestei specii are în sit o stare favorabilă de conservare. Alte specii de răpitoare diurne care cuibăresc în sit sunt șorecarul comun, uliul păsărar, uliul porumbar, vânturelul roșu și șoimul rândunelelor, iar dintre răpitoarele de noapte se întâlnesc frecvent ciușul, ciuful de pădure, striga și cucuveaua. Doar iarna se pot vedea și exemplare de erete vânăt. Toate aceste răpitoare diurne sau nocturne se bazează pe oferta trofică bogată generată de mozaicul de habitate, în care abundența cea mai mare o au șoarecele de pădure și șoarecele de câmp, alături de care se mai găsesc și alte rozătoare și insectivore. Prezența habitatului optim de cuibărit alături de existent unei oferte bogată de hrană au realizat premizele menținerii în acest sit a unei populații semnificative numeric de acvilă țipătoare mică, formată din 70-90 de perechi. Această specie care odinioară era una dintre cele mai larg răspândite și mai numeroase pasări de pradă din țară a suferit un declin semnificativ la nivel național și global din cauza puternicei presiuni antropice manifestate prin împușcare, distrugerea cuiburilor, degradarea habitatelor de cuibărit, intoxicarea cu pesticide și reducerea resurselor trofice.

În urma celor mai recente studii, populația de acvilă țipătoare mică din România este estimată între 2000 și 2300 de perechi, reprezentând aproximativ 22% din populația speciei la nivelul Uniunii Europene și 10% din întreaga populație la nivel global. În acest context, situl, prin efectivele de acvilă țipătoare mică ce cuibăresc aici, reprezintă unul din punctele focale ale conservării speciei. Acesta este și motivul pentru care a fost ales printre cele trei situri cheie în care se derulează un proiect axat pe această specie. În biologia acvilei țipătoare mici, aleasă și emblema sitului, un rol important îl au zonele de pășune, terenurile cultivate și pajiștile umede, pe care le folosește ca terenuri de vânătoare, prada sa fiind formată din șoareci de câmp, hârciogii, popândăi, broaște, ciocârlii, presuri, prepelițe, șopârle, șerpi și chiar lăcuste mari. Pajiștile pe care găsește astfel de specii sunt bine reprezentate în sit, fiind formate din părușcă, iarba calului, salvie, frâsinel, brăbănoc, ruscuță de primăvară, coada mielului și orhidee, precum ploșnițoasă și untul vacii.

Pajiștile umede sunt dominate de iarba albastră, fiind prezente și pălămida, sorbestreaua și iarba îngerilor. Și acestea sunt bogate în specii de orhidee precum mlăștinița, mâna Maicii Domnului, orhideea de mlaștină sau bujorelul. Toate aceste pajiști sunt foarte importante din punct de vedere conservativ prin populația de cristel de câmp care cuibărește aici și care este reprezentată printr-un număr impresionant de perechi cuibăritoare cuprins între 150 și 250. Această prezență semnificativă atribuie un rol important sitului în protejarea acestei specii de interes conservativ la nivel global.

Caracteristică pentru sit este și prezența arbuștilor în cadrul pajiștilor, realizând un mozaic deosebit de important pentru hrănirea și cuibăritul mai multor specii de interes european pentru conservare. Tufărișurile de porumbar și păducel sunt relativ comune aici, alături de aceste specii

fiind frecvente și măceșul, lemnul căinesc, cornul și socul. În aceste habitate deschise întrepătrunse de tufărișuri trăiesc 69 de specii de păsări, unele dintre ele generaliste, altele strict dependente de aceste zone.

Se remarcă fâsa de câmp, sfrânciocul roșiatic și sfrânciocul cu frunte neagră, toate trei fiind specii protejate la nivel european. Populația de sfrâncioc roșiatic, formată dintr-un număr impresionant de perechi cuibăritoare-34000- 38000 de perechi, reprezintă una dintre cele mai mari la nivelul tuturor siturilor din țară.

De asemenea, suprafața fondului forestier al U.P. I Agnita se suprapune parțial și cu aria specială de conservare **ROSAC0227 Sighișoara – Târnava Mare**, parte integrantă a rețelei Natura 2000.

Zona se încadrează în Podiului Târnavelor și parțial Podiul Hârtibaciului, acestea caracterizându-se printr-un relief colinar-deluros, cu văi însoite de terase și lunci bine individualizate. Actuala înfățișare a reliefului este de podiș puternic fragmentat de văi – culoare cu interfluvii care se mențin în general în jur de 500 – 550 m și numai în mod excepțional ajung la valori de circa 700 m (Pădurea Dumbrava, 642 m, altitudinea maxima fiind de 839m - Dl. Pietri). Eroziunea intensă, generate de colectarea apelor de către Târnava Mare și râul Hârtibaci, a fărâmițat vechea suprafață de eroziune, reducând-o la interfluvii înguste dispuse paralel. Interfluviiile sunt asimetrice de tip cuestă, a căror pantă lină se grefează aproximativ pe un strat dur (gresie), înclinând la fel cu el, iar versanții abrupti reteză în cap un număr de cel puțin două straturi (argilă, marne nisipoase).

Frecvența mare a cuestelor dispuse în șiruri paralele care însoțesc Târnava Mare, fragmentate de văi subsecvente, reprezintă o consecință a adaptării reliefului la structuri de domuri și branhianticinale. În ansamblu, suportul geo-structural a impus prezența unor biotopuri specifice bine individualizate, favorizând existența unor ecosisteme variate bine conservate. La acest fapt se adaugă gradul relativ scăzut al presiunii antropice, zona fiind puțin populată, exploatarea biologică încadrându-se în liniile unei dezvoltări durabile.

Temperatura medie anuală se încadrează în izoterma de 90 C. Aceasta coroborată cu o expunere dominant vestică/estică a versanților și cu valorile relative ridicate ale radiației globale induce dezvoltarea sezonului vegetativ pe cca 195 zile – ca factor de favorabilitate pentru starea și evoluția habitatelor și ale speciilor de interes conservativ.

Utilizarea tradițională a terenurilor a păstrat o diversitate biologică ridicată. Aria este de importanță internațională, având în vedere că probabil ultimele pajști de mare întindere în Europa sunt perfect funcționabile din punct de vedere ecologic. Managementul tradițional a stabilit un echilibru între activitățile umane și natură, acesta rămânând neschimbată din evul mediu. Studiile efectuate pentru ADEPT cu ajutorul WWF DCB arată că aria cuprinde numeroase specii de faună și floră, care sunt periclitate la nivel național și internațional aici fiind incluse:

Floră:

- 10 taxoni vegetali periclitați în Europa, incluși în anexele Directivei Habitate și ale Conveniei de la Berna (inclusiv *Larix polonica*, angelica, arnica, papucul doamnei, *Echium rossicum*, narcisele, dedieii)
- 77 taxoni periclitați la nivel național, incluși în Lista Roie națională de Faună
- 23 specii de mamifere periclitate în Europa și protejate prin Directiva Habitate și Convenia de la Berna, incluzând lupul., ursul, pisica sălbatică, vidra
- 55 specii de păsări periclitate în Europa, incluse în Directiva Păsări și Convenia de la Berna, incluzând uliul păsărar, uliul porumbar, cârstelul de câmp și 76 specii protejate la nivel național

- 10 specii de reptile și amfibieni protejate prin Directiva Habitate și Convenia de la Berna, incluzând buhaiul de baltă cu burtă roșie
- 11 specii protejate de pesti prin Directiva Habitate și Convenia de la Berna
- 600 specii de fluturi sunt descrise în cadrul acestui spațiu - 6 fiind protejate prin Directiva Habitate și Convenia de la Berna și 22 protejate la nivel național.

În acest spațiu diversitatea culturilor agricole coexistă cu o bogată biodiversitate naturală atât sub aspect cantitativ cât și calitativ.

Aria sitului este de 89264,90 hectare, cu o populație de cca. 19000 locuitori, repartizată în 30 sate puțin extinse în suprafață. Populația încă trăiește în strânsă legătură și peisajul înconjurător, care include pășunile cele mai bogate ale Europei și întinsele păduri caducifoliolate. Aici există multe habitate și specii ce sunt în Lista Roșie IUCN și de asemenea au un statut prioritar în Directiva Habitate, inclusiv cele mai mari populații de carnivore mari din etajul deluros (urs și lup).

**2.1.10.1. Date despre speciile și habitatele de interes comunitar prezente pe suprafața amenajamentului silvic**

Din analiza hărților de distribuție din *Planul de management al ariilor naturale protejate ROSPA0099 Podișul Hârtibaciului, ROSCI0227 Sighișoara-Târnava Mare, ROSCI0144 Pădurea de gorun și stejar de pe Dealul Purcăreșului, ROSCI0143 Pădurea de gorun și stejar de la Dosul Fânașului, ROSCI0132 Oltul Mijlociu-Cibin-Hârtibaciu, ROSCI0303 Hârtibaciu Sud-Est, ROSCI0304 Hârtibaciu Sud-Vest, Rezervația Naturală "Stejarii seculari de la Breite municipiul Sighișoara", Rezervația "Canionul Mihăileni", "Rezervația de stejar pufos" - sat Criș*, aprobat prin OMMAP nr. 1166/2016, coroborat cu corespondența între tipurile de pădure naturale (descrise de Pașcovchi și Leandru în 1958) și cele de habitate de importanță comunitară („habitate Natura 2000”), realizată conform lucrării „Habitatele din România – Modificări conform amendamentelor propuse de România și Bulgaria la Directiva Habitare (92/43/EEC)” (Doniță et al. 2005b), pe suprafața planului Amenajamentului Silvic al U.P. I Agnita se regăsesc următoarele tipuri de habitate de interes comunitar, prezentate tabelar.

Analiza habitatelor și speciilor de interes comunitar s-a făcut la nivelul suprafeței aflate în interiorul ariei speciale de conservare **ROSAC0227 Sighișoara – Târnava Mare** și al ariei de protecție specială avifaunistică **ROSPA0099 Podișul Hârtibaciului**.

Pe baza observațiilor din teren și a analizei informațiilor din *Planul de management al ROSAC0227 Sighișoara – Târnava Mare și ROSPA0099 Podișul Hârtibaciului*, din **Obiectivele Specifice de Conservare**, din literatura de specialitate și din hărțile de distribuție ale habitatelor și speciilor de interes comunitar prezentate pe site-ul M.M.A.P., s-a putut constata că o parte dintre specii cu toate că sunt prezente în interiorul limitelor ariei speciale de conservare **ROSAC0227 Sighișoara – Târnava Mare** și al ariei de protecție specială avifaunistică **ROSPA0099 Podișul Hârtibaciului** nu se regăsesc în aria studiată a planului Amenajamentului Silvic al U.P. I Agnita, în acele sectoare ale siturilor care se suprapun cu U.P. I Agnita neexistând habitate corespondente care să asigure o favorabilitate a habitării acestor specii.

| Sit N2000   | Habitate naturale Romania |   |  |  |           | Habitate Natura 2000                                       |           |
|---|---------------------------|---|--|--|-----------|--|-----------|
|   | Cod                       | Corespond. Habitate Romania   | Tip pădure   | u.a.   | Supraf ha | Denumire   | Supraf ha |
| ROSAC0227   | R4118                     | Păduri dacice de fag ( <i>Fagus sylvatica</i> ) și carpen ( <i>Carpinus betulus</i> ) cu <i>Dentaria bulbifera</i>  | 4211 Faget de deal cu flora de mull (Ps)                         | 24 E, 24 F, 35 C   | 7,52      | 9130 Păduri de fag de tip <i>Asperulo - Fagetum</i>        | 329,44    |
|   |                           |   | 4243 Făget de deal cu <i>Festuca drymeia</i> (Pm)                | 27 C, 27 F, 28 C, 29 F   | 228,53    |  |           |
|   |                           |   | 4311 Fageto-carpinet cu flora de mull (Ps)                       | 31 A, 31 B, 32 A   | 41,60     |  |           |
|   |                           |   | 4312 Fageto-carpinet cu flora de mull (Pm)                       | 24 D, 27 H   | 2,77      |  |           |
|   | R4120                     | Păduri moldave mixte de fag ( <i>Fagus sylvatica</i> ) și tei argintiu ( <i>Tilia tomentosa</i> ) cu <i>Carex brevicollis</i>                                   | 4331 Faget amestecat cu flora de mull (Pm)                       | 24 B, 25 A, 27 D, 29 C, 29 D, 29 E, 29 J, 35 A, 27 I, 24 G, 25 B, 27 P, 29 H, 34, 36, 32 B, 32 C, 33 | 220,83    |  |           |
|   | R4138                     | Păduri dacice de gorun ( <i>Quercus petraea</i> ) și stejar pedunculat ( <i>Quercus robur</i> ) cu <i>Acer tataricum</i>  | 5411 Goruneto-stejaret, de productivitate mijlocie (Pm)          | 26 B, 27 O, 27 R, 28 B, 28 F, 29 B   | 11,23     | 9110* Păduri stepice euro-siberiene de <i>Quercus spp.</i> | 11,23     |
|   | R4128                     | Păduri getice – dacice de gorun ( <i>Quercus petraea</i> ) cu <i>Dentaria bulbifera</i>   | 5113 Gorunet cu flora de mull de productivitate mijlocie (Pm)    | 30 A, 30 B, 30 C, 30 D, 30 E, 27 N, 32 D, 26 A   | 34,69     | 91Y0 – Păduri dacice de stejar și carpen                   | 43,29     |
|   | R4124                     | Păduri dacice de gorun ( <i>Quercus petraea</i> ), fag ( <i>Fagus sylvatica</i> ) și carpen ( <i>Carpinus betulus</i> ) cu <i>Lathyrus hallersteinii</i>        | 5313 Goruneto-sleau cu fag, de productivitate mijlocie (Pm)      | 24 A, 27 A, 27 B, 27 E   | 6,98      |  |           |
|   | R4126                     | Păduri moldave mixte de gorun ( <i>Quercus petraea</i> ), fag ( <i>Fagus sylvatica</i> ) și tei argintiu ( <i>Tilia tomentosa</i> ) cu <i>Carex brevicollis</i> | 5511 Stejareto-goruneto-sleau, de productivitate superioara (Ps) | 29 A   | 1,62      |  |           |
|   | R4129                     | Păduri dacice de gorun ( <i>Quercus petraea</i> ) și fag ( <i>Fagus sylvatica</i> ) cu <i>Festuca drymeia</i>   | 5231 Goruneto-faget cu <i>Festuca drymeia</i> (Pm)               | 27 J, 27 Q, 29 G, 24 C   | 3,79      | R0 - fără corespondență                                    | 10,14     |
| 5131 Gorunet de coasta cu graminee și <i>Luzula luzuloides</i> (Pm) |                           |   | 27 K, 27 L, 27 M, 28 D, 28 E                                     | 6,35   |           |  |           |

| Habitat / Specie   | Localizare habitat / specie  | Mărimea populației (la nivel de sit) | Informații cuantificate privind prezența indivizilor (pe suprafața planului)                | Dinamica populației | Suprafața habitatului speciei (la nivel de sit) | Starea de conservare | Tendențe | Ecologia speciei | Sensibilitatea față de efectele generate de plan | Perspectiva schimbării climatice |
|--|--|--------------------------------------|---|---------------------|---|----------------------|----------|------------------|--|----------------------------------|
| <b>9130 Păduri de fag de tip Asperulo - Fagetum</b>        | u.a.: 24 E, 24 F, 35 C, 27 C, 27 F, 28 C, 29 F, 31 A, 31 B, 32 A, 24 D, 27 H, 24 B, 25 A, 27 D, 29 C, 29 D, 29 E, 29 J, 35 A, 27 I, 24 G, 25 B, 27 P, 29 H, 34, 36, 32 B, 32 C, 33 | -                                    | Pe suprafața planului Amenajamentului Silvic al U.P. I Agnita acest habitat ocupă 329,44 ha | -                   | 12709 ha (ROSAC0227)                            | bună (B)             | stabile  | -                | ne semnificativă                                 | stabile                          |
| <b>9110* Păduri stepice euro-siberiene de Quercus spp.</b> | u.a.: 26 B, 27 O, 27 R, 28 B, 28 F, 29 B   | -                                    | Pe suprafața planului Amenajamentului Silvic al U.P. I Agnita acest habitat ocupă 11,23 ha  | -                   | 1203 ha (ROSAC0227)                             | bună (B)             | stabile  | -                | ne semnificativă                                 | stabile                          |
| <b>91Y0 – Păduri dacice de stejar și carpen</b>            | u.a.: 30 A, 30 B, 30 C, 30 D, 30 E, 27 N, 32 D, 26 A, 24 A, 27 A, 27 B, 27 E, 29 A   | -                                    | Pe suprafața planului Amenajamentului Silvic al U.P. I Agnita acest habitat ocupă 43,29 ha  | -                   | 6171,12 ha (ROSAC0227)                          | bună (B)             | stabile  | -                | ne semnificativă                                 | stabile                          |



| Habitat / Specie           | Localizare habitat / specie | Mărimea populației (la nivel de sit) | Informații cuantificate privind prezența indivizilor (pe suprafața planului)   | Dinamica populației | Suprafața habitatului speciei (la nivel de sit)                                 | Starea de conservare | Tendențe | Ecologia speciei  | Sensibilitatea față de efectele generate de plan | Perspectivă schimbări climatice |
|----------------------------|-----------------------------|--------------------------------------|--|---------------------|---|----------------------|----------|---|--|---------------------------------|
| 1354 * <i>Ursus arctos</i> | u.a. 24 – 36                | necunoscută                          | specie nerezidentă pe suprafața planului dar cu habitat potențial reprezentat de întreaga suprafață a fondului forestier al U.P. I Agnita ce suprapune cu ROSAC0227 care este habitat favorabil pentru hrănire și odihnă a speciei | stabilă             | 32910,77 ha (întreaga suprafață de fond forestier la nivelul sitului ROSAC0227) | nefavorabilă         | stabile  | Este cel mai mare prădător din fauna României și a Europei, cu lungimea cap + trunchi = 1,5 - 2,5 m și înălțimea la greabăn = 1,5 m. Corpul are o constituție robustă, membrele și coada sunt scurte. Ochii și urechile sunt mici. Blana este de culoare cafeniu închisă, până la negricioasă pe spate și gălbuie pe abdomen. Hrana este constituită din ierburi, rădăcini, mușchi de pământ, ciuperci, fructe, furnici, șoareci, păsări. Mai puțin are succes la prinderea artiodactilelor - ciute, căprioare, capre negre, bune alergătoare. Ocazional, ursul atacă și mănâncă animale domestice. Preferă zonele împădurite, dar pentru căutarea hranei iese și în locuri deschise, intrând chiar și în localități. | nesemnificativă                                  | stabile                         |

| Habitat / Specie          | Localizare habitat / specie | Mărimea populației (la nivel de sit) | Informații cuantificate privind prezența indivizilor (pe suprafața planului)   | Dinamica populației | Suprafața habitatului speciei (la nivel de sit)                                 | Starea de conservare | Tendențe | Ecologia speciei   | Sensibilitatea față de efectele generate de plan | Perspectivă schimbări climatice |
|---------------------------|-----------------------------|--------------------------------------|--|---------------------|---|----------------------|----------|--|--|---------------------------------|
| 1352 * <i>Canis lupus</i> | u.a. 24 – 36                | necunoscută                          | specie nerezidentă pe suprafața planului dar cu habitat potențial reprezentat de întreaga suprafață a fondului forestier al U.P. I Agnita ce suprapune cu ROSAC0227 care este habitat favorabil pentru hrănire și odihnă a speciei | stabilă             | 32910,77 ha (întreaga suprafață de fond forestier la nivelul sitului ROSAC0227) | nefavorabilă         | stabile  | Carnivor de talie mare, cu lungimea cap + trunchi = 800 - 1000 mm; înălțimea la greabăn = 850 - 950 mm; coada = 300 - 400 mm. Botul este scurt și ascuțit. Urechile sunt întotdeauna drepte. Coada nu este niciodată ridicată sau rulată pe spate, cum se întâmplă la unele rase de câini. Culoarea blănii este destul de uniformă, cafeniu-cenușie pe spate și ceva mai deschisă, pe abdomen. Se hrănește cu iepuri, păsări și rozătoare, astfel populațiile acestor specii sunt menținute la un nivel ecologic optim și le și le curăță de indivizii bolnavi, cu tare și semne de degenerări. O influență selectivă o are și asupra populațiilor de căprioare, cerbi și capre negre. Preferă zonele împădurite, dar pentru căutarea hranei iese și în locuri deschise, intrând chiar și în localități. Adăposturile și le face pe sub lespezi de piatră și sub rădăcinile arborilor din pădurile compacte. De obicei, preferă locurile mai călduroase de la baza dealurilor și din zonele submontane, dar împădurite. A fost, însă, semnalat și până la 1160 m altitudine. | nesemnificativă                                  | stabile                         |

| Habitat / Specie           | Localizare habitat / specie                               | Mărimea populației (la nivel de sit) | Informații cuantificate privind prezența indivizilor (pe suprafața planului)  | Dinamica populației | Suprafața habitatului speciei (la nivel de sit)  | Starea de conservare     | Tendențe | Ecologia speciei  | Sensibilitatea față de efectele generate de plan | Perspectivă schimbări climatice |
|----------------------------|---|--------------------------------------|---|---------------------|--|--------------------------|----------|---|--|---------------------------------|
| 1083 <i>Lucanus cervus</i> | u.a. : 26 A, 27 A, 27 C, 27 F, 27 O, 29 F, 29 H, 30 C, 36 | necunoscută                          | conform ecologiei speciei, arboratele mature de stejar și gorun (vârsta > 80 ani) și amestecurile acestora din U.P. I Agnita reprezintă habitat favorabil pentru specie | stabilă             | Necunoscută (la nivelul sitului suprafața pădurilor de foioase din sit este de 40553 ha) | nefavorabilă (ROSAC0227) | stabile  | Este poate cel mai cunoscut coleopter în România, datorită mandibulelor hipertrofiate ale masculului care depășesc o treime din lungimea corpului, cât și a dimensiunilor, fiind cel mai mare gândac de la noi. Mediul său natural este cel al pădurilor bătrâne de cvercete cu arbori izolați. Se dezvoltă în stejar și gorun. | nesemnificativă                                  | stabile                         |

| Habitat / Specie   | Localizare habitat / specie   | Mărimea populației (la nivel de sit) | Informații cuantificate privind prezența indivizilor (pe suprafața planului)   | Dinamica populației | Suprafața habitatului speciei (la nivel de sit)  | Starea de conservare | Tendențe | Ecologia speciei  | Sensibilitatea față de efectele generate de plan | Perspectiva schimbării climatice |
|--|---|--------------------------------------|--|---------------------|--|----------------------|----------|---|--|----------------------------------|
| <b>1193 Bombina variegata</b>                                | u.a. 24 E, 24 F, 24 G, 27 D, 27 F, 27 Q, 28 C, 28 D, 28 F, 29 A, 29 B, 29 D, 29 E, 29 F, 29 G, 29 H, 29 J, 31 B, 32 A, 32 B, 33, 35 C, 36 | cel puțin 10000 exemplare adulte     | conform hărților de distribuție din PM și a hărților de distribuție ale habitatelor și speciilor de interes comunitar prezentate pe site-ul M.M.A.P., pe suprafața ua-urilor din U.P. I Agnita sunt prezente microhabitate potențiale în care se pot dezvolta bălți permanente sau temporare caracteristice acestei specii, ce reprezintă habitate de reproducere ale speciei (u.a.-urile cu panta medie < 15 grade) | stabilă             | necunoscută  | favorabilă           | stabile  | Specie de amfiban anur (broască) de talie mică, cu spatele rugos, cu negi prevazuți cu mici țepi. Dorsal colorația este brun deschisenușiu, cu pete mai închise. Ventral este colorată galben cu marmoratii gri-petrol, negricioase și uneori albe. Trăiește în zone de deal și munte în general între 200-1800 m altitudine, cu pantă până la 15 – 20 grade unde se pot dezvolta microhabitate de reproducere(bălți temporare/permanente), în și pe lângă bălți mici, șanțuri cu apă, pâraie și alte ape curgătoare. | nesemnificativă                                  | stabile                          |
| <b>A089 Aquila pomarina (Acvilă țipătoare mică)</b>          | u.a. 2 – 3, 24 – 42, 45 – 51, 54 – 62, 64, 66 – 84, 86 – 100, 117 – 118, 120, 124 – 128, 160, 178 – 183, 201 - 238                        | 202 perechi                          | conform hărților de distribuție din PM și conform ecologiei speciei, întreaga suprasfață de fond forestier a UP I Agnita reprezintă habitat favorabil pentru specie  | Stabilă             | Nu sunt date referitoare la suprafața habitatului speciei la nivelul sitului ROSPA0099 Podișul Hărtibaciului   | <i>Nefavorabilă</i>  | Stabile  | În România preferă pădurile de foioase și de rășinoase bătrâne din zonele de deal și din munții joși, dar este prezentă și în unele păduri de câmpie sau de luncă. Preferă pădurile de dimensiuni medii, cuibărind de regulă aproape de lizieră sau în vecinătatea unei poieni. Un factor important în alegerea zonelor de amplasare a cuiburilor este prezența zonelor deschise pentru hrănire în apropiere. Se hrănește în fânețe, pășuni, terenuri arabile și alte zone deschise.                                  | Nesemnificativă                                  | Stabile                          |
| <b>A239 Dendrocopos leucotos (Ciocănitoare cu spate alb)</b> | u.a. 2 – 3, 24 – 42, 45 – 51, 54 – 62, 64, 66 – 84, 86 – 100, 117 – 118, 120, 124 – 128, 160, 178 – 183, 201 - 238                        | Cel puțin 635                        | conform hărților de distribuție din PM și conform ecologiei speciei, întreaga suprasfață de fond forestier a U.P. I Agnita reprezintă habitat favorabil pentru specie  | stabilă             | Nu sunt disponibile informații privind suprafața habitatelor speciei. Trebuie clarificate suprafețele, compoziția și configurația habitatelor de cuibărit și hrănire | nefavorabilă         | stabile  | Preferă pădurile compuse din fag (Fagus sp.), mesteacăn (Betula sp.), paltin (Acer sp.), frasin (Fraxinus sp.), ulm (Ulmus sp.), plop (Populus sp.). Hrana este alcătuită mai ales din insecte, în principal din larvele care trăiesc în trunchiul copacilor. Mănâncă și omizi, fumici, iar uneori se hrănește și cu alune și fructe de pădure  | nesemnificativă                                  | stabile                          |

| Habitat / Specie  | Localizare habitat / specie  | Mărimea populației (la nivel de sit) | Informații cuantificate privind prezența indivizilor (pe suprafața planului)   | Dinamica populației | Suprafața habitatului speciei (la nivel de sit)  | Starea de conservare | Tendențe | Ecologia speciei  | Sensibilitatea față de efectele generate de plan | Perspectivă schimbări climatice |
|---|--|--------------------------------------|--|---------------------|--|----------------------|----------|---|--|---------------------------------|
| <b>A238</b><br><i>Dendrocopos medius</i><br>(Ciocănitoarea de stejar) | u.a. 2 – 3, 24 – 42, 45 – 51, 54 – 62, 64, 66 – 84, 86 – 100, 117 – 118, 120, 124 – 128, 160, 178 – 183, 201 - 238 | cel puțin 3232                       | conform hărților de distribuție din PM și conform ecologiei speciei, întreaga suprafață de fond forestier a U.P. I Agnita reprezintă habitat favorabil pentru specie | stabilă             | Nu sunt disponibile informații privind suprafața habitatelor speciei. Trebuie clarificate suprafețele, compoziția și configurația habitatelor de cuibărit și hrănire | nefavorabilă         | stabile  | Specia depinde în primul rând de prezența quercinetelor bătrâne, cu arbori de peste 30 cm diametru la înălțimea pieptului. Datele arată că specia evită tipurile de păduri, cu o compoziție de arbori din specii incluse în categoria „alte specii de arbori”. Hrana este alcătuită mai ales din insecte, în principal din larvele care trăiesc în trunchiul copacilor. Își caută hrana în primul rând în lemn mort, astfel sunt specii cu dependența cea mai mare față de existența în cantități mari a lemnului mort în păduri. | ne semnificativă                                 | stabile                         |
| <b>A321</b> <i>Ficedula albicollis</i><br>(Muscar gulerat)            | u.a. 2 – 3, 24 – 42, 45 – 51, 54 – 62, 64, 66 – 84, 86 – 100, 117 – 118, 120, 124 – 128, 160, 178 – 183, 201 - 238 | cel puțin 35095                      | conform hărților de distribuție din PM și conform ecologiei speciei, întreaga suprafață de fond forestier a U.P. I Agnita reprezintă habitat favorabil pentru specie | stabilă             | Nu sunt disponibile informații privind suprafața habitatelor speciei. Trebuie clarificate suprafețele, compoziția și configurația habitatelor de cuibărit și hrănire | nefavorabilă         | stabile  | Preferă pădurile de foioase, în special fâgetele și amestecurile de fag. Preferă pentru cuibărit copacii maturi, în scorburile cărora este amplasat cuibul  | ne semnificativă                                 | stabile                         |

| Habitat / Specie                                  | Localizare habitat / specie  | Mărimea populației (la nivel de sit) | Informații cuantificate privind prezența indivizilor (pe suprafața planului)   | Dinamica populației | Suprafața habitatului speciei (la nivel de sit)  | Starea de conservare | Tendențe | Ecologia speciei   | Sensibilitatea față de efectele generate de plan | Perspectivă schimbări climatice |
|---|--|--------------------------------------|--|---------------------|--|----------------------|----------|--|--|---------------------------------|
| <b>A072 <i>Pernis apivorus</i> (Viespar)</b>      | u.a. 2 – 3, 24 – 42, 45 – 51, 54 – 62, 64, 66 – 84, 86 – 100, 117 – 118, 120, 124 – 128, 160, 178 – 183, 201 - 238 | cel puțin 367                        | conform hărților de distribuție din PM și conform ecologiei speciei, întreaga suprafață de fond forestier a U.P. I Agnita reprezintă habitat favorabil pentru specie | stabilă             | Nu sunt disponibile informații privind suprafața habitatelor speciei. Trebuie clarificate suprafețele, compoziția și configurația habitatelor de cuibărit și hrănire | nefavorabilă         | stabile  | Viesparul este o specie caracteristică pădurilor de foioase cu poieni, aflate pe soluri ușoare și uscate, în care poate săpa ușor după hrană. Uneori poate fi văzut planând și utilizând curenții termici ascendenți, într-o poziție specifică. Cel mai adesea perechea își face un cuib nou în fiecare an, acesta fiind situat la înălțime într-un copac mare (în special fag, stejar sau pin), pe o ramură laterală. El este confecționat din crengi proaspete, care au încă frunze. Aceste crengi cu frunze verzi sunt adăugate permanent în timpul cuibăritului, pentru camuflarea cu succes a cuibului în coronamentul arborelui. | nesemnificativă                                  | stabile                         |
| <b>A220 <i>Strix uralensis</i> (Huhurez mare)</b> | u.a. 2 – 3, 24 – 42, 45 – 51, 54 – 62, 64, 66 – 84, 86 – 100, 117 – 118, 120, 124 – 128, 160, 178 – 183, 201 - 238 | 560 perechi                          | conform hărților de distribuție din PM și conform ecologiei speciei, întreaga suprafață de fond forestier a U.P. I Agnita reprezintă habitat favorabil pentru specie | Stabilă             | Nu sunt date referitoare la suprafața habitatului speciei la nivelul sitului ROSPA0099 Podișul Hârtibaciului   | Favorabilă           | Stabile  | Preferă pădurile de foioase, cu precădere cele de fag, fiind întâlnit și în cele de amestec. Unele populații cuibăresc în păduri pure de conifere și chiar în cele de stejar cu carpen.  | Nesemnificativă                                  | Stabile                         |

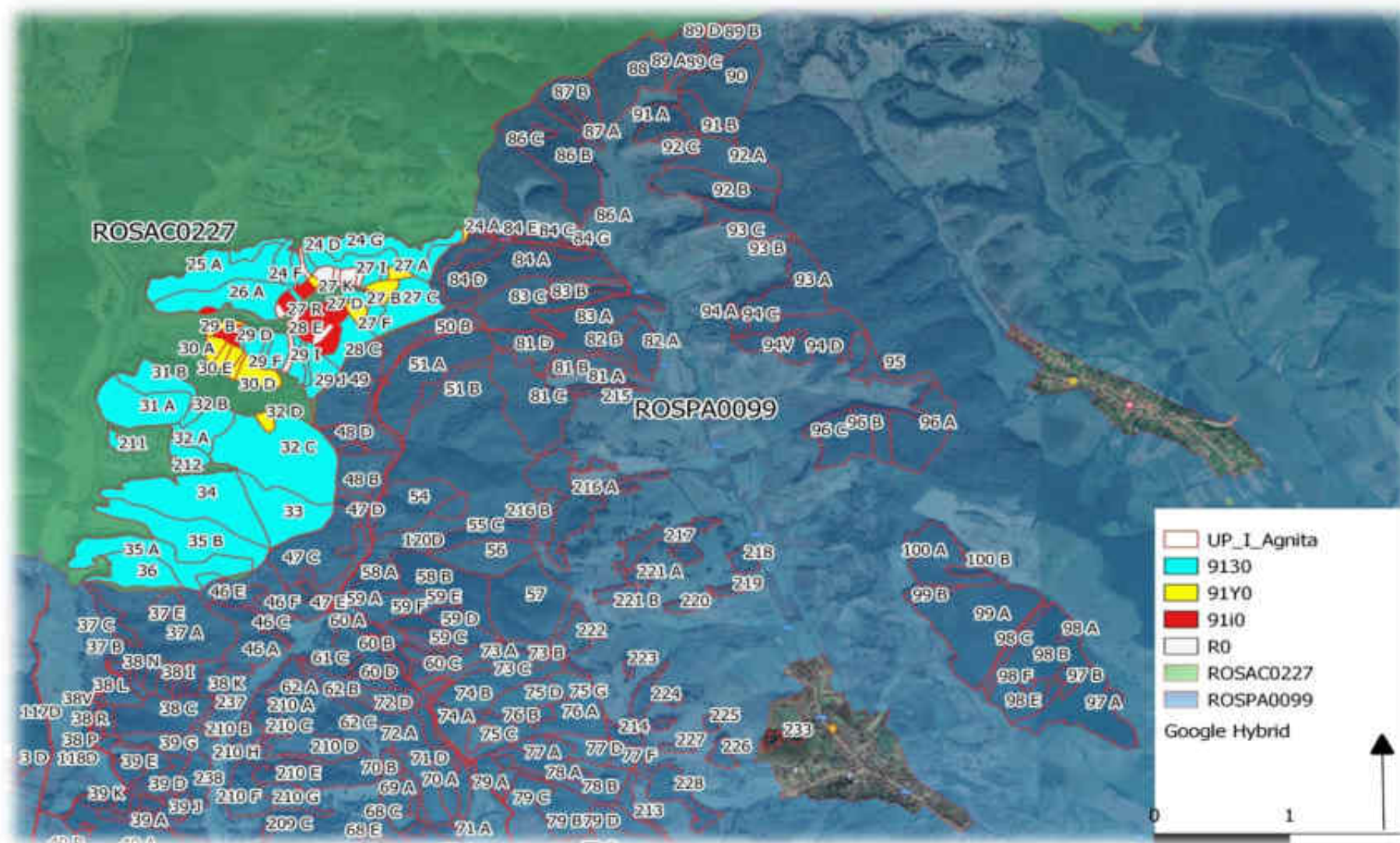
Din analiza datelor prezentate mai sus, se pot trage următoarele concluzii:

1. Pe suprafața fondului forestier al U.P. I Agnita ce se suprapune parțial cu **ROSAC0227 Sighișoara – Târnava Mare**, respectiv 394,10 ha, se regăsesc următoarele tipuri de habitate forestiere:
  - **9130 Păduri de fag de tip *Asperulo - Fagetum*** 329,44 ha (84%);
  - **91I0\* Păduri stepice euro-siberiene de *Quercus spp.*** 11,23 ha (3%);
  - **91Y0 – Păduri dacice de stejar și carpen** 43,29 ha (11%);
  - **R0 - fără corespondent Natura 2000** 10,14 ha (2%).
2. Speciile de carnivore mari, de interes comunitar, *Ursus arctos* și *Canis lupus*, au ca și habitat potențial favorabil de viețuire, întreaga suprafața a U.P. I Agnita ce se suprapune cu **ROSAC0227 Sighișoara – Târnava Mare – 394,10 ha**;
3. Specia de coleoptere de interes comunitar *Lucanus cervus* are ca și habitat potențial favorabil de viețuire, suprafața arboretelor de cvercinee și amestecuri cu acestea, cu vârsta peste 80 de ani, ce se suprapun cu **ROSAC0227 Sighișoara – Târnava Mare – 63,08 ha**;
4. Specia de amfibieni interes comunitar *Bombina variegata* are ca și habitat potențial favorabil de viețuire pe suprafața U.P. I Agnita ce se suprapune cu **ROSAC0227 Sighișoara – Târnava Mare**, u.a.-urile ce pot îndeplini condițiile de habitat specifice (în mod special, cele cu panta < 15 grade) – 121,90 ha;
5. Pe suprafața fondului forestier al U.P. I Agnita, speciile de păsări interes comunitar *Aquila pomarina*, *Dendrocopos leucotos*, *Dendrocopos medius*, *Ficedula albicollis* și *Pernis apivorus* și *Strix uralensis* au ca și habitat potențial favorabil de viețuire, întreaga suprafață a U.P. I Agnita ce se suprapune cu aria de protecție specială avifaunistică **ROSPA0099 Podișul Hârțibaciului**, respectiv 2510,90 ha.

La aceste concluzii s-a ajuns în urma corelării datelor și hărților de distribuție a habitatelor și speciilor din Planul de management, aprobat prin O.M.M.A.P. nr. 1156/2016 și hărțile de distribuție ale habitatelor și speciilor de interes comunitar prezentate pe site-ul M.M.A.P., cu datele oferite de Amenajamentul Silvic al U.P. I Agnita și informațiile culese în etapa de teren.

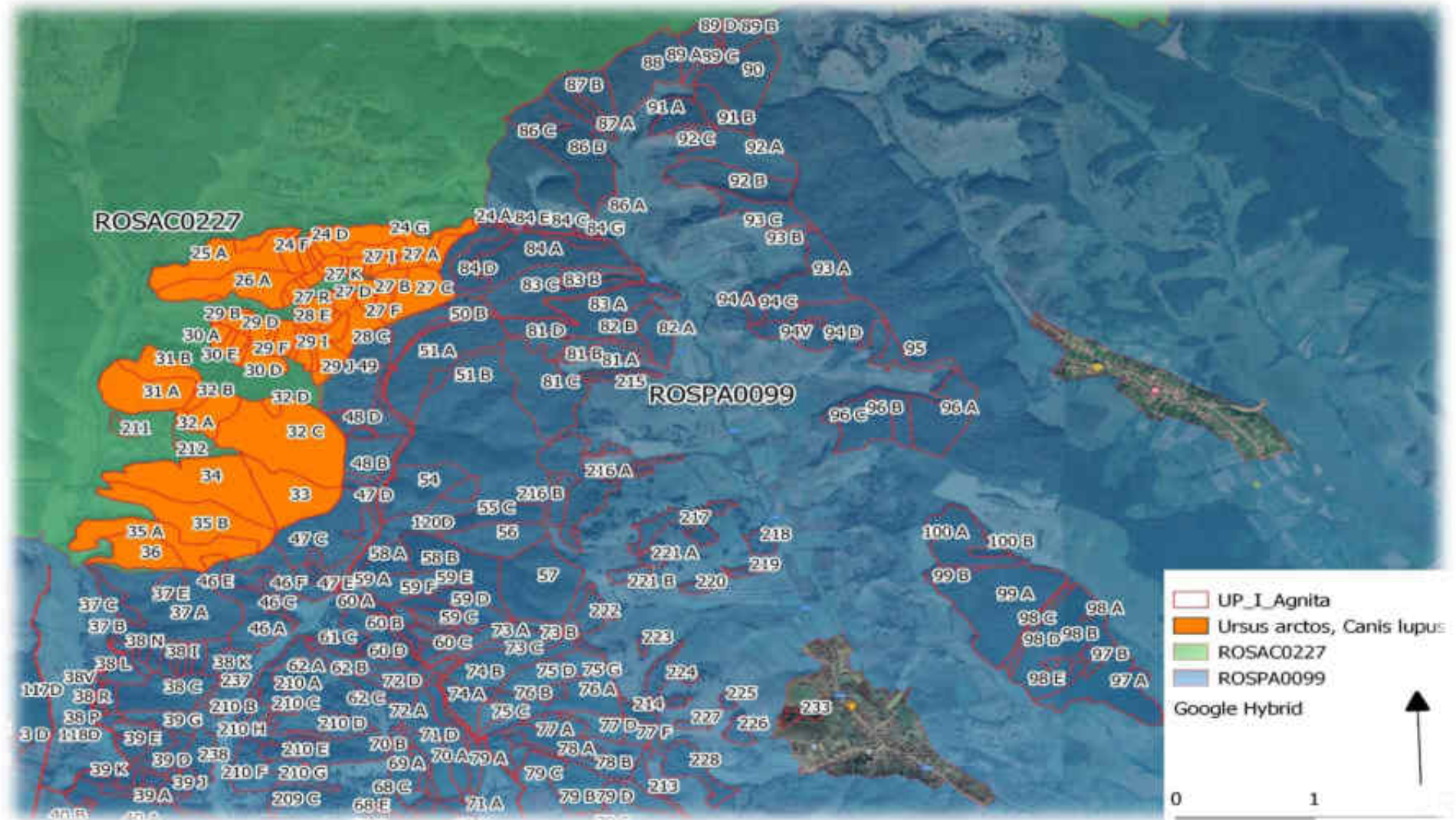


Hartă cu distribuția habitatelor forestiere de interes comunitar de pe suprafața planului Amenajamentului Silvic al U.P. I Agnita

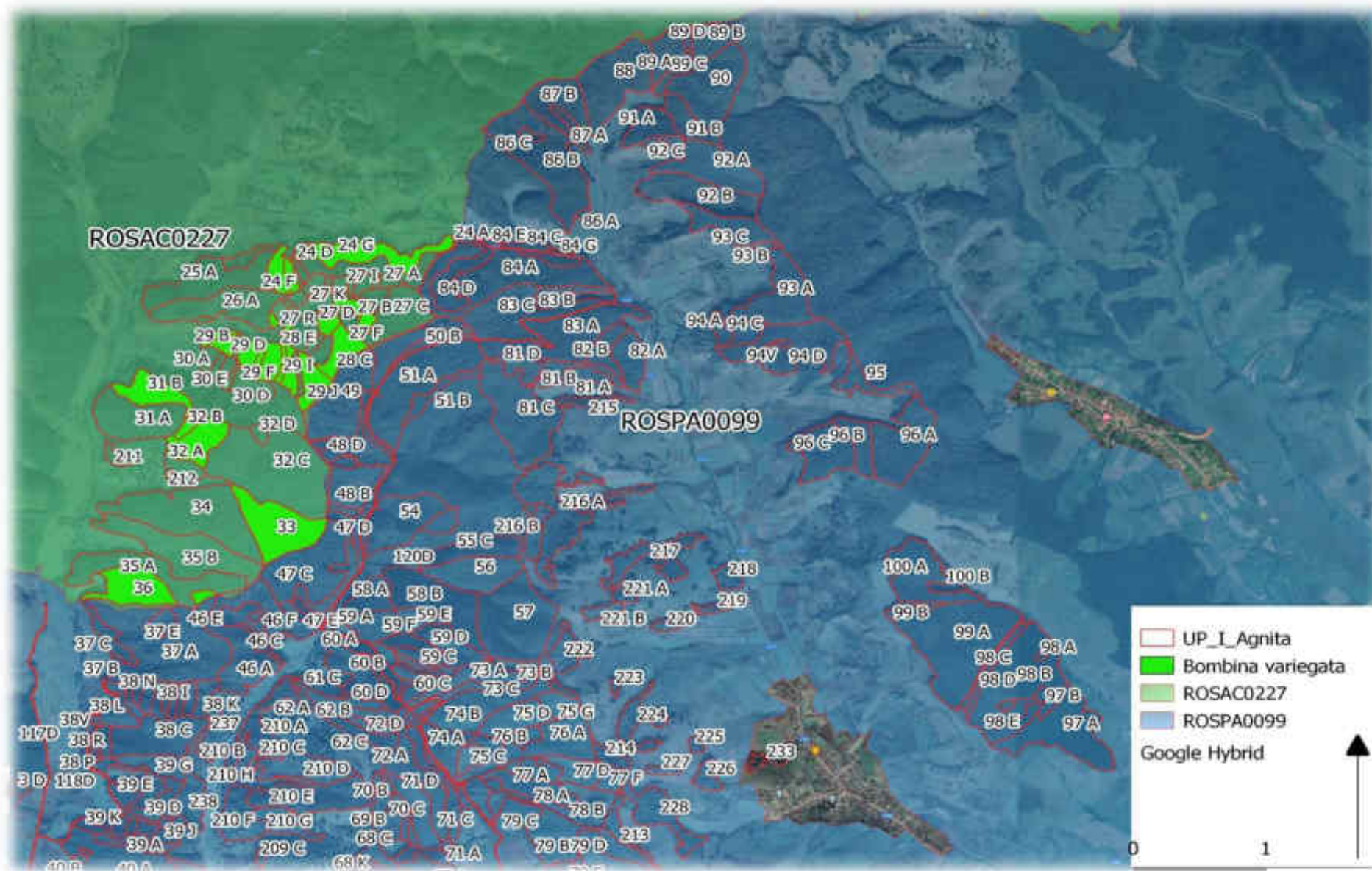




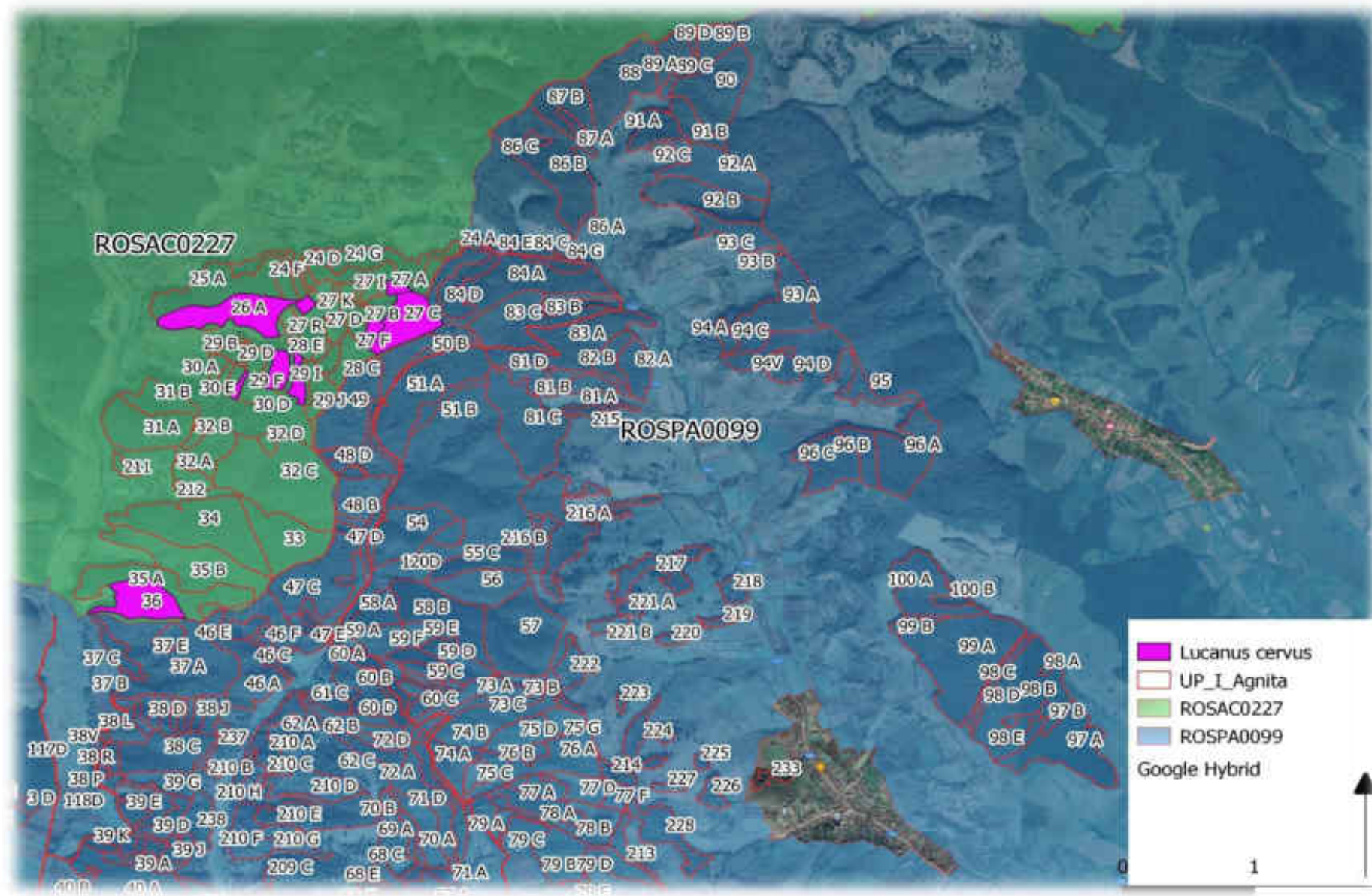
Hartă cu distribuția speciilor de interes comunitar (*Ursus arctos*, *Canis lupus*, *Bombina variegata* și *Lucanus cervus*) pe suprafața planului Amenajamentului Silvic al U.P. I Agnita



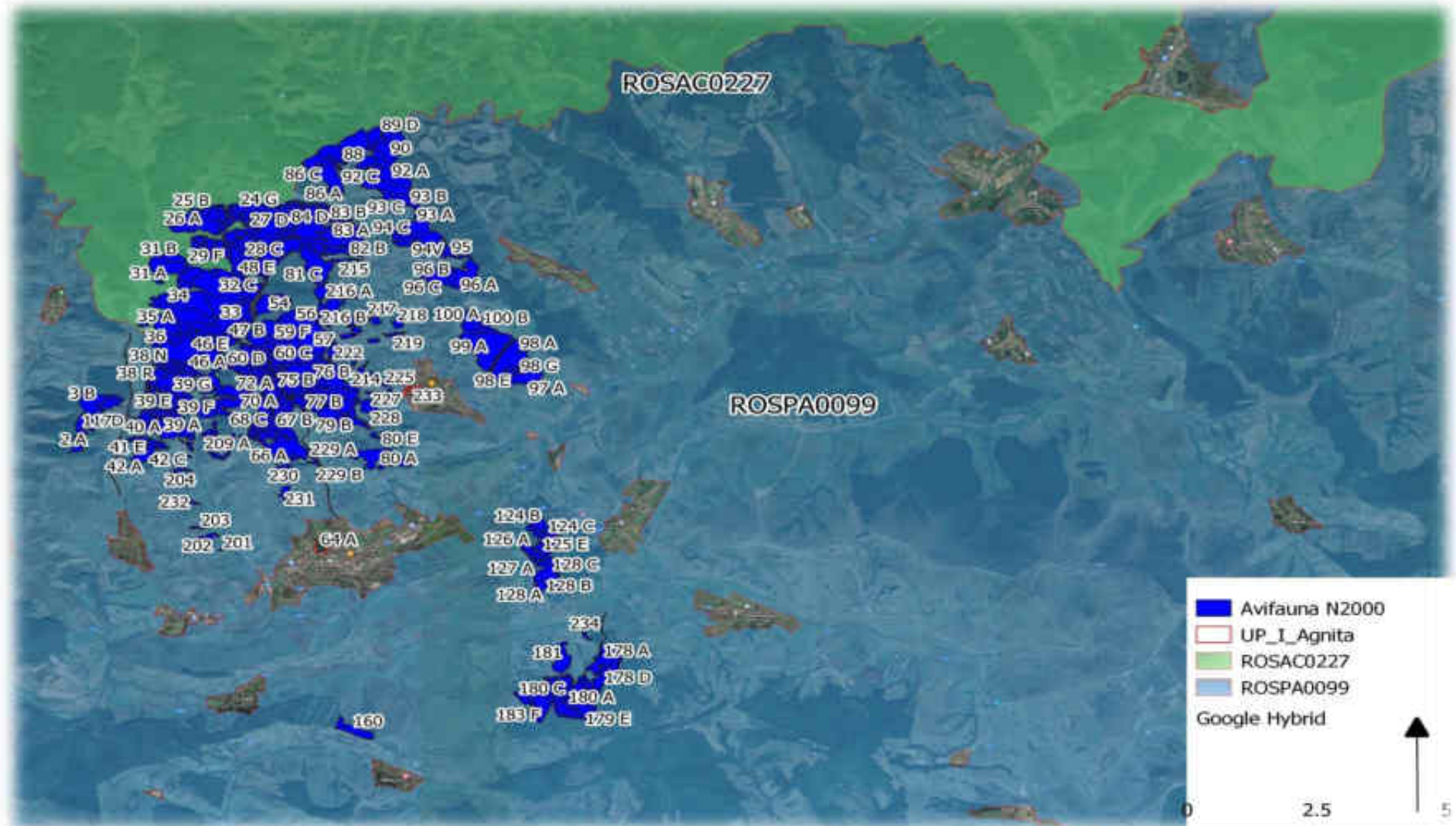








Hartă cu distribuția speciilor de păsări de interes comunitar (*Aquila pomarina*, *Dendrocopos leucotos*, *Dendrocopos medius*, *Ficedula albicollis* și *Pernis apivorus* și *Strix uralensis*) pe suprafața planului Amenajamentului Silvic al U.P. I Agnita





**2.1.10.1.1. Descrierea tipurilor de habitate forestiere din ROSAC0227 Sighișoara - Târnava Mare prezente pe suprafața Amenajamentului Silvic**

**9130 Păduri de fag de tip *Asperulo-Fagetum***



La nivelul țării, pădurile de fag de tip *Asperulo-Fagetum* se întâlnesc în toate dealurile peri- și intra carpatice, și în partea inferioară a Carpaților, în etajul nemoral.

Habitatul 9130 este caracterizat de o floră de mull ca urmare, solul predominant este unul slab acid, eubazic, de tip eutricambosol sau luvosol.

La fel ca și habitatul 9110, și acest habitat se întâlnește pe un substrat litologic format din: nisipuri, argile, conglomerate, tufuri andezice.

Acest tip de habitat corespunde habitatului românesc R4118 Păduri dacice de fag (*Fagus sylvatica*) și carpen (*Carpinus betulus*) cu *Dentaria bulbifera* și R4119 Păduri dacice de fag (*Fagus sylvatica*) și carpen (*Carpinus betulus*) cu *Carex pilosa*.

**Păduri dacice de fag (*Fagus sylvatica*) și carpen (*Carpinus betulus*) cu *Dentaria bulbifera* (R4118)**

Fitocenozele întâlnite în cadrul acestui habitat sunt edificate de specii europene nemorale și balcanice, mezoterme, mezofile, mezo-eutrofe.

Stratul arborilor, compus exclusiv din fag (*Fagus sylvatica ssp. moesiaca* și *ssp. sylvatica*), sau cu amestec redus de carpen (*Carpinus betulus*), iar diseminat gorun (*Quercus petraea*), cireș (*Prunus avium*), paltin de munte (*Acer pseudoplatanus*), sorb (*Sorbus torminalis*), ulm (*Ulmus minor*, *U. glabra*), frasin (*Fraxinus excelsior*), tei pucios (*Tilia cordata*). În cazul în care proporția speciilor de amestec depășește 50%, se formează așa zisele făgete amestecate. Acoperirea realizată de arboret este de 80-100% , iar înălțimea atinsă de fag la 100 de ani este de 25-35 m.

Stratul arbuștilor, dezvoltat variabil, compus din *Corylus avellana*, *Crataegus monogyna*, *Cornus sanguinea*, *Sambucus nigra*, *Staphylea pinnata*, *Evonymus europaea*, etc.

Stratul ierburilor și subarbuștilor, cu dezvoltare variabilă, conține specii din flora de mull (*Galium odoratum*, *Asarum europaeum*, *Stellaria holostea*, *Carex pilosa*, *Mercurialis perennis*, *Dentaria bulbifera*). Alte specii importante: dominantă primăvara este *Dentaria bulbifera*, cu frecvență mare se întâlnesc *Anemone nemorosa*, *Anemone ranunculoides*, *Asarum europaeum*,

*Galium odoratum, Carex sylvatica, Dactylis polygama, Lamium galeobdolon, Lathyrus vernus, Milium effusum, Mercurialis perennis, Sanicula europaea, Viola reichenbachiana*, precum și unele specii sud-europene (*Melittis melissophyllum, Campanula persicifolia, Lathyrus niger*). Valoare conservativă: redusă.

**Păduri dacice de fag (*Fagus sylvatica*) și carpen (*Carpinus betulus*) cu *Carex pilosa* (R4119)**

Fitocenozele sunt edificate de specii europene nemorale și balcanice, mezoterme, mezofile, mezo-eutrofe.

Stratul arborilor este compus din fag (*Fagus sylvatica* ssp. *moesiaca*, ssp. *sylvatica*), exclusiv sau cu carpen (*Carpinus betulus*), mai rar gorun (*Quercus petraea* s. l.), cer (*Quercus cerris*), frasin (*Fraxinus excelsior*), sorb de câmp (*Sorbus torminalis*), paltin de câmp (*Acer platanoides*), jugastru (*Acer campestre*), tei pucios (*Tilia cordata*), cireș (*Prunus avium*), plop tremurător (*Populus tremula*), ulm (*Ulmus glabra*); are acoperire de 80-100% și înălțimi de 25-30 m la 100 de ani. Stratul arbuștilor este dezvoltat variabil, în funcție de acoperirea arboretului, compus din: *Corylus avellana, Crataegus monogyna, Cornus sanguinea, Ligustrum vulgare, Evonymus europaeus*. Stratul ierburilor și subarbuștilor este dominat de *Carex pilosa*, cu elemente din flora de mull.

Alte specii importante sunt: *Galium schultesii, Anemone nemorosa, Asarum europaeum, Brachypodium sylvaticum, Campanula persicifolia, Carex digitata, Carex sylvatica, Dactylis polygama, Dentaria bulbifera, Euphorbia amygdaloides, Galium odoratum, Lamium galeobdolon, Lathyrus vernus, Melica uniflora, Poa nemoralis, Stellaria holostea, Viola reichenbachiana*.

În urma analizării datelor din planul de management corelate cu informațiile și monitorizările relizate pe teren, se constată că acest habitat este prezent pe o suprafață de 329,44 ha.

**9110\* Păduri stepice euro-siberiene de *Quercus* spp.**

**Acest habitat grupează:** padurile xero-termofile din Romania, cu raspandire mai larga in sudul si estul tarii, formate din diferite specii de stejari, care se dezvoltă pe soluri profunde, uscate pe timpul verii, pe substrat de loess. Caracteristica este asocierea mai multor specii de stejari si aproape mereu este prezenta speciei *Tilia tomentosa*.

**Condiții ecologice:** Habitatul cuprinde arboretele xero-termofile din sud-estul Romaniei. Este intalnit pe versanti slab pana la mediu inclinati, in expozitii mai mult insorite, pe platouri ori pe vai largi. Conditii: altitudine: 100-500 m; temperaturi anuale: 8,5-11oC; precipitatii: 400-650 mm/an; pe depozite de loessoide sau luto-argiloase, pe soluri de tip cernoziom cambic, eubazic, hidric deficitare pe timpul verii, eutrofice.

**Factori limitativi:** regimul hidric deficitar.

**Specii caracteristice:** *Quercus pedunculiflora*, *Quercus frainetto*, *Quercus cerris*, *Quercus robur*, *Ulmus minor*, *Tilia tomentosa*, *Acer tataricum*, *A. campestre*, *Prunus avium*, *Cornus mas*, *Asparagus tenuifolius*, *Buglossoides purpureoeruleum*, *Euonymus verrucosus*, *Malus sylvestris*, *Pyrus pyraister* etc.

**Asociații de plante :** *Aceri tatarico-Quercetum roboris* Zolyomi 1957; *Quercetum pedunculiflorae-cerris* Morariu 1944; *Quercetum pedunculiflorae* Borza 1937; *Quercetum frainetto-cerris* (Georgescu 1945) Rudski 1949.

**Prezența în zona studiată:** Habitatul a fost identificat în zona vizată de planul de amenajament.

În urma analizării datelor din planul de management corelate cu informațiile și monitorizările realizate pe teren, se constată că acest habitat este prezent pe o suprafață de 11,23 ha.

**91Y0 - Păduri dacice de stejar și carpen**

Habitatul 91Y0 se găsește în toate dealurile României în special în Subcarpații și podișurile Moldovei, în dealurile vestice, Podișul Transilvaniei, în etajul nemoral, subetajul pădurilor de gorun și de amestec cu gorun.

Solurile predominante în cazul habitatului 91Y0 sunt: eutricambosolurile și cele aparținând clasei luvisoluri, slab acide, eubazice, eutrofice. Rocile întâlnite în acest habitat sunt: argile marnoase, nisipuri, tufuri, mai puțin conglomerate.

**R4124 – Păduri dacice de gorun (*Quercus petraea*), fag (*Fagus sylvatica*) și carpen (*Carpinus betulus*) cu *Lathyrus hallersteinii*.**

Fitocenozele sunt edificate de specii europene nemorale.

Stratul arboriloreste compus, în etajul superior, din gorun (*Quercus petraea ssp. petraea, dalechampii*), exclusiv sau cu amestec de fag (*Fagus sylvatica ssp. sylvatica, ssp. moesiaca*) cu exemplare de cireș (*Prunus avium*), tei (*Tilia cordata, Tilia platyphyllos, Tilia tomentosa*), paltini (*Acer pseudoplatanus, Acer platanoides*), în etajul inferior carpen (*Carpinus betulus*), jugastru (*Acer campestre*), sorb de câmp (*Sorbus torminalis*), măr (*Malus sylvestris*), păr (*Pyrus pyraeaster*); are acoperire 80-100% și înălțimi de 22-30 m la 100 de ani.

Stratul arbuștilor este dezvoltat variabil, în funcție de umbră, compus din *Corylus avellana, crataegus monogyna, Evonymus europaeus, Evonymus verrucosus, Cornus mas, Cornus sanguinea, Ligustrum vulgare, Staphylea pinnata, Sambucus nigra*; liane: *Hedera helix, Clematis vitalba*.

Stratul ierburilor și subarbuștilor este compus din specii ale florei de mull (*Asarum europaeum, Galium odoratum, Stellaria holostea*). Specia caracteristică este *Lathyrus hallersteinii*, alte specii importante fiind: *Ajuga reptans, Brachypodium sylvaticum, Bromus benekenii, Convalaria majalis, Dactylis polygama, Dentaria bulbifera, Euphorbia*



*amygdaloides, Geranium robertianum, Lamium galeobdolon, Lathyrus vernus, Lathyrus niger, Milium effusum, Mercurialis perennis, Melica uniflora, Sanicula europaea, Violaodorata, Viola reichenbachiana.*

**R4128– Păduri geto-dacice de gorun (*Quercus petraea*) cu *Dentaria bulbifera*.**

Fitocenozele întâlnite, sunt edificate de specii europene nemorale. Stratul arborilor este compus în etajul superior din gorun (*Quercus petraea* ssp. *petraea*, ssp. *dalechampii*), exclusiv sau cu puține exemplare de fag (*Fagus sylvatica* ssp. *moesiaca*, ssp. *sylvatica*), tei (*Tilia cordata*) în nord, toate speciile de tei în restul teritoriului, cireș (*Prunus avium*), stejar pedunculat (*Quercus robur*), cer, gârniță (*Quercus cerris*, *Quercus frainetto*), plop tremurător (*Populus tremula*), ulmi (*Ulmus glabra*, *Ulmus minor*), paltini (*Acer pseudoplatanus*, *Acer platanoides*), iar în etajul inferior jugastrul (*Acer campestre*), sorb (*Sorbus torminalis*), păr și măr pădureț (*Pyrus pyraster*, *Malus sylvestris*). Arboretul asigură o acoperire de aproximativ 80-90% și înălțimi de 20-30 m la 100 de ani.

Stratul arbuștilor, slab dezvoltat, compus din alun (*Corylus avellana*), păducel (*Crataegus monogyna*), salbă moale (*Evonymus europaeus*), salbă râioasă (*Evonymus verrucosus*), sânțer (*Cornus sanguinea*), soc negru (*Sambucus nigra*), lemn câinesc (*Ligustrum vulgare*).

Stratul ierburilor este bine dezvoltat, cu bogată flora de mull, dominată de *Dentaria bulbifera*, *Galium odoratum*, *Asarum europaeum*. Alte specii importante în flora vernală sunt: *Anemone nemorosa*, *Anemone ranunculoides*, *Allium ursinum*, *Galanthus nivalis*; în flora estivală pe lângă speciile dominante mai găsim: *Ajuga reptans*, *Convallaria majalis*, *Campanula persicifolia*, *Dactylis glomerata*, *Cardamine impatiens*, *Genistella sagittalis*, *Brachypodium sylvaticum*, *Carex pilosa*, *Carex sylvatica*, *Lamium galeobdolon*, *Lathyrus vernus*, *Lathyrus niger*, *Mercurialis perennis*, *millium effusum*, *Paris quadrifolia*, *Sanicula euopaea*.

Valoare conservativă: moderată

**R4143 - Păduri dacice de stejar pedunculat (*Quercus robur*) cu *Melampyrum bihariense***

Fitocenozele întâlnitesunt edificate de specii europene nemorale.

Stratul arborilor este compus, în etajul superior, din stejar pedunculat (*Quercus robur*), exclusiv sau cu puțin amestec de gorun (*Quercus petraea*), cireș (*Prunus avium*), frasin (*Fraxinus excelsior*), tei pucios (*Tilia cordata*), paltin de câmp (*Acer platanoides*), rar fag (*Fagus sylvatica*), iar în etajul inferior, carpen (*Carpinus betulus*), majoritar, jugastru (*Acer campestre*); are acoperire de 80-90% și înălțimi de 25-32 m la 100 de ani.

Stratul arbuștilor, slab dezvoltat din cauza umbririi de către carpen, compus din: *Crataegus monogyna*, *Evonymus verrucosus*, *Evonymus europaeus*, *Sambucus nigra*, *Ligustrum vulgare*, *Corylus avellana*.

Stratul ierburilor și subarbuștilor este slab dezvoltat cu psecii ale florei de mull (*Asarum europaeum*, *Galium odoratum*, *Stellaria holostea*). Specia caracteristică acesrui habitat este *Melampyrum bihariense*. Alte specii importante în flora vernală sunt: *Anemone nemorosa*, *Anemone ranunculoides*, *corydalis solida*, *Dentaria bulbifera*, în flora estivală: *Ajuga reptans*, *Aconitum moldavicum*, *Brachypodium sylvaticum*, *Carex pilosa*, *Carex sylvatica*, *Dactylis polygama*, *Euphorbia amygdaloides*, *Geum urbanum*, *Helleborus purpurascens*, *Lathyrus vernus*, *Lamium galeobdolon*, *Mercurialis perennis*, *Melica uniflora*, *Polygonatum latifolium*, *Sanicula eurpaea*, *stachys sylvatica*, *Viola odorata*, *Viola rechenbachiana*.

Valoare conservativă: mare.

**Tipuri de pădure** cu corespondență la tipul de habitat de interes comunitar: 5311, 5313, 5316, 5321, 5323, 5322, 5324, 5511, 5512, 5513, 5514, 6212, 5111, 5112, 5113, 5114, 5331, 6111, 6221, 6222, 6223, 6225, 6311, 6313, 6321, 6322, 6324, 6325 (după Doniță et al., 2005).

În urma analizării datelor din planul de management corelate cu informațiile și monitorizările relizate pe teren, se constată că acest habitat este prezent pe o suprafață de 43,29 ha.

**2.1.10.1.2. Descrierea speciilor de interes comunitar din ROSAC0227 Sighișoara – Târnava Mare și ROSPA0099 Podișul Hârtibaciului prezente pe suprafața Amenajamentului Silvic**

**1193 *Bombina variegata* - Izvoraș cu burtă galbenă**



**Descrierea speciei**

Morfologie: habitus mai puternic și mai îndesat decât *B. bombina*, în general lungimea medie a adulților rar depășește 5 cm. Capul mai lat decât lung, botul rotunjit cu limba circulară, imobilă, aderentă la planșeul bucal. Ochii mari cu pupila cordiformă, timpanul nu este vizibil. Dacă se îndoaie picioarele în unghi drept față de axul corpului articulațiile tibio-tarsale se ating, iar tibia e egală cu femurul. Grosimea pielii este în medie 296,6 microni, mai mare decât la *B. bombina*, datorită faptului că este mai terestră. Pielea este verucoasă, fiind acoperită de negi mari, ascuțiți, înconjurați de numeroși negi, mai mici. Negii prezintă spini. Masculii au în general corpul mai scurt decât femelele. Membrile lor anterioare sunt mai groase, iar în timpul împerecherii apar calozități nupțiale închise la culoare pe partea internă a degetelor și a brațului. Masculul nu are saci vocali (Fuhn, 1960; Cogălniceanu et al., 2000). Colorit: dorsal este cenușiu închis, pământiu sau măsliniu pătat cu negru. De obicei, are o pereche de pete deschise între umeri și o singură pată la mijlocul spatelui. Ventral este marmorat, cu pete galbene pe fond negru sau gri închis, foarte rar cu puncte albe. Petele galbene sunt cel mai adesea unite și ocupă peste 50% din colorația ventrală (spre deosebire de *B. bombina* la care predomină pigmentul închis). Petele există și pe membre; există pată palmară care se întinde pe primul deget până la vârf, vârful degetelor fiind întotdeauna galbene (Fuhn, 1960; Cogălniceanu et al., 2000). Habitat: *B. variegata* ocupă regiunile de deal, colinare și montane, de la 150 m până la aproape 2.000 m (în Munții Retezat). Se produce o separare ecologică a celor două specii, *B. bombina* ocupând exclusiv șesul (Ghira et al., 2003). Este mai puțin pretențioasă în alegerea habitatului, fiind găsită în bălți și băltoace temporare sau permanente, atât curate cât și poluate, chiar și cu concentrații mari de hidrogen sulfurat sau săruri ([www.amphibiaweb.org](http://www.amphibiaweb.org)), cu sau fără vegetație, mlaștini, pâraie cu curs mai lin, izvoare, inclusiv în apa strânsă în urme de roți. Este printre primele specii de amfibieni ce ocupă zonele deteriorate de activitățile umane (Cogălniceanu et al., 2000). Pe perioadele de secetă se ascunde în locuri umede până ce ploile refac bălțile (Fuhn, 1960). Activitate: specie euritopă, are un mod de viață atât diurn cât și nocturn. Este atât acvatică, cât și terestră, capturând prada prin vegetația ierboasă. O întâlnim adesea plutind la suprafața apei în plin soare, iar când simte primejdie se afundă repede în mâl sau înoată repede spre altă locație (Fuhn, 1960). Este o broască activă și sociabilă, multe exemplare fiind găsite împreună în suprafețe mici de apă, în anumite locații prielnice, densitatea ajungând la un specimen pe 0,02 m<sup>2</sup> (Arnold și Burton, 1978; [www.amphibiaweb.org](http://www.amphibiaweb.org)). Reproducere: preferă, de obicei, bălțile temporare, cu densitate mică de prădători și concurenți, puțin adânci, însorite

și în consecință cu o temperatură medie mai ridicată care permite o metamorfoză mai rapidă. Este o specie oportunistă, reproducerea având loc atunci când condițiile permit acest lucru. În anii ploioși, favorabili reproducerii, o pereche poate depune sute de ouă, diseminate în timp și spațiu, valorificând pentru reproducere orice ochi de apă și asigurând astfel condiții bune de supraviețuire pentru larve. Indivizii sunt apți pentru reproducere cel mai frecvent după două-trei ierni. Reproducerea începe în general mai târziu decât la specia *B. bombina*, de obicei prin mai și se întinde pe întreg sezonul activ (Barandun și Reyer, 1997 a și b; Cogălniceanu et al., 2000; Hartel, Nemes, Mara, 2007). Bălțile folosite pentru reproducere sunt dominate numeric de masculi. Este o specie teritorială, masculii mai puternici ocupând locurile mai adânci și cu mai puțină vegetație, deci mai sigure în ce privește completarea metamorfozei. Marcarea teritoriului se face sonor și prin valuri concentrice pe care le face cu membrele anterioare, iar teritoriul poate avea o rază de 0,5-0,75 m (Seidel, 1999). Masculii nu cântă sincronizat. Frecvența sunetelor emise este mai mare decât la *B. bombina* (580 Hz) și rata lor mai ridicată (95/min) (Sanderson et al., 1992). Împerecherea se face prin amplex lombar. Ouăle protejate de învelișul lor gelatinos sunt depuse în mici grămezi sau izolat fixate de plante acvatice sau sunt lăsate să cadă la fund (Fuhn, 1960). Ponta conține 45-100 ouă depozitate porționat ([www.amphibiaweb.org](http://www.amphibiaweb.org)). Metamorfoza durează în jur de 61-63 de zile, la temperatura medie de 20 °C. Larvele au în jur de 6-7 mm la eclozare și pot atinge până la 45 mm. Se deosebesc de larvele de *B. bombina* prin faptul că nu au dungile longitudinale de culoare deschisă și au coada mai scurtă, fin reticulată, cu pete mici închise la culoare (Rafinska, 1991). În același timp și aceleași locații, poate fi observată specia în diverse stadii ale reproducerii, de la adulți aflați în amplexus, până la ouă și mormolocii parcurgând metamorfoza.

**Habitat:** *B. variegata* ocupă regiunile de deal, colinare și montane, de la 150 m până la aproape 2.000 m (în Munții Retezat). Se produce o separare ecologică a celor două specii, *B. bombina* ocupând exclusiv șesul (Ghira et al., 2003). Este mai puțin pretențioasă în alegerea habitatului, fiind găsită în bălți și băltoace temporare sau permanente, atât curate cât și poluate, chiar și cu concentrații mari de hidrogen sulfurat sau săruri ([www.amphibiaweb.org](http://www.amphibiaweb.org)), cu sau fără vegetație, mlaștini, pâraie cu curs mai lin, izvoare, inclusiv în apa strânsă în urme de roți. Este printre primele specii de amfibieni ce ocupă zonele deteriorate de activitățile umane (Cogălniceanu et al., 2000). Pe perioadele de secetă se ascunde în locuri umede până ce ploile refac bălțile (Fuhn, 1960). Hrănire: în stadiul larvar specia este fitofagă. Și aici se întâlnesc uneori cazuri de necrofagie. Adulții consumă atât animale acvatice (Crustacee-Amfipode, Gasteropode, larve de Diptere) cât și terestre (Himenoptere, Homoptere, Heteroptere, Coleoptere) (Sîrbu, 1976). *Bombina variegata* vânează adesea în mediu terestru, așa încât se observă o pondere mai ridicată a prăzilor terestre (Cicort-Lucaciu et al., 2011). S-a mai constatat hrănirea și cu mici vertebrate, precum mormoloci (Peter et al., 2005; Sas et al., 2006; Ferenți et al., 2010).

În cuprinsul U.P. I Agnita, specia se întâlnește în câteva bălți temporare și permanente de pe cuprinsul unităților amenajistice cu panta medie < 15°, fiind dependentă de existența bălților temporare sau permanente, chiar și a celor create artificial de roțile vehiculelor utilizate în silvicultură. Suprafața u.a.-urilor ce reprezintă habitat potențial favorabil pentru specie este de **121,90 ha.**

**1354\* *Ursus arctos* (urs brun)****Descriere**

Fenotipul ursului brun variază în funcție de cantitatea și calitatea hranei disponibile și de habitatul animalului. De obicei masculii sunt mai mari ca femelele. Cei mai mari urși brunii trăiesc pe insula Kodiak (așa numiții urși -Kodiak), în apropierea coastei sudice a peninsulei Alaska. Aceștia pot atinge greutatea de jumătate de tonă, iar lungimea lor poate depăși 3 m. Nu sunt cu mult mai prejos nici urșii care trăiesc în zona de coastă a peninsulei Alaska (ursul grizzly din Alaska), sau urșii brunii din Kamceatka, în Nord-Estul Asiei. La sfârșitul verii și toamna, acești urși consumă o cantitate însemnată de carne de somon bogată în proteine. (somonii fiind pești marini asemănători păstrăvului, dar depășind talia acestora, toamna părăsesc marea, ajungând în râuri, unde își încetează din viață după reproducere, locația acestuia situându-se pe coasta de Nord-Est al Asiei sau pe coasta de Vest a peninsulei Alaska). Urșii brunii din Europa, care trăiesc în habitate unde au acces la mai puțină hrană bogată în proteine animale, au talie mai mică decât precedenții.

Lungimea ursului brun din Carpați în general variază între 150-200 cm, greutatea fiind între 100-300 kg, iar înălțimea la greabăn oscilează între 90-150 cm. Ridicându-se pe picioarele posterioare, poate să atingă o înălțime de 2,5 m. Coloritul este variat, putând fi de toate nuanțele de la brun deschis până la brun închis (Mertens & Ionescu 2000).



Primul lucru care se observă la urși este constituția robustă și impresionanta cocoșă dintre umeri, formată din mușchi enormi, cu ajutorul cărora ursul își poate dezgropa cu ușurință hrana din pământ: rădăcini, larve de insecte și cuiburi de mamifere mici. Deși ursul poate părea greoi, aparențele nu trebuie să ne înșele - el poate fi și foarte rapid.

Pe labe sunt dispuse câte cinci degete, care se termină în niște gheare imense - de 5-10 cm – de forma unei secere. Datorită acestora este un bun săpător, și la nevoie un bun cățăror. Ghearele sunt utile pentru desfacerea butucilor putreziți sau la răsturnarea pietrelor în căutarea insectelor, în special a furnicilor. Urmele ursului este caracteristic, putându-se distinge cu ușurință cele 5 degete dotate cu gheare. Urmele labelor posterioare sunt mai lungi. Dentiția ursului indică dieta acestuia: are canini bine dezvoltati, dar spre deosebire de celelalte carnivore, suprafața molarilor destinată măcinării hranei de origine vegetală este mai mare. Dentiția urșilor indică astfel un mod de viață omnivor.

**Habitat**

Ursul preferă pădurile de fag și de stejar ale zonelor colinare și ale zonelor de câmpie (unde prezența omului nu periclitează specia și habitatul), sau pădurile de conifere din zonele montane, inclusiv taiga și tundra. Mărimea teritoriului variază în funcție de abundența hranei: de la 58 de km<sup>2</sup> (Croatia) se poate extinde până la 1600 km<sup>2</sup> (pădurile Scandinaviei) (Swenson et al. 2000). Pe lângă abundența hranei, mărimea teritoriului folosit de urși este influențată și de efectul deranjant al activităților umane pe teritoriul respectiv, cât și prezența, respectiv lipsa locurilor de refugiu pentru animal. Urșii sunt activi atât ziua cât și noaptea, dar de obicei sunt mai activi noaptea. În zonele unde sunt persecutați de oameni, au trecut aproape în exclusivitate la modul de viață nocturn. Pot parcurge mai multe zeci de kilometri într-o zi, folosind de multe ori drumuri sau poteci. Într-un studiu efectuat în Croatia în majoritatea cazurilor (67%) distanța în linie dreaptă la care urși se îndepărtau în cursul unei zi a fost sub 2 km (Huber & Roth 1993).

***Ecologie și comportament***

Urșii trăiesc în medie 20-25 ani, iar cea mai înaintată vârstă înregistrată în captivitate a fost de 47 de ani (Curry-Lindahl 1972). De obicei duc o viață solitară, ocolindu-se reciproc dacă este posibil. De la această regulă face excepție perioada de împerechere, când masculul rămâne lângă femelă pentru o vreme, ca și perioada când ursoaica își crește puii. Urșii tineri de 2-3 ani pot rămâne împreună încă un timp destul de îndelungat. În afară de cele amintite, periodic, pe teritoriile cu hrană abundentă se pot observa mai multe exemplare, dar în acest caz între ei există o ierarhie strictă.

Deși, conform constituției organismului - ursul este în primul rând un animal de pradă, el s-a adaptat într-o anumită măsură și la digestia hranei de origine vegetală. Spre deosebire de ierbivore (de ex. cervide), ursul poate asimila numai o mică parte a hranei de origine vegetală. Din această cauză, consumă de preferință părțile vegetale cu conținut ridicat în glucide și bogate în energie. Acordă prioritate cărnii mult mai ușor digestibile și cu valoare nutritivă mai mare, deși rareori are acces la așa ceva, astfel dieta ursului în România este într-o proporție de 85% de proveniență vegetală (Mertens & Ionescu 2000). Primăvara consumă predominant ierburi proaspete și fragede, lăstari, insecte și larvele acestora, rozătoare și semințele stocate în cuiburile acestora, fructe sălbatice rămase din toamnă. Caută și consumă și rămășițele animalelor pierite de-a lungul iernii. Vara se hrănește preponderent cu fructele coapte (zmeură, afine negre și - roșii, mure, frăguțe), insecte (furnici, albine, viespi) și larvele acestora, dar pe lângă acestea jefuiește și cuiburile mamiferelor mici și - dacă poate - prădează nou născuții unguștelor. Datele arată că aproximativ 50% din puii de elan din America și 25% din puii din Scandinavia cad pradă urșilor (Swenson et al. 2000). Puii mai mari și exemplarele adulte, sănătoase (cerb, căprioară, mistreț), capabile să fugă sau chiar să se apere, nu le mai trezesc interesul (în România nu s-au efectuat studii de acest gen). Animalele domestice însă de obicei nu sunt în stare să se apere, nici să fugă, și pe deasupra se regăsesc în număr mare pe suprafețe relativ mici, astfel urșii pot încerca destul de des să le doboare. Prada care nu poate fi consumată deodată este acoperită cu crengi, frunze, pământ. Ursul va continua să se hrănească din ea până ce o termină. Toamna, pe lângă fructe, consumă și semințele diferitelor plante cu valoare nutritivă ridicată. În România acestea ar fi predominant jir, ghindă, pere, eventual alune, nuci. Toamna ursul devine deosebit de lacom. Explicația acestui fenomen este una foarte simplă: pentru a supraviețui iarna, animalul trebuie să acumuleze destulă grăsime. Acest lucru este vital mai ales în cazul femelelor gestante, care dau naștere în timpul iernii și își alăptează puii, fără să se hrănească între timp.

Iarna majoritatea urșilor intră în somn de iarnă. În acest timp temperatura corpului scade cu 4-5 grade și i se încetinesc procesele vitale, având ca scop economisirea de energie. În timpul somnului de iarnă ursul nu se hrănește, nu bea apă, nu defechează și nu urinează. Ca adaptare specifică a organismului ureea este reciclată, azotul din componența lui fiind refolosită pentru sintetizarea aminoacizilor. Uneori însă se trezește și iese din adăpost. Este foarte periculos deranjul lui în timpul somnului de iarnă! Contrar crezului popular, în țara noastră nu trăiesc —urși gulerati (aceștia fiind puii ursului brun), și nici —urși furnicari - fiind denumiți astfel exemplarele tinere, urșii mai mici de statură - în realitate toți urșii consumă cu plăcere furnicile și larvele acestora. Exemplarele denumite „urși carnivori” sunt considerate acelea care au încercat de mai multe ori - cu succes - să doboare animale domestice. Dacă ursul își dă seama că animalele domestice reprezintă o sursă de hrană ușoară și oricând accesibilă, va încerca și în continuare să prădeze. De altfel, mult temuții „urși carnivori” consumă cu plăcere hrană de origine vegetală și furnici.

***Distribuție***

Ursul brun este cel mai larg răspândit reprezentant al familiei urșilor. Cândva arealul lui cuprindea cea mai mare parte a emisferei nordice, de la zonele subtropicale până la tundrele arctice (Swenson et al. 2000, Mertens & Ionescu 2000): Europa, probabil Africa de Nord, Asia

Centrală și de Nord, Japonia și America de Nord. Datorită persecuției umane, a distrugerii habitatelor și a exploatării resurselor naturale care asigură hrana pentru urs, arealul acestuia s-a diminuat la o mică parte din cel inițial. Situația este și mai mult agravată de braconajul și comerțul a diferitelor organe de urs (ca de exemplu comerțul cu vezica biliară, folosită în medicina tradițională orientală, a cărei substanță activă se poate găsi de altfel și în multe specii de plante medicinale, pot fi înlocuite cu produse medicale sintetice sau se poate înlocui și cu fierea din vezica biliară de porc (Li et al. 1995, Still 2003, Feng 2009).

La nivel global, numărul urșilor bruni este estimată la 125 000 – 150 000 exemplare (Mertens & Ionescu 2000, MMGA & MAPDR 2011). În Europa, populația de urs brun – în afara populațiilor din Nord-Est – este fragmentată și constă din populații mici, izolate (Swenson et al. 2000). În afară de Nord-Estul Europei (37 000 de exemplare), în Alpii Dinari - Munții Pindos (2 800) și în Peninsula Scandinavă, unde populația de 130 exemplare aflată în pragul extincției, în decurs de 70 de ani a ajuns să numere 1000 de exemplare (Swenson et al. 2000). Această creștere anuală de 10-15% a populației este cea mai mare pe nivel mondial, observată până acum la această specie (Swenson et al. 2000).

Populația rezidentă în țara noastră se găsește de-a lungul lanțului Carpat (aprox. 8 100 de exemplare) inclusiv în Depresiunea Transilvanie și în Subcarpați, ocazional se poate întâlni în zonele mai joase (Maanen et al. 2006, MMGA & MAPDR 2011).

În urma desfășurării activităților de inventariere, cartare și evaluare a stării de conservare a speciei la nivelul arilor naturale protejate din Podișul Hârtibaciului s-a estimat că numărul de indivizi, este **275 exemplare**.

Starea de conservare globală a speciei în cadrul ariei naturale protejate este evaluată ca fiind satisfăcătoare.

Întreaga suprafața a fondului forestier al U.P. I Agnita ce se suprapune cu **ROSAC0227 Sighișoara – Târnava Mare** reprezintă habitat potențial favorabil al speciei = **394,10 ha**.



1352\* *Canis lupus* (Lup)*Descriere*

Cândva lupul a fost cel mai răspândit mamifer terestru, populând întreaga emisferă nordică (Mech, 1974). Datorită excelenței sale capacități de adaptare a cucerit aproape toate tipurile de habitate (Boitani et al. 2000). Dar persecuția de către om, distrugerea habitatelor și scăderea numărului animalelor ce i-au servit ca pradă au determinat ca astăzi să fie întâlnit numai pe mici fragmente din habitatul lui inițial: în America de Nord - pe teritoriul Statelor Unite - populează 5% din teritoriul lui inițial, în Canada și Mexic 15%, în Europa și Asia 25%. Momentan, cele mai mari efective de pe teritoriul Europei trăiesc în România, Belarusia, Ucraina, Spania, Macedonia și Bulgaria, România găzduind 35% din totalitatea lupilor din Europa (la vest de Rusia).



Lupul este cel mai mare reprezentant al familiei canidelor (Canidae), strămoșul unic și exclusiv al câinelui - la rândul lui cel mai fidel prieten și ajutor al omului de-a lungul istoriei. Mărimea și culoarea blănii este foarte variată, datorită variabilității fenotipice a speciei. Această variabilitate a devenit evidentă mai ales în cursul selecției și diversificării raselor de câini de către om. Ca mărime este al treilea dintre animalele prădătoare terestre din Europa, după ursul polar și ursul brun. Din punctul de vedere al fenotipului seamănă cu ciobănescul german, cu picioare mai lungi, corp mai scurt și coadă mai scurtă, mai pufoasă, iar toracele este mai puțin adânc decât toracele majorității câinilor de mărime asemănătoare. Blana este deasă, de culoare variabilă: de la alb, prin gri și maroniu-roșcat până la negru. Lupii europeni par gri la prima vedere, impresie creată de amestecul firelor de păr cu dungii de diferite culori - alb, negru, galben-maroniu și roșcat, astfel același animal poate să pară de culori diferite în funcție de condițiile de iluminat și mediu. Greutatea unui lup adult variază între 20-80 kg (mascul), respectiv 15-55 kg (femela) (Boitani et al. 2000), în România lupii având în medie 25-50 kg (Cotta 1982). Lungimea corpului este de 110-148 cm, iar cea a cozii de 30-35 cm. Înălțimea la greabăn este de 50-70 cm (Boitani et al. 2000). Mărimea lupilor se poate corela cu mărimea animalelor cu care se hrănesc - astfel exemplarele cele mai mari se regăsesc în America de Nord și în tundrele asiatice, unde hrana lor de bază o constituie bizonul respectiv boul moscat sau elanul.

Lupii umblă pe degete, urmele lor cu 4 degete și gheare seamănă cu urmele câinilor mai mari, dar sunt ușor ovale din cauza degetelor mai lungi. Lipsa celui de-al cincilea deget de pe picioarele posterioare este caracteristic lupilor (Clutton-Brock, 1995), acest deget putând fi regăsit la unii câini și fiind cunoscut sub denumirea de pinten. Dentiția este formată din 42 de dinți, caninii și incisivii fiind bine dezvoltati. Ca fapt divers putem aminti că volumul creierului poate depăși cu până la 30% pe cel al câinilor de aceeași mărime. Lupii din sălbăticie pot ajunge până la vârsta de 10 ani, iar în captivitate trăiesc chiar și 16 ani.

Lupii sunt animale de pradă, și pentru că se hrănesc cu animale ce depășesc mărimea lor (și pe care nu i-ar putea doborî de unul singur), trăiesc în grupuri sociale numite haite. Colaborarea dintre membrii haitei crește șansele de succes a vânătorii, a creșterii puilor și a apărării teritoriului. În cadrul haitei, membrii comunică prin poziția corpului și sunete. Haita este guvernată de o ierarhie strictă, atât între masculi, cât și printre femele. În centrul haitei se situează perechea dominantă (alfa), cărora li se subordonează toți ceilalți membri. Restul haitei

este alcătuită din puii acestora și eventual alți lupi străini care s-au alăturat familiei. Luptele interne în cadrul haitei sunt relativ rare, dar în cazul în care totuși au loc, se termină prin adoptarea unei poziții a corpului care exprimă subordonare din partea învinsului - prezentarea gâtului fără apărare, provoacă inhibarea agresiunii în ceilalți membri ai haitei. În general haitele sunt compuse din 2-15 exemplare. În Europa haitele mai mari sunt foarte rare datorită factorului uman. În România în general o haită are 3-6 membri. Mărimea teritoriului folosit de o haită depinde de mai mulți factori, cum ar fi: mărimea haitei, densitatea și mărimea animalelor ce le servesc ca pradă, factorii geografici și factorul uman. În timp ce în regiunea polară o haită poate controla un teritoriu de până la 2500 km pătrați (Landry, 2001), cel mai mic teritoriu a unei haite se găsește în Portugalia, având doar 16 km pătrați. Media europeană este de 100-500 km pătrați (Boitani et al. 2000). Membrii grupului deseori își patrulează, marchează și își apără teritoriul de haitele vecine. Intrușii sunt reprezentați de cele mai multe ori de lupi tineri care și-au părăsit propria haită sau cei renegați de propria haită sunt deseori uciși.

De obicei se deplasează în trap cu aproximativ 8 km/h (Mech, 1974). În interiorul teritoriului lor lupii zilnic parcurg distanțe de la câțiva km până la 72 km (Mech, 1974). Se hrănesc cu ungulate, în România în special cu cerb comun, căprior, mistreț, capra neagră, cerb lopătar, dar și cu iepuri, rozătoare, păsări, eventual leșuri. Toamna consumă și fructele coapte. Pentru că este o pradă ușoară și de multe ori accesibilă, deseori atacă și oile din turme. Haita își urmărește prada pe distanțe de la 100 m până la 5 kilometri (Mech, 1974), însă procentul atacurilor care se sfârșesc cu succes este mică. Modul de viață a lupilor presupune parcurgerea unor distanțe mari și hrănirea ocazională. Stomacul lupilor are o capacitate de dilatare remarcabilă, ei pot mânca dintr-o dată chiar și 10 kg de carne. (Mech & Boitani, 2003). Un exemplar adult are nevoie zilnic de 2-2,5 kg de carne pentru a-și menține condiția fizică (Promberger & Ionescu, 2000).

Un studiu existent despre hrana lupului în România publicat în 1970 de H. Almășan și colab., demonstrează că animalele domestice au constituit hrana lupului într-o proporție de 70%, iar dintre animalele sălbatice, căpriorul și iepurele erau cele mai frecvente. Acest studiu a fost efectuat în perioada când lupii erau combătuți cu orice mijloace, tocmai din cauza pagubelor produse în șeptel, deși efectivul de lup la sfârșitul anilor 60 era mic (cca. 1500 de exemplare) (Promberger & Ionescu, 2000, Predoiu & Neguș, 2001). O posibilă explicație pentru acest fenomen ar fi că lupii fiind vânați fără restricții, formarea haitei era aproape imposibilă, lupii fiind nevoiți să vâneze animale pe care le puteau doborî și singuri sau în număr mic: oi, căpriori, iepuri.

În timpul vânătorii, lupii reușesc să doboare mai ales animalele bătrâne, slăbite, bolnave sau foarte tinere. Căpriorii, ciutele, caprele negre sănătoase de obicei reușesc să fugă, iar mistreții și cerbii masculi se pot apăra.

### ***Ecologie***

Ocupă toate habitatele terestre din emisfera nordică. Este specializat în primul rând în prădarea mamiferelor mari cum sunt speciile de cerbi, elani, boi moscați, zimbrî, căpriori, mistreți, capre negre, alte specii de capre și oi sălbatici unde trăiesc, castori sau animale domestice neprotejate. Ocazional poate consuma și animale mai mici cum sunt rozătoarele dar fără ca să devină pradă lor obișnuită. Pentru supraviețuire pe termen lung, pentru reproducere are nevoie întotdeauna de mamifere mari. Atacurile asupra speciilor de pradă sunt fără succes într-o proporție foarte mare, astfel de exemplu la Isle Royal o haită de lupi cu 15 membri avea succes la vânătoare de elan numai într-o proporție de 8% din totalul atacurilor (Mech, 1974). Distanța parcursă pentru urmărirea prăzii este de la 100 m până la 5 km. Atacurile țintesc prima dată crupa animalelor mai mari iar în cazul animalelor de talia cerbului capul, umărul, flancurile sau crupa. Paralizarea prin tăierea/ruperea ischiogambierilor nu a fost documentată la pradă de origine sălbatică. Rata de prădare a lupului este de un cervid pe fiecare 18 zile/lup sau un elan pe fiecare 45 zile/lup (Mech, 1974). Rata de prădare depinde de mai mulți factori 150 ca



prezența carcaselor, rămășițele din prada altor specii sau animale domestice pierite lăsate în habitatul lupului. Studiile arată că procentul prădării în cazul lupului este invers proporțională cu densitatea prăzii. Comparativ cu densități de cervide pe perioada de iarnă (3-6 cerbi/km<sup>2</sup>), procentele de prădare a lupilor a fost invers dependente de densitate; astfel lupi limitau numărul de cerbi dar nu reglementau aceasta. Prin eliminarea unei proporții substanțiale a reproducției anuale din populația de cerbi, lupi încetinesc creșterea populațională ale acestora și prelungesc durata până la atingerea capacității de suport a habitatului (Jedrzejewski et al., 2002).

Densitatea maximă cunoscută la lup a fost de 26 km<sup>2</sup> /1 lup în cursul unui an. (densități mai mari pot fi percepute greșit pentru perioade scurte când întreaga haită restrânge arealul de activitate pe o porțiune mai mică din teritoriu.) Haitele (grupurile de familii) țin teritoriu, indivizii singuratici sunt vânați de haitele rezidente. De aceea lupii singuratici umblă pe teritoriul a mai multor haite încercând să evite întâlnirea cu ele. Studiile privind ecologia lupului, efectul lor asupra populației speciilor de pradă, competiția cu alți prădători uneori prezintă rezultate controversate fiindcă efectele cauzate de activități legate de vânătoare (de la efectele hrănirii artificiale până la extragerea de specimene) nu pot fi excluse.

### ***Distribuție***

Cândva lupul a fost cel mai răspândit mamifer terestru, populând întreaga emisferă nordică (Mech, 1974). Datorită excelenței sale capacități de adaptare a cucerit aproape toate tipurile de habitate (Boitani et al., 2000). Dar persecuția de către om, distrugerea habitatelor și scăderea numărului animalelor ce i-au servit ca pradă au determinat ca astăzi să fie întâlnit numai pe mici fragmente din habitatul lui inițial: în America de Nord - pe teritoriul Statelor Unite - populează 5% din teritoriul lui inițial, în Canada și Mexic 15%, în Europa și Asia 25%. Momentan, cele mai mari efective de pe teritoriul Europei trăiesc în România, Belarusia, Ucraina, Spania, Macedonia și Bulgaria, România găzduind 35% din totalitatea lupilor din Europa (la vest de Rusia). În România specia este rezidentă de-a lungul lanțului Carpatic în Subcarpați și în Depresiunea Transilvaniei. Ocazional apare și în zonele colinare mai joase. Este prezentă și în sud vestul Dobrogei în câteva fonduri de vânătoare având ca sursă populația din Bulgaria (Maanen et al., 2006, MMGA & MAPDR, 2011)

În urma desfășurării activităților de inventariere, cartare și evaluare a stării de conservare a speciei la nivelul arilor naturale protejate din Podișul Hârtibaciului s-a estimat că numărul minim de indivizi, este **20 - 30 de exemplare (4-6 haite)**.

Starea de conservare globală a speciei în cadrul ariei naturale protejate este evaluată ca fiind satisfăcătoare.

Întreaga suprafața a fondului forestier al U.P. I Agnita ce se suprapune cu **ROSAC0227 Sighisoara – Târnavă Mare** reprezintă habitat potențial favorabil al speciei = **394,10 ha**.

**1083 *Lucanus cervus* (Rădașca)****Descrierea****Dimensiuni adulți (lungime)**

♂ 35 - 85 mm

♀ 25 - 50 mm

Corpul este alungit, maroniu-negricios, mat; elitrele sunt castanii-negricioase; antenele sunt formate din 10 articole, cu o măciucă alcătuită din 4 (rar 5-6) articole lamelate; scapul este foarte lung; ochii sunt divizați în treimea anterioară de o prelungire a clipeului; picioarele subțiri, homonome cu tarse pentamere; fața dorsală a tibiilor anterioare este lipsită de striuri longitudinale. Specia prezintă un dimorfism sexual accentuat.

Mascul. Capul și pronotul negre, elitrele castanii sau castanii-negricioase, mandibulele roșcate-maronii. Capul este mai mare decât pronotul, mai lat decât lung, patrulater, așezat transversal; partea dorsală cu marginile ridicate formează o bordură concavă pe părțile laterale; posterior, bordura este întreruptă median de o depresiune largă; anterior, bordura este mai puțin evidentă, marginea prezentând două concavități laterale, ce mărginesc zona mediană, care este ușor convexă și ridicată; capul este prevăzut la marginea anterioară cu 2 dinți ascuțiți, dispuși median; vertexul prezintă de regulă o carenă transversală întreruptă la mijloc. Mandibulele sunt foarte mari (la unele exemplare ating jumătate din lungimea corpului), arcuite, cu vârful bifid; în jumătatea distală, pe marginea internă, prezintă un șir de dinți mici, întrerupt postmedian de un dinte puternic. Pronotul transvers, mai lat decât lung, convex, cu o bordură mai puțin dezvoltată comparativ cu cea a capului; median cu un șanț longitudinal adâncit; unghiurile anterioare au un vârf ascuțit; unghiurile posterioare ale pronotului sunt obtuze. Capul și pronotul cu rugozități mici, fine, dispuse neregulat. Elitrele castanii, mate, convexe, cu umerii proeminenți, punctate fin și des; marginile laterale arcuite larg începând din treimea anterioară. Tibiile anterioare lungi și subțiri. (Figura 11A).

Femelă. Capul, pronotul și mandibulele negre, iar elitrele sunt castanii sau castanii-negricioase. Capul este mai mic decât pronotul, cu mandibulele normal conformate, ascuțite la vârf și curbate. Suprafața capului prezintă rugozități punctate, dese. Discul pronotului cu o punctuație fină și rară, lângă marginile laterale punctuația este mai deasă. Elitrele lucioase, cu o punctuație rară, umerii elitrelor sunt rotunjiți. Tibiile anterioare late, turtite dorso-ventral, cu marginea externă dințată.

**Habitat.**

Specie silvicolă, xilodetriticolă, succicolă, saproxilică, termofilă. Preferă pădurile bătrâne de foioase, în special cvercinee: *Quercus robur*, *Q. petraea*, *Q. pubescens*, *Q. ilex*, *Q. suber*, mai rar a fost observată pe alte specii de arbori: *Ulmus* sp., *Fagus* sp., *Salix* sp., *Populus*

sp., *Tilia* sp., *Castanea* sp., *Aesculus* sp., *Malus* sp., *Prunus* sp., *Crataegus* sp.; sporadic specia a fost observată în livezi, grădini și parcuri. Ziua, adulții pot fi văzuți pe trunchiurile arborilor hrănindu-se cu seva acestora; zboară în amurg în zilele călduroase.

Ecologie (și comportament).

Altitudine: 0 - 1100 m.

Perioada de zbor: mai-iulie, începutul lui august; limitele intervalului pot varia în funcție de altitudine și de condițiile meteorologice anuale; specie crepusculară și nocturnă, zboară mai ales în zilele călduroase.

Hrana: Adulții se hrănesc cu seva ce se scurge din rănilor proaspete ale arborilor, cu sucurile dulci din fructele coapte; larvele sunt xilodetricole.

Reproducere

Ciclu de viață: durează 2-3 ani. Împerecherea are loc de la sfârșitul lunii mai până la începutul lui august. După împerechere, femela depune 10-30 de ouă, în sol, în apropierea rădăcinilor putrezite ale arborilor. Dezvoltarea larvară durează 2 sau 3 ani, în funcție de condițiile de mediu, perioadă în care larva năpârlește de două ori. În condiții favorabile, larva năpârlește de două ori în primul an, dar rămâne în ultimul stadiu larvar încă un an, perioadă în care se hrănește și acumulează substanțe nutritive pentru împupare. Pregătirea coconilor durează aproximativ două luni și începe probabil la sfârșitul lui mai, începutul lui iunie. La începutul lunii septembrie adultul este complet format, dar rămâne sub pământ până în primăvara anului viitor. La sfârșitul lunii mai, adulții părăsesc coconul și sunt gata să se împerecheze. Reperle temporale menționate pot varia în funcție de condițiile de mediu.

Distribuție

Arealul speciei cuprinde Europa și vestul Asiei fiind citată în: Albania, Anglia, Austria, Belgia, Bosnia-Herțegovina, Cehia, Danemarca, Elveția, Estonia, Franța, Germania, Grecia, Italia, Israel, Letonia, Lituania, Macedonia, Moldova, Olanda Polonia, România, Serbia, Slovacia, Slovenia, Spania, Suedia, Turcia, Ucraina, Ungaria

În România. Specia se întâlnește în habitatele specifice, păduri de stejar și gorun, din zona intracarpatică, zona Munților Apuseni și în zone restrânse din Dealurile de Vest, Câmpia de Vest și Câmpia Română.

Suprafața arboretelor de cvercinee și amestecuri cu acestea, cu vârsta peste 80 de ani, ce reprezintă habitat potențial favorabil pentru specie și care se suprapun cu **ROSAC0227 Sighșoara – Târnavă Mare** este de **63,08 ha.**

**A089 Aquila pomarina – Acvilă țipătoare mică****Distribuție**

Este o specie răspândită în centrul și estul continentul european. Iernează în Africa.

**Populație**

Populația europeană a speciei este relativ mică și este cuprinsă între 14.000 și 19.000 de perechi cuibăritoare.

Deși populația s-a menținut constantă în perioada 1970–2000 în cea mai mare parte a teritoriului, a scăzut în Letonia în perioada 1990–2000, determinând o tendință negativă a populației pe ansamblu. În România, populația estimată este de 1.700-3.900 de perechi, efective mai mari fiind prezente în Belarus și Letonia.

**Mediu de viață și biologia speciei**

Acvila țipătoare mică este o specie caracteristică zonelor împădurite situate în apropierea teritoriilor deschise cum sunt pajiștile, terenurile agricole și pășunile umede. Adulții au înfățișare similară și ajung la acest penaj după 3-4 ani de viață, vârstă la care este atinsă maturitatea sexuală. Se hrănește cu mamifere mici, păsări, broaște, șerpi, șopârle și insecte. Este o specie monogamă, care poate să trăiască până la vârsta de 20-25 de ani, însă în mod obișnuit, din cauza pericolelor existente, ajung să trăiască în medie până la 8-10 ani. Mortalitatea medie este de circa 35% pentru juvenili, 20% pentru păsările imature și 5% pentru adulți. Se hrănește prin utilizarea mai multor tehnici: planarea la o înălțime de circa 100 m urmată de coborârea bruscă asupra prăzii localizate, pândirea dintr-un loc înalt sau mersul pe sol, prin iarbă. Este o specie solitară și teritorială. Masculul este mult mai agresiv decât femela și manifestă un comportament teritorial față de alți masculi. Sosește din cartierele de iernare la sfârșit de martie și început de aprilie. Cuibărește în copaci și se întoarce la același cuib mai mulți ani la rând. Cuibul este instalat la înălțimi cuprinse între 4 și 29 m și este alcătuit din crengi și resturi vegetale. Este captușit cu ramuri cu frunze pe care le schimbă periodic, pentru o mai bună camuflare a cuibului. După folosirea repetată a cuibului, acesta poate atinge 0,6-1 m înălțime și un diametru de circa 60-70 cm. Femela depune 1-2 ouă la sfârșit de aprilie și început de mai, cu o dimensiune medie de 63,5 x 51 mm. Incubația durează 36-41 de zile și este asigurată de către femelă, care este hrănită de mascul în tot acest timp. Puiul mai puternic îl atacă de obicei pe cel mai slab, care nu supraviețuiește din cauza inaniției. Puii devin zburători după 50-55 de zile, dar rămân dependenți de părinți câteva săptămâni (21 zile) în plus.

**Prezența în zona studiată:** Toată suprafața amenajamentului silvic al U.P. I Agnita care se suprapune cu ROSPA0099 Podișul Hârțibaciului (2510,90 ha) reprezintă habitat favorabil pentru specie.



**A239 Dendrocopos leucotos - Ciocănitoare cu spate alb****Descriere și identificare**

Cu o lungime de 24-26 cm și anvergura aripii de 38-40 cm, este cea mai mare specie din genul Dendrocopos. Ciocul și gâtul sunt relativ lungi, obrazii, bărbia și pieptul sunt albe, abdomenul și părțile laterale ale corpului sunt alb murdar cu striații negre. Subcodalele și zona anală sunt roz. Mustața, ceafa, partea anterioară a spatelui, tectricele și supracodalele sunt negre. Codalele și remigele sunt negre cu puncte albe, care pe coada și aripa deschisă formează dungi albe. Creștetul masculului adult este roșu iar cel al femelei este negru.

**Habitat**

Ciocănitoarea cu spate alb este o specie rezidentă a regiunilor temperate. Este considerată ca fiind una specializată pe pădurile de foioase din regiunile colinare și muntoase. În Vestul, Centrul și Sud-estul Europei cuibărește în special în păduri dominate de fag, în nord-est ocupă alte tipuri de păduri de foioase. Preferă pădurile compuse din fag (Fagus), mesteacăn (Betula), paltin (Acer), frasin (Fraxinus), ulm (Ulmus), plop (Populus). Adeseori este prezentă în păduri mixte. Cuibărește sau își caută hrana în zăvoaiele de luncă de-a lungul pâraielor dominate de specii de copaci cu esență moale.

**Hrana**

Hrana este alcătuită mai ales din insecte, în principal din larvele care trăiesc în trunchiul copacilor. Mănâncă și omizi, furnici, uneori se hrănește și cu alune și fructe de pădure. Își caută hrana în primul rând în lemn mort, astfel ciocănitoarea cu spate alb este specia cu dependența cea mai mare față de existența în cantități mari a lemnului mort în păduri.

**Cuibăritul**

Este o pasăre solitară și teritorială, mărimea teritoriului variind între 0,25-2 km<sup>2</sup>. Se odihnește în scorburi, în sezonul de reproducere împreună cu puii sau într-o scorbură separată, excavată special pentru odihnă. Este o specie monogamă. În sezonul de reproducere este foarte teritorială, intrușii sunt alungați agresiv. Femelele sunt atrase de darabanele masculilor, care pot fi auzite începând cu luna martie. Perechea efectuează zboruri nupțiale care constă din goane aeriene, zboruri demonstrative, posturi nupțiale etc. În această perioadă ambele sexe sunt foarte zgomotoase. Împerecherea are loc pe scoarța copacilor. Ambele sexe participă la excavarea scorburi, care este situată la o înălțime între 1-6,5 m. Cele 3-5 ouă sunt incubate de ambele sexe. Masculul clocește mai ales în timpul nopții. Puii sunt îngrijiți de ambii părinți, dezvoltarea lor durează 24-28 zile.

**Migrația**

Este o pasăre sedentară.

**Distribuție**

Cele mai semnificative populații din Europa se găsesc în Rusia, România și Belarus. În România, prezența ciocănitorei cu spate alb este determinată de distribuția habitatelor propice, astfel specia se regăsește în principal în regiunile submontane. Făgetele extrazonale dețin populații mici, ca de exemplu făgetele din Munții Măcin, din Dobrogea.

**Efective**

Populația europeană este estimată între 180.000-550.000 de perechi cuibăritoare. Deși în mai multe țări este în declin, pe plan continental efectivul speciei este stabil. În România

cuibăresc între 16.000-24,000 de perechi (BirdLife International, 2004). Deși nu cunoaștem date cu privire la populațiile istorice din România, este foarte probabil ca populația speciei se află în regres numeric în ultimele două decenii. Cauza sunt exploatările de proporții ale făgetelor bătrâne.

**Prezența în zona studiată:** Toată suprafața amenajamentului silvic al U.P. I Agnita care se suprapune cu ROSPA0099 Podișul Hârtibaciului (**2510,90 ha**) reprezintă habitat favorabil pentru specie.

**A238 *Dendrocopos medius* (ciocănitoarea de stejar)****Distribuție**

Este o specie rezidentă a climatului temperat continental, care nu se extinde în regiuni boreale sau montane, găsindu-se în partea centrală și de sud-est a continentului european. În afara Scandinaviei și a Insulelor Britanice cuibărește în fiecare țară din Europa. În România cele mai semnificative populații cuibăritoare pot fi găsite în zonele colinare din podișul Transilvaniei, respectiv în gorunetele din Dobrogea, dar specia apare în majoritatea zonelor unde sunt prezente habitatele caracteristice.

**Populație**

Mai mult de 95% din populația mondială cuibărește în Europa (140.000-310.000 de perechi). În unele țări specia este în declin, în altele în creștere, însă în ansamblu populația a cunoscut o creștere moderată în ultimele decenii. Populații mai mari se înregistrează numai în Franța, Polonia și Grecia. În România cuibăresc aproximativ 80.000-250.000 de perechi.

**Mediu de viață și biologia speciei**

Este o specie care se găsește în păduri cu exemplare mature de Quercinee, dar poate fi observată și în parcuri mai mari sau pe pășuni împădurite, acolo unde sunt prezente exemplare bătrâne de stejar sau gorun. Limitele altitudinale la care cuibărește specia sunt determinate de prezența habitatelor cu stejar sau gorun și sunt localizate în principal între 200 și 600 m; în Dobrogea și Câmpia de Vest poate fi întâlnită și la altitudini mai mici. Prezența speciei este independentă de panta terenului, umiditate sau apropierea cursurilor de apă. Trăiește și în păduri mixte cu stejar, carpen, frasin, fag, chiar și de molid. Răspândirea speciei corespunde în general cu răspândirea carpenului (*Carpinus betulus*). Consumă aproape exclusiv hrană de origine animală pe tot parcursul anului. Caută după hrană pe coajă, pe crengi și pe suprafețele frunzelor sau excavează în lemnul putred, moale. Din punct de vedere ecologic, ocupă o poziție intermediară între alte specii de ciocănitoare, procurând hrana atât de pe suprafața trunchiurilor arborilor, cât și din frunziș. Folosește „nicovale“ pentru deschiderea nucilor sau a conurilor.

Mănâncă coleoptere, himenoptere (furnici), fluturi și omizi, ortoptere, muște etc. Hrana vegetală are importanță sporită în timpul iernii, când numărul insectelor este scăzut. Este o specie solitară, care apără teritoriul fix tot timpul anului. Mărimea teritoriului variază între 3 și 25 ha, cu suprapuneri frecvente ale teritoriilor învecinate. Primăvara își delimitează teritoriul, acesta fiind apărat de ambii parteneri. Masculii își anunță prezența și revendică teritoriul prin chemări și cântece. Darabana este mai puțin folosită comparativ cu alte specii, iar femelele nu bat deloc darabana. În postura amenințătoare, capul este lăsat în jos și ciocul întins înainte spre adversar. Au loc frecvent lupte și goniri în aer între adversari. Este monogamă, iar perechile se formează anual, la sfârșitul iernii, pentru durata sezonului de reproducere. Masculul este cel care excavează locul pentru cuibărit, iar femela inspectează excavația făcută și decide dacă o acceptă sau nu. Construiesc în fiecare an un nou cuib. După alegerea locului, ambele sexe contribuie la excavarea scorburii. Înălțimea cuibului variază între 5 și 20 m, iar intrarea este rotundă, cu un diametru de 4-5 cm. La fel ca în cazul altor specii de ciocănitoare, femelele sunt cele care inițiază copulația. Cele 4-7 ouă sunt depuse la sfârșitul lunii aprilie sau în luna mai. Ambele sexe clocesc timp de 11-14 zile și participă la îngrijirea puilor, dezvoltarea acestora durând aproximativ trei săptămâni. Puii devin independenți la două săptămâni după părăsirea cuibului.

**Prezența în zona studiată:** Toată suprafața amenajamentului silvic al U.P. I Agnita care se suprapune cu ROSPA0099 Podișul Hârțibaciului (2510,90 ha) reprezintă habitat favorabil pentru specie.



**A321 *Ficedula albicollis* (Muscar gulerat)*****Descriere și identificare***

Este o pasăre cântătoare de talie mică. Are lungimea de 13 cm iar anvergura este de 22,5-24,5 cm.

Masculul adult are bărbia, pieptul, burta, flancurile și subcodalele albe. Capul este negru, cu excepția frunții și a gulerului alb din jurul gâtului. Coadă și spatele sunt negre, iar târțița este albă. Supraalarele sunt negre iar remigele sunt de asemenea negre, cu baza albă, formând pe aripa deschisă o bandă albă. Scapularele sunt parțial albe, astfel pe aripa închisă se văd două pete albe.

Părțile inferioare ale femelelor sunt alb-maronii iar cele superioare sunt de culoare maro-gri. Aripa este maro-negricioasă iar marcajul alb al aripii este asemănător masculilor, dar pe o suprafață mai mică. Juvenilii sunt asemănători femelelor (Cramp 1998).

***Habitat***

Cuibărește destul de frecvent în pădurile de foioase cu poieni și subarboret, în grădini, livezi și parcuri cu vegetație densă. Preferă pădurile de stejar, fag, tei, frasin și mesteacăn. Își construiește cuibul exclusiv în scorburi, astfel prezența speciei depinde de cantitatea arborilor bătrâni, a arborilor morți în picioare și de numărul ciocăniturilor aflate pe teritoriu (Cramp 1998).

***Hrana***

Se hrănește cu artropode, hrana cea mai importantă constituind-o larvele acestora. Este activ mai ales în părțile superioare ale coroanei copacilor, foarte rar adunând hrana din partea inferioară a arborilor sau de pe sol. Se hrănește mai ales cu insecte pe care le prinde de cele mai multe ori în zbor. Hrana constă în libelule, fluturi, muște, furnici, coleoptere, păianjeni, miriapode și alte insecte mici zburătoare sau nezburătoare prezente în coronamentul copacilor (Cramp 1998).

***Cuibărit***

Este solitar și teritorial. Mărimea teritoriului se schimbă în cursul sezonului de reproducere: la început, în timpul formării perechilor masculii ocupă un teritoriu mai mare, după care, acesta se micșorează treptat, la sfârșitul sezonului fiind restrâns la imediata apropiere a scorburii ocupate.

Cele 5-7 (1-9) ouă sunt depuse la sfârșitul lunii aprilie sau la începutul lunii mai. Ouăle sunt incubate doar de femelă timp de 12-14 zile. Puii sunt hrăniți de ambii părinți, și se dezvoltă în aproximativ 15-18 zile după care devin independenți (Cramp 1998).

***Migrația***

Este o pasăre migratoare, de distanță lungă, care iernează în Africa. Migrația de toamnă începe în luna august, iar cea de primăvară cuprinde perioada dintre mijlocul lunii aprilie și sfârșitul lunii mai (Haraszthy, 1984).

***Distribuție***

Populația din Europa se concentrează în centrul și estul continentului. Populații mari trăiesc în Rusia, România, Ungaria, Cehia, Slovacia și Ucraina. În țara noastră distribuția este uniformă în pădurile din zona deluroasă. Este o specie comună, preferând pădurile de foioase de vârstă medie sau bătrână. Distribuția este mai uniformă pe Podișul Transilvaniei și Moldovei, respectiv în Subcarpați.

***Efective***



Populația europeană este estimată la 1,4-2,4 milioane de perechi și este în ușoară creștere. În România cuibăresc între 460.000 - 712.000 de perechi, populația fiind aparent stabilă. Fiind una dintre cele mai mari populații de pe continent, are o importanță deosebită în conservarea speciei (BirdLife, 2004).

Odata cu realizarea studiului pentru realizarea Planului de Management al ariilor naturale protejate din Podișul Hârtibaciului, pe suprafața ROSPA0099 a fost estimat un număr de 23660-46530 perechi muscari gulerăți.

Analiza habitatelor și a altor factori, care pot afecta populațiile speciilor pot oferi uneori informații suficiente, pentru a face posibil estimarea stării de conservare și în lipsa datelor de monitorizare. Specia are nevoie de păduri bătrâne pentru cuibărit. Suprafața pădurilor bătrâne a scăzut în mod semnificativ în ultimul timp, astfel s-au redus probabil și efectivele speciei. Din acest motiv starea de conservare a speciei a fost evaluată ca probabil nefavorabilă.

**Prezența în zona studiată:** Toată suprafața amenajamentului silvic al U.P. I Agnita care se suprapune cu ROSPA0099 Podișul Hârtibaciului (**2510,90 ha**) reprezintă habitat favorabil pentru specie.

**A072 *Pernis apivorus* - Viespar*****Descriere și identificare***

Viesparul este o specie de pasăre răpitoare de talia șorecarului comun, dar are aripi mai lungi, mai late și coadă mai lungă. Există variații mari în ceea ce privește coloritul la această specie, pot fi observate exemplare de la aproape alb până la cafeniu închis. În zbor, viesparul își ține aripa în jos sau drept, și nu în sus ca șorecarul comun, acesta fiind una dintre cele mai importante chei de identificare.

Masculul adult are remigele primare negre doar la vârf și mai puține dungi pe remige decât femelele. În cazul observării de sus al păsării în zbor, se poate distinge o bandă terminală în aripă și coadă. Capul este de culoare gri, dar unele exemplare pot avea colorit gri și în spate și coadă. Femelele adulte au colorit mai maroniu respectiv au mai multe dungi pe remige.

Anvergura aripii: 113-135 cm; lungimea corpului: 52-59 cm. Greutatea corpului: 600-1000 g.

***Habitat***

Cuibărește în păduri de foioase și de conifere, în care găsește copaci bătrâni pentru a suporta cuibul. Se hrănește în habitatele deschise și semideschise din afara (pășuni, fânațe) sau din interiorul pădurilor (poieni, de-a lungul drumurilor, zone defrișate).

***Dieta***

Hrana viesparului constă preponderent din larvele de viespi, albine și bondari, dar consumă și păsări de talie mică (mai ales pui), amfibieni sau reptile. Pasărea găsește cuibul de viespi urmărind și pândind mișcarea acestora, apoi larvele sunt scoase din sol cu ghearele.

***Cuibăritul***

Este o pasăre care cuibărește solitar, fiind teritorial. Cuibul este construit pe copac, de obicei la nivelul coronamentului. Deși fidelitatea păsărilor față de zona de cuibărire este foarte mare, cuibul poate fi schimbat relativ des. Cuibul viesparului este caracteristic, fiindcă este construit în totalitate din crengi verzi. Uneori ocupă cuibul părăsit a altor specii, ca șorecarul comun sau uliul porumbar. Căptușește cuibul cu frunze verzi care este împrăștiat de-a lungul cuibăritului. Zborul nupțial foarte caracteristic al masculului este vizibil de la întoarcerea păsărilor în zona de cuibărit. Femela depune de obicei 2 ouă în luna mai. Ponta de un singur ou sau trei este foarte rar. Coloritul ouălor este alb crem cu pete mari maronii. Ambii părinți participă la incubație, care durează 33-34 zile. Puii sunt hrăniți la început cu larve de viespe, mai târziu părinții le aduc și alt tip de hrană, cum ar fi păsări mici, reptile etc. Puii rămân în cuib timp de 40 de zile și devin independenți la vârsta de 55 zile. Ajunge la maturitate sexuală la vârsta de 3 ani. Până în momentul de față nu au fost efectuate studii referitoare la succesul de reproducere în România.

***Migrația***

Migrația de toamnă are loc începând cu sfârșitul lunii august. Primii care migrează sunt adulții după care urmează juveniții. În timpul migrației viesparii se adună în stoluri mari și folosesc culoare de migrație bine determinate. Păsările din Europa ocolesc suprafețele mari de apă, astfel folosesc coridoarele de migrație de la strâmtoarele Gibraltar, Italia-Malta și Bosfor. Populația din România migrează spre Bosfor și probabil prin Italia sau Grecia. Ierneză la sudul deșertului Sahara. În primăvară primele exemplare pot fi văzute la sfârșitul lunii aprilie, dar majoritatea păsărilor sosesc abia în luna mai.

Majoritatea păsărilor imature rămân în cartierele de iernare în primul an, și revin în Europa numai în cel de-al treilea an calendaristic.

***Distribuție***

Este o specie cu o răspândire largă în Eurasia. Limita vestică a distribuției este în Portugalia, iar spre est poate fi întâlnită până în Asia Centrală. Cuibărește aproape în toate țările din Europa. Reducerea suprafeței pădurilor cauzează restrângerea arealului de răspândire.

În România viesparul are o distribuție uniformă. Lipsește numai din unele zone de câmpie, respectiv din zona alpină. Este mai rar în zonele de câmpie, fiindcă aici găsește mai puține locuri favorabile pentru cuibărit.

***Efective Populația***

Europeană este estimată la 110000 – 160000 perechi (BirdLife International, 2004) și este considerată stabilă. Efectivele din România au fost estimate la 2000-2600 perechi (BirdLife International, 2004), dar cercetările recente arată, că efectivele sunt puternic subestimate.

**Prezența în zona studiată:** Toată suprafața amenajamentului silvic al U.P. I Agnita care se suprapune cu ROSPA0099 Podișul Hârtibaciului (**2510,90 ha**) reprezintă habitat favorabil pentru specie.

**A220 *Strix uralensis* - Huhurezul mare**

Huhurezul mare este o specie cu distribuție eurasiatică, limita vestică a arealului său fiind Germania, iar cea vestică Japonia și Coreea. Exceptând zona muntoasă din Europa, specia se încadrează între 65° latitudine nordică și limita sudică a taigalei. În zona central-europeană se regăsește subspecia *S.u. macroura*, în Polonia și Suedia *S.u. liturata*, iar populația din munții Ural și la vest de aceștia face parte din subspecia nominală (*S.u. uralensis*). În Europa Centrală trăiește în zone înalte, preferând pădurile de foioase.

Huhurezul mare este o pasăre caracteristică zonelor acoperite cu păduri de foioase și mixte, care au largi suprafețe deschise. În România apare până la o altitudine de 1.600 m. Este o specie preponderent sedentară, deși în iernile grele coboară în zone mai joase. Huhurezi mari pot fi observați iarna și în vecinătatea satelor și în parcuri, căutând hrană. Vânează pândind de pe crengi, iar hrana sa principală o constituie micromamiferele, dar din dieta sa mai fac parte și insecte mari, broaște și păsări precum porumbei, mierle, sturzi și chiar galinacee. Surplusul de hrană poate fi depozitat fie la cuib, fie în ascunzători apropiate acestuia. Este o specie activă noaptea, în special după asfințit și înainte de răsărit. Longevitatea maximă cunoscută este de 23 de ani și 8 luni. Atinge maturitatea sexuală la un an. În perioada cuibăritului masculii își anunță prezența prin cântec. Cântecul masculului este alcătuit dintr-o secvență de sunete grave, care se repetă la un interval de 10-50 de secunde. De multe ori se aud duete ale celor doi parteneri. Își păstrează teritoriul mai mulți ani și este o specie monogamă pe întreaga durată a vieții. Deși este o pasăre discretă de-a lungul anului, în perioada cuibăritului și mai ales înainte de părăsirea cuibului de către pui, adulții devin foarte agresivi cu orice intrus. Femelele sunt mai agresive decât masculii. Cuibărește în scorburi prezente în trunchiul copacilor, în cuiburi mai vechi ale altor specii de păsări sau chiar veverițe, în cuiburi artificiale, fisuri ale stâncilor și chiar în clădiri abandonate. Femela depune în mod obișnuit 3-4 ouă de culoare albă în ultima parte a lunii martie și prima jumătate a lunii aprilie, cu o dimensiune medie de 49,5 x 41,5 mm. Incubația începe la depunerea primului ou, durează în jur de 28-35 de zile și este asigurată numai de către femelă, care este hrănită în tot acest timp de către mascul. Puii eclozează la intervale diferite, după cum au fost depus oul; aceștia sunt hrăniți de ambii părinți și părăsesc cuibul după circa 35 de zile. Ei pot zbura relativ bine la vârsta de 45 de zile, însă nu pleacă din teritoriul părinților și sunt hrăniți în continuare de către aceștia timp de încă 2 luni.

**Prezența în zona studiată:** Toată suprafața amenajamentului silvic al U.P. I Agnita care se suprapune cu ROSPA0099 Podișul Hârtibaciului (2510,90 ha) reprezintă habitat favorabil pentru specie.

## 2.2. CALITATEA FACTORILOR DE MEDIU

### 2.2.1. Calitatea aerului

Calitatea atmosferei este considerata activitatea cea mai importanta în cadrul rețelei de monitorizare a factorilor de mediu, atmosfera fiind cel mai imprezibil vector de propagare a poluantilor, efectele facându-se resimtite atât de catre om cât si de catre celelalte componente ale mediului.

Emisiile în aer rezultate în urma funcționării motoarelor termice din dotarea utilajelor si mijloacelor auto ce vor fi folosite în activitățile de exploatare sunt dependente de etapizarea lucrărilor. Întrucât aceste lucrări se vor desfășura punctiform pe suprafața analizată și nu au un caracter staționar nu trebuie monitorizate în conformitate cu prevederile Ordinului MMP nr. 462/1993 pentru aprobarea Condițiilor tehnice privind protectia atmosferei și Normelor metodologice privind determinarea emisiilor de poluanti atmosferici produsi de surse stationare. Ca atare nu se poate face încadrarea valorilor medii estimate în prevederile acestui ordin.

Se poate afirma, totusi, că nivelul acestor emisii este scăzut si că nu depaseste limite maxime admise si că efectul acestora este anihilat de vegetatia din pădure.

Prin implementarea amenajamentului silvic, vor rezulta emisii de poluanți în aer în limite admisibile. Acestea vor fi:

- emisii din surse mobile (oxid de carbon, oxizi de azot, oxizi de sulf, poluanți organici persistenti și pulberi) de la mijloacele de transport care vor deservi amenajamentului silvic. Cantitatea de gaze de esapare este în concordanta cu mijloacelor de transport folosite si de durata de functionare a motoarelor acestora în perioada cât se află pe amplasament;
- emisii din surse mobile (oxid de carbon, oxizi de azot, oxizi de sulf, poluanți organici persistenti și pulberi) de la utilajele care vor deservi activitatea de exploatare (TAF - uri, tractoare, etc.);
- emisii din surse mobile (oxid de carbon, oxizi de azot, oxizi de sulf, poluanți organici persistenti și pulberi) de la mijloacele de tăiere (drujbe) care vor fi folosite în activitatea de exploatare;
- pulberi (particule în suspensie) rezultate în urma activitatilor de doborâre, curatare, transport si încărcare masă lemnoasă.

### 2.2.2. Calitatea apei

Promovarea utilizării durabile a apelor in totalitatea lor (subterane si de suprafata) a impus elaborarea unor masuri unitare comune, care s-au concretizat la nivelul Uniunii Europene prin adoptarea Directivei 60/2000/EC referitoare la stabilirea unui cadru de actiune comunitar in domeniul politicii apei. Inovatia pe care o aduce acest document este ca resursa de apa sa fie gestionata pe intregul bazin hidrografic, privit ca unitate naturala geografica si hidrologica, cu caracteristici bine definite si cu trasaturi specifice.

Prin aplicarea Amenajamentului Silvic nu se generează *ape uzate tehnologice si nici menajere*.

Vegetația forestieră existentă în păduri are un rol deosebit de important în protejarea învelișului de sol și în reglarea debitelor de apă de suprafață si subterane, în special în perioadele când se înregistrează precipitații importante cantitativ.

În urma activitatilor de exploatare forestieră si a activităților silvice poate apare un nivel ridicat de perturbare a solului care are ca rezultat cresterea încărcării cu sedimente a apelor de

suprafață, mai ales în timpul precipitațiilor abundente, având ca rezultat direct creșterea concentrării de materii în suspensie în receptorii de suprafață. Totodată mai pot apărea pierderi accidentale de carburanți și lubrifianți de la utilajele și mijloacele auto care acționează pe locație.

Prin aplicarea prevederilor amenajamentului silvic, se vor lua măsuri în evitarea poluării apelor de suprafață și subterane.

Măsurile ce se trebuie avute în vedere în timpul exploatărilor forestiere pentru a limita poluarea apelor sunt următoarele:

- se construiesc podete la trecerile cu lemne peste paraiele vailor principale
- se curăță albiile paraielor de resturi de exploatare pentru evitarea obturării scurgerilor și spălarea solului fertil din marginea arboretelor
- schimbările de ulei nu se fac în parchetele de exploatare
- este strict interzisă spălarea utilajelor în albia sau malul pâraielor
- se va respecta planul de revizie tehnică a tractoarelor forestiere în vederea preîntâmpinării scurgerii uleiurilor.

### **2.2.3. Calitatea solului**

Solul este definit drept un corp natural, modificat sau nu prin activitatea omului, format la suprafața scoarței terestre ca urmare a acțiunii interdependente a factorilor bioclimatici asupra materialului sau rocii parentale. Prin îngrijirea solului se are în vedere promovarea protecției mediului înconjurător și ameliorarea condițiilor ecologice, în scopul păstrării echilibrului dinamic al sistemelor biologice. Accentul se pune pe valorificarea optimă a tuturor condițiilor ecologice stabilindu-se relații între soluri, condiții climatice, factori biotici, la care se adaugă considerarea criteriilor sociale și tradiționale pentru asigurarea unei dezvoltări economice durabile.

Măsurile ce se vor lua pentru protecția solului și subsolului sunt prevăzute în regulile silvice, conform **Ordinului nr. 1.540 din 3 iunie 2011** respectiv: se vor evita amplasarea drumurilor de tractor de coastă; se vor evita zonele de transport cu panta transversală mai mare de 35 de grade; se vor evita zonele mlastinoase și stâncăriile. În raza parchetelor se vor introduce numai gama de utilaje adecvate tehnologiei de exploatare aprobate de administratorul silvic și aflate în stare corespunzătoare de funcționare.

În perioadele ploioase, în lateralul drumului de tractor se vor executa canale de scurgere a apei pentru a se evita siroirea apei pe distanțe lungi de-a lungul drumului, erodarea acestora și transportul de aluviuni în aval.

Prin aplicarea prevederilor Amenajamentului Silvic, sursele posibile de poluare a solului și a subsolului sunt utilajele din lucrările de exploatare a lemnului (tractoare, TAF-uri, motofierăstrăie), combustibilii și lubrifianții utilizați de acestea, deseurile menajere ce vor fi generate de personalul angajat al firmelor specializate ce vor întreprinde lucrările prevăzute de Amenajamentul Silvic.

Lucrările vor fi realizate după normele de calitate în exploatare forestiere astfel încât cantitățile de deseuri rezultate să fie limitate la minim.

### **2.2.4. Zgomotul și vibrațiile**

Zgomotul și vibrațiile sunt generate de funcționarea motoarelor, sculelor (drujbelor), utilajelor și a mijloacelor auto. Datorită numărului redus al acestora, soluțiilor constructive și al nivelului tehnic superior de dotare cantitatea și nivelul zgomotului și al vibrațiilor se vor situa

în limite acceptabile. Totodată mediul în care acestea se produc (pădure cu multă vegetatie) va contribui direct la atenuarea lor și la reducerea distanței de propagare.

#### ***2.2.5. Biodiversitatea, flora și fauna***

Arboretele sunt compuse din gorun, stejar, fag, carpen, și amestecuri din acestea, în proporții aproximativ egale. Diseminat se mai găsește salcie, paltin, anin etc.

Fauna este corelată cu altitudinea, clima și vegetația și prezintă o etajare pe verticală.

Se constată că la amenajare fondului forestier luat în studiu s-a ținut cont în mod adecvat la încadrările funcționale de relația fondului forestier cu aria naturală peste care se suprapune.

## **2.3. SITUATIA SOCIALA SI ECONOMICA**

### ***2.3.1. Populatia***

In zona de implementare a planurilor nu exista locuinte permanente.

### ***2.3.2. Situatia economica si sociala***

In zona de implementare a Amenajamentului Silvic se desfasoara numai activitati specifice silviculturii si exploatarei forestiere, la care se aduga activitati de pastorit si ocazional culegere de fructe de padure si de ciuperci.

Activitatiile care vor fi generate ca rezultat al implementarii planurilor sunt cele specifice silviculturii si exploatarei forestiere, precum si a transportului tehnologic. Activitățile rezultate prin implementarea planurilor:

- ✓ Împăduriri si îngrijirea plantațiilor/regenerărilor naturale
- ✓ Lucrări de îngrijire și conducere a arboretelor
- ✓ Protecția pădurilor
- ✓ Lucrări de punere în valoare
- ✓ Exploatarea lemnului

Pentru aceste activitati se va folosi pe cat este posibil forta de munca locala.



## 2.4. ASPECTELE RELEVANTE ALE EVOLUTIEI PROBABILE A MEDIULUI SI A SITUATIEI ECONOMICE SI SOCIALE IN CAZUL NEIMPLEMENTARII PLANULUI PROPUS

Analiza situatiei actuale privind calitatea si starea mediului natural, precum si a situatiei economice si sociale a relevat o serie de aspecte semnificative privind evolutia probabila a acestor componente.

In aprecierea evolutiei diferitelor componente ale mediului trebuie luat in considerare faptul ca Amenajamentul Silvic creeaza un cadru pentru gospodarirea silvica prin mijloace specifice. Acest tip de plan poate, pe de o parte, genera presiuni asupra unor componente ale mediului, iar pe de alta parte, poate solutiona anumite probleme de mediu existente. De asemenea, trebuie luat in considerare ca un amenajament silvic, prin specificul sau, nu se poate adresa tuturor problemelor de mediu existente, ci doar celor ce pot fi solutionate prin mijloace silvice. Pe de alta parte, propunerile privind planificarea lucrarilor silvice aferente iau in considerare criteriile de protectie atat a sanatatii umane, cat si a mediului natural si construit.

Strategia de Silvicultura pentru Uniunea Europeana realizata de Comisia Europeana pentru coordonarea tuturor activitatilor legate de utilizarea padurilor la nivel UE cuprinde cadrul pentru activitatea Comunitatii in acest domeniu. Insectiunea privind „Conservarea biodiversitatii padurii” preocuparile la nivelul biodiversitatii sunt clasificate în trei categorii: *conservare, utilizare durabila si beneficii echitabile ale folosirii resurselor genetice ale padurii. Utilizarea durabila* se refera la mentinerea unei balante stabile între functia sociala, cea economica si serviciul adus de padure diversitatii biologice. Interzicerea de principiu a executarii lucrarilor silvice datorita prezentei unui sit Natura 2000 poate avea un efect negativ, deoarece, silvicultura face parte din peisajul rural, iar dezvoltarea durabila a acestuia este esentiala. Obiectivele comune si anume acela al conservarii padurilor naturale, dezvoltarea fondului forestier, conservarea speciilor de flora si fauna din ecosistemele forestiere, vor fi imposibil de atins in lipsa unei colaborari între comunitate, autoritatile locale, silvicultori, cercetatori. Rolul silviculturii este extrem de important tinând cont de faptul ca o mare parte a diversitatii biologice din România se afla în ecosistemele forestiere, iar administrarea de zi cu zi a acestor ecosisteme din arii protejate, inclusiv situri Natura 2000, se face conform legislatiei în vigoare de catre silvicultori prin structuri special constituite.

Atât din studiile silvice existente cât și din cercetările care au stat la baza întocmirii prezentei evaluări de mediu a rezultat faptul că neaplicarea unor lucrări silvice cuprinse în Amenajamentul Silvic ar genera efecte negative asupra dezvoltării atât a pădurii (arbori și celelalte speciilor de plante) cât și a speciilor de animale și păsări care trăiesc și se dezvoltă acolo.

În situația neimplementării planurilor, si implicit în neexecutarea lucrărilor de îngrijire, pot apărea următoarele efecte: *menținerea în arboret a unor specii nereprezentative, menținerea unei structuri orizontale și verticale atipice* situații în care starea de conservare rămâne nefavorabilă sau parțial favorabilă.

Neimplementarea prevederilor Amenajamentului Silvic, poate duce la următoarele fenomene negative cu implicații puternice în viitor:

- simplificarea compoziției arboretelor, în sensul încurajării ocupării terenului de către specii cu putere mare de regenerare: carpen, fag etc.;
- dezechilibre ale structuri pe clase de vârstă care afectează continuitatea pădurii; degradarea stării fitosanitare a acestor arborete precum si a celor învecinate; menținerea unei structuri simplificate, monotone, de tip continuu;

- scăderea calitativa a lemnului si a resurselor genetice a viitoarelor generații de pădure, datorita neefectuării lucrărilor silvice;
- anularea competiției interspecifice,
- forțarea regenerărilor artificiale în dauna celor naturale cu repercursiuni negative în ceea ce privește caracterul natural al arboretului
- dificultatea accesului în zonă și presiunea antropica asupra arboretelor accesibile din punctul de vedere al posibilităților de exploatare în condițiile inexistenței unor surse alternative;
- pierderi economice importante

In cazul neimplementarii planului sanatatea umana nu va fi afectata, zona ramanand nepopulata.

## 6. Probleme De Mediu Existente

---

### 3.1. ASPECTE GENERALE

Pe baza analizei starii actuale a mediului au fost identificate aspectele caracteristice si problemele relevante de mediu pentru zona de implementare a Amenajamentului Silvic.

Conform prevederilor HG nr. 1076/2004 și Ordinului nr. 1682/2023 si ale Anexei I la Directiva 2001/42/CE, factorii/aspectele de mediu care trebuie avuti in vedere in cadrul evaluarii de mediu pentru planuri si programe, sunt:

- biodiversitatea;
- populatia;
- sanatatea umana;
- fauna;
- flora;
- solul;
- apa;
- aerul;
- factorii climatici;
- valorile materiale;
- patrimoniul cultural, inclusiv patrimoniul arhitectonic si arheologic;
- peisajul.

Luand in considerare tipul de plan analizat, si anume, *amenajament silvic*, prevederile acestuia, aria de aplicare si caracteristicile, s-au stabilit ca relevanti pentru zona de implementare urmatoorii factori/aspecte de mediu:

- populatia si sanatatea umana;
- mediul economic si social;
- solul;
- biodiversitatea (flora, fauna);
- apa;
- aerul, zgomotul si vibratiile;
- factorii climatici;
- peisajul.

Problemele de mediu actuale relevante pentru zona de implementare au fost identificate pentru fiecare dintre factorii/aspectele de mediu care s-au prezentat mai sus. A fost adoptat acest mod de abordare pentru a asigura tratarea unitara a tuturor elementelor pe care le presupune raportul de mediu. Rezultatele procesului de identificare a problemelor de mediu actuale pentru Amenajamentul Silvic sunt prezentate in tabelul de mai jos.

Tabel: Probleme de mediu actuale pentru zona de implementarea a Amenajamentului Silvic

| Factor/aspect de mediu               | Probleme actuale de mediu   |
|--------------------------------------|---|
| <b>Populatia si sanatatea umana</b>  | <p>Zona nu este populata.</p> <p>Exista stane si culegatori sezonieri de ciuperci, fructe de padure si plante medicinale.</p> <p>Traseele turistice marcate sunt strabatute de un flux slab de turisti.</p>   |
| <b>Mediul economic si social</b>     | <p>Zona se afla intr-o stare de dezvoltare economica slaba. In zona de implementare a Amenajamentului Silvic se desfasoara numai activitati specifice silviculturii si exploatarii forestiere, la care se aduga activitati de pastorit si ocazional culegere de fructe de padure si de ciuperci.</p>  |
| <b>Biodiversitate</b>                | <p>Suprafata luată în studiu se suprapune parțial cu situl Natura 2000 <b>ROSAC0227 Sighisoara - Târnava Mare</b> și parțial cu ROSPA0099 Podișul Hârtibaciului<br/><i>Aceasta problema de mediu este detaliata in capitolele de mai jos.</i></p>   |
| <b>Solul</b>                         | <p>Învelisul de sol al zonei nu este poluat, dar exista posibilitatea afectarii calitatii solului de-a lungul cailor de circulatie auto si a utilajelor folosite in lucrarile de expotare a lemnului (tractoare, TAF-uri, motofierastrae) prin combustibilii si lubrifiantii utilizati de acestea.</p> <p>De asemenea deseurile menajere ce vor fi generate de personalul angajat al firmelor specializate ce vor intreprinde lucrarile prevazute de Amenajamentul Silvic reprezinta un potential impact.</p> <p>In zona nu s-au observat degradari provocate de eroziunea solului si de alunecari de teren.</p>  |
| <b>Apa</b>                           | <p>Prin aplicarea Amenajamentului Silvic nu se generează <i>ape uzate tehnologice si nici menajere.</i></p> <p>În urma activitatilor de exploatare forestieră si a activităților silvice poate apare un nivel ridicat de perturbare a solului care are ca rezultat cresterea încărcării cu sedimente a apelor de suprafată, mai ales în timpul precipitator abundente, având ca rezultat direct cresterea concentrator de materii în suspensie în receptorii de suprafată. Totodată mai pot apare pierderi accidentale de carburanti si lubrefianti de la utilajele si mijloacele auto care actioneaza pe locatie.</p>  |
| <b>Aerul, zgomotul si vibratiile</b> | <p>Zona nefiind locuita principalele surse potentiale de poluare in cadrul amplasamentului sunt cele reprezentate de autovehiculele care participa la trafic si de exploatarile forestiere, toate nesemnificative.</p> <p>Nivelurile de zgomot si vibratii generate de traficul rutier sunt imperceptibile.</p> <p>Starea calitatii atmosferei este buna.</p>   |
| <b>Factorii climatici</b>            | <p>Clima este specifica zonelor montane, cu veri scurte si cu ierni lungi, cu umezeala relativa a aerului ridicata si cu cantitati de precipitatii relativ mari.</p> <p>Fenomenul de încălzire a climei care este evidentiat la nivel global, continental si national se manifesta într-o anumita masura si în zona analizata.</p> <p>Fenomenul de incalzire globala poate afecta biodiversitatea atat direct cat si indirect si ar putea avea efect direct asupra evolutiei fiintelor vii.</p> <p>Padurea are un aport important la reducerea continutului de dioxid de carbon</p> <p>Padurile joaca un rol important in regularizarea debitelor cursurilor de apa, in asigurarea calitatii apei si in protejarea unor surse de apa.</p> |
| <b>Peisajul</b>                      |   |

| <b>Factor/aspect de mediu</b> | <b>Probleme actuale de mediu</b>   |
|-------------------------------|--|
|                               | <p>Prin pozitia sa geografica, amplasamentul fondului forestier analizat este caracteristic peisajului montan: relief muntos cu vârfuri semete, resurse naturale din belsug, râuri cu ape ca de cristal, mari întinderi de paduri, o diversitate de plante si animale, un fond cinegetic valoros, clima blânda pe tot parcursul anului.</p> <p>Implementarea proiectului va avea un impact la scară locală asupra peisajului</p> |

### 3.2. DESCRIEREA STĂRII DE CONSERVARE A ARIEI NATURALE PROTEJATE DE INTERES COMUNITAR

#### 3.2.1. Obiectivele specifice de conservare a ariei naturale protejate de interes comunitar

Baza legislativă pentru înființarea rețelei Natura 2000 o constituie Directivele 79/409/EC („Directiva Păsări”) și 92/43/EEC („Directiva Habitate”). Conform Directivei Habitate, scopul rețelei Natura 2000 este de a stabili un „statut de conservare favorabil” pentru habitatele și speciile considerate a fi de interes comunitar.

Articolul 4 al Directivei Habitate afirmă în mod clar că de îndată ce o arie este constituită ca sit de importanță comunitară, aceasta trebuie tratată în conformitate cu prevederile Articolului 6. Înainte de orice se vor lua măsuri ca practicile de utilizare a terenului să nu provoace degradarea valorilor de conservare ale sitului. Pentru siturile forestiere, de exemplu, aceasta ar putea include, de pildă, să nu se facă defrișări pe suprafețe mari, să nu se schimbe forma de utilizare a terenului sau să nu se înlocuiască speciile indigene de arbori cu alte specii exotice.

Conceptul de „statut de conservare favorabil” este definit în articolul 1 al directivei habitate în funcție de dinamica populațiilor de specii, tendințe în răspândirea speciilor și habitatelor și de restul zonei de habitate. (Natura 2000 și pădurile, C.E.)

Obiectivele de conservare a ariilor naturale protejate au în vedere menținerea și restaurarea statutului favorabil de conservare a habitatelor și speciilor de interes comunitar. Stabilirea obiectivelor de conservare se face ținându-se cont de caracteristicile ariei naturale protejate (reprezentativitate, suprafața relativă, populația, statutul de conservare etc.).

Integritatea ariei naturale protejate de interes comunitar este posibil afectată dacă planul poate:

1. să reducă suprafața habitatelor și/sau numărul exemplarelor speciilor de interes comunitar;
2. să ducă la fragmentarea habitatelor speciilor de interes comunitar;
3. să aibă impact negativ asupra factorilor care determină menținerea stării favorabile de conservare a ariei naturale protejate de interes comunitar;
4. să producă modificări ale dinamicii relațiilor care definesc structura și/sau funcția ariei naturale protejate de interes comunitar.

Conform art. 4 pct. 34 din OUG nr. 57/2007, aprobată cu modificări de Legea nr. 49/2009, definiția planului de management al unei arii naturale protejate este următoarea: „*documentul care descrie și evaluează situația prezentă a ariei naturale protejate, definește obiectivele, precizează acțiunile de conservare necesare și reglementează activitățile care se pot desfășura pe teritoriul ariilor, în conformitate cu obiectivele de management*”.

Obiectivele de conservare ale unei arii naturale protejate de interes comunitar au în vedere menținerea și/sau restaurarea statutului favorabil de conservare a speciilor și habitatelor de interes comunitar. Stabilirea obiectivelor de conservare se realizează ținându-se cont de caracteristicile fiecărei arii naturale protejate de interes comunitar (reprezentativitate, suprafața relativă, populația, statutul de conservare etc.), prin planurile de management al ariilor naturale protejate de interes comunitar, după cum s-a arătat în paragraful anterior.

Având în vedere că aria specială de conservare **ROSAC0227 Sighișoara - Târnava Mare** și aria de protecție specială avifaunistică **ROSPA0099 Podișul Hârtibaciului** au Plan de management aprobat, vom enumera măsurile de conservare prezente în acest plan, care urmăresc menținerea sau îmbunătățirea stării de conservare a habitatelor și speciilor de interes comunitar, pentru habitatele și speciile de interes comunitar prezente pe suprafața U.P. I Agnita:

|  |  |
|--|--|
| <b>Programul 1: Biodiversitate</b>   |  |
| Obiectiv: Menținerea stării de conservare favorabilă și inițierea refacerii acesteia, dacă este cazul, pentru habitatele și speciile de interes conservativ prin continuarea sau adaptarea măsurilor de management al terenurilor și resurselor naturale pentru a asigura condițiile necesare biodiversității și prin măsuri speciale de conservare a speciilor.               |  |
| <b>Sub-programul 1.1: Managementul habitatelor forestiere</b>  |  |
| Obiectiv specific: Refacerea/menținerea, prin lucrări silvice responsabile <sup>11</sup> , a structurii optime a fondului forestier și a stării de conservare a habitatelor forestiere din fond forestier și din afara fondului forestier, pentru realizarea stării de conservare favorabile a habitatelor și asigurarea condițiilor necesare speciilor de interes conservativ |  |
| Programul 1: Biodiversitate  |  |
| Sub-programul 1.1: Managementul habitatelor forestiere   |  |
| Direcții de acțiune -definite în Planul de acțiune-  | Activități și măsuri specifice   |
| 1.1.1. Armonizarea măsurilor de management forestier cu prevederile planului de management al Ariilor Protejate pe cel puțin 25% din fondul forestier  | a. Armonizarea listei Pădurilor cu Valoare Ridică de Conservare identificate cu ocazia certificării, cu valorile identificate în Planul de Management.<br>b. Armonizarea prevederilor amenajamentelor cu măsurile din Planul de Management cu ocazia reamenajărilor.<br>c. Identificarea lucrărilor care în amenajamentele silvice corespund cu cerințele speciilor dependente de habitatele forestiere dar pentru care nu se respectă periodicitatea, intensitatea și revizuirea modului de aplicare a acestora. De exemplu în situațiile în care tăierile de regenerare se execută cu intensitate mai mare decât cea acceptabilă din perspectiva menținerii habitatului, reducându-se semnificativ perioada de regenerare, uneori chiar fără a se asigura succesul regenerării.  |
| 1.1.2. Menținerea habitatelor forestiere aflate în prezent în afara fondului forestier și implementarea de măsuri minime de management, astfel încât să se mențină habitatele forestiere și speciile de interes conservativ asociate.  | a. Menținerea suprafeței actuale de pădure aflate în prezent în afara fondului forestier prin includerea suprafețelor respective în fond forestier conform prevederilor legale sau cel puțin prin asigurarea unui management conform prevederilor legale pentru pășuni împădurite.<br>b. Realizarea de acțiuni de informare / conștientizare a proprietarilor de terenuri cu păduri în afara fondului forestier cu privire la prevederile legale de management.<br>c. Identificarea necesității plăților compensatorii pentru menținerea condițiilor necesare habitatelor și speciilor de interes conservativ.<br>d. Menținerea suprafețelor cu habitatul de interes comunitar 91H0*, aflate în afara fondului forestier și introducerea în fond forestier cu prioritate a acestor suprafețe, habitat prioritar emblematic pentru sit. A se vedea măsurile din Anexa nr. 13 și Anexa nr. 30.<br>e. Stabilirea măsurilor minime pentru speciile de interes conservativ în aceste suprafețe și implementarea lor-de exemplu menținerea arborilor bătrâni, asigurarea menținerii lemnului mort, conform fișelor speciilor și habitatelor. |
| 1.1.3. Stabilirea și implementarea măsurilor de management specifice pentru menținerea / îmbunătățirea stării de conservare a habitatelor de interes comunitar în Siturile de Interes Comunitar.   | a. Stabilirea măsurilor de management specifice în baza recomandărilor din studiul de inventariere a habitatelor forestiere de interes comunitar așa cum sunt prezentate în fișele habitatelor din Anexa nr.13.<br>b. Verificarea modului de aplicare a măsurilor de management prevăzute în planul de management al Ariilor Protejate prin participare la marcări sau verificarea acestora și la controale în parchete.<br>c. Diseminarea măsurilor de management specifice: De exemplu   |

|  |  |
|--|--|
|  | prin programe de perfecționare profesională, instruirii, schimburi de experiență.  |
| 1.1.4. Stabilirea de măsuri de refacere în ROSAC0227Sighișoara-Târnava Mare și întocmirea de proiecte pentru inițierea lucrărilor de refacere pe cel puțin 10% din suprafețele degradate ale habitatelor 91H0*, 9170 în fond forestier . | <p>a. Corectarea încadrării la tipul natural fundamental de pădure a tuturor arboretelor identificate în Studiul pe habitate forestiere ca fiind habitate 91H0* cu ocazia reamenajărilor.</p> <p>b. Includerea arboretelor care corespund habitatului 91H0* și care sunt în stare favorabilă de conservare în categoria funcțională care permite menținerea lor prin încadrarea în tipul funcțional T2 dacă această măsură nu împiedică plățile compensatorii. Dacă includerea în categorie funcțională restrictivă împiedică acordarea de plăți compensatorii, se mențin actualele încadrări, dar se permit doar lucrări corespunzătoare acestui tip funcțional și se acordă plăți compensatorii.</p> <p>c. Stabilirea zonelor prioritare pentru refacere și a măsurilor de refacere a tipului natural fundamental de pădure, elaborarea proiectelor de refacere.</p> <p>d. Revizuirea măsurilor de management - dacă este cazul - prevăzute în amenajamentele silvice pentru a se reface habitatul 91H0* acolo unde nu este în stare favorabilă de conservare - a se vedea recomandările din Studiul pe habitate forestiere .</p> <p>e. Identificarea resurselor necesare pentru proiectele de refacere și a potențialilor parteneri și a surselor de finanțare.</p> <p>f. Obținerea aprobărilor pentru proiectele de refacere și implementarea lor și inițierea lucrărilor de refacere.</p> <p>g. Delimitarea habitatelor de aniniș incluse în Unități Amenajistice care au majoritar alte tipuri de arborete - stabilirea de ua noi sau delimitarea provizorie până la reamenajare pentru a se asigura menținerea acestora în cazul în care în unitatea amenajistică respectiv sunt planificate lucrări de refacere sau tăieri definitive .</p> <p>h. Stabilirea de măsuri de management care să permită menținerea arboretului matur de anin, echivalente lucrărilor pentru T1-T4 sau chiar includerea unităților amenajistice sau suprafețelor respective în categorii funcționale care permit încadrarea la tipul funcțional T1-T4 dacă este necesar.</p> |
| 1.1.5. Menținerea / refacerea stării de conservare favorabilă a habitatului 91H0* din afara fondului forestier în situl ROSAC0227Sighișoara - Târnava Mare   | <p>a. Identificarea și delimitarea pâlcușilor de pădure cu stejar pufos și identificarea proprietarilor</p> <p>b. Acțiuni de informare a Direcțiilor Agricole Județene și Agenției de Plăți și Intervenție pentru Agricultură din zona Ariilor Protejate pentru a se ajunge la interzicerea tăierii vegetației lemnoase din aceste habitate.</p> <p>c. Interzicerea exploatării masei lemnoase în suprafețele care sunt în stare favorabilă de conservare -numai în cazul în care se acordă plăți compensatorii pentru interzicerea oricăror lucrări în aceste arborete.</p> <p>d. Stabilirea măsurilor de management pentru refacerea habitatului 91H0* acolo unde nu este în stare favorabilă de conservare - a se vedea recomandările din Studiul pe habitate forestiere.</p> <p>e. Acțiuni de informare / conștientizare a proprietarilor și administratorilor de fond forestier</p> <p>f. Includerea cu prioritate a acestor suprafețe în fond forestier și întocmirea de proiecte și Identificarea de resurse pentru trecerea în proprietatea statului a arboretelor de stejar pufos.</p> <p>g. Realizarea unui studiu cu privire la impactul pășunatului în acest habitat în suprafețele aflate în afara fondului forestier.</p>  |
| 1.1.6. Menținerea / refacerea habitatelor de interes comunitar cu stejar și gorun-9170, 91Y0, 91I0* și 91H0*- prin măsuri de management forestier adaptate cerințelor acestor habitate.  | <p>a. Ajutorarea regenerării naturale pentru a se asigura regenerarea corespunzătoare a speciilor de cvercinee: De exemplu ajutorarea cu prioritate a regenerării naturale în ochiurile ce apar în jurul arborilor uscați pe picior.</p> <p>b. Recomandarea tratamentelor cvasigrădinate în cazul trupurilor de pădure de cel puțin 350 hectare, cu proprietate fărâmițată, cu utilizarea de preferință a atelajelor pentru</p>  |



|   |   |
|---|---|
|   | <p>exploatarea masei lemnoase: posibil să fie nevoie de stabilirea / aprobarea unui mod de expoatare / management favorabil / adaptat la proprietăți mici, care să permită menținerea biodiversității.</p> <p>c. Promovarea lucrărilor de refacere prin conducerea arboretelor - reducerea suprafețelor cu lucrări de substituie la situațiile în care refacerea nu poate fi realizată prin conducerea arboretelor.</p> <p>d. Menținerea arborilor seculari și a lemnului mort pe picior și pe sol.</p>   |
| <p>1.1.7. Menținerea stării de conservare favorabile în habitatele de fâget -9130, 9110, 91V0-și inițierea refacerii pe cel puțin 5% din suprafața celor degradate.</p>   | <p>a. Menținerea / creșterea suprafeței arboretelor pluriene și relativ pluriene prin tăieri progresive cu perioadă lungă de regenerare.</p> <p>b. Menținerea preexistențelor sau desemnarea unor arbori de valoare economică redusă ca viitori preexistenți și a arborilor morți pe pe picior sau pe sol în volumele recomandate în măsurile de management din fișa habitatului.</p> <p>c. Recomandarea tăierilor cvasigrădinate pe suprafețele cu numeroși proprietari.</p> <p>d. Menținerea speciilor secundare - carpen, sorb, cireș, mesteacăn, plop, arțar - în proporție de minim 5% în arboretele tinere cu ocazia lucrărilor de îngrijire.</p> <p>e. Testarea, în măsura în care se obțin avizele necesare, a unui mod de fospodărire a pădurilor private care să permită proprietarilor de suprafețe mici să extragă 5 m3 lemn/an/hectar.</p>   |
| <p>1.1.8. Menținerea a unui procent de cel puțin 50% din suprafață împădurită a Ariilor Protejate cu păduri cu vârstă de peste 80% distribuite pe trupuri de pădure, pentru a satisface cerințe critice de cuibărire pentru speciile de păsări și habitatul necesar pentru speciile de lilieci.</p> | <p>a. Asigurarea protecției stricte pentru arborete de peste 80 de ani pe o suprafață de minim 20% din suprafața pădurilor - conducerea lor către statutul de arborete seculare-, măsură ce va fi luată în considerare în condițiile în care vor exista plăți compensatorii pentru interzicerea oricăror lucrări în aceste arborete. Pentru pregătirea măsurii, se vor parcurge următorii pași:</p> <ul style="list-style-type: none"> <li>- identificarea și cartarea suprafețelor prioritare pentru aplicarea acestor măsuri; arborete cu specii favorabile, stare de conservare favorabilă, distribuite cât mai uniform pe suprafața Ariilor Protejate și altele asemenea.</li> <li>- în trupurile de pădure în care în prezent nu s-au identificat asemenea arborete, desemnarea ua-lor care pot fi conduse spre starea de arborete seculare.</li> <li>- informarea proprietarilor cu privire al cerința de a se exclude aceste arborete de la tăieri, acțiuni de conștientizare și încurajare pentru acceptarea restricțiilor: inclusiv sprijin pentru accesarea de plăți compensatorii.</li> <li>- lobby la instituțiile relevante pentru alocarea sumelor necesare pentru această măsură prin plăți compensatorii.</li> </ul> <p>b. Interzicerea oricăror exploatari forestiere în arboretele cu vârste între 80 și 100 de ani- accidentale, igienă.</p> |
| <p>1.1.9. Asigurarea condițiilor optime pt speciile de păsări, lilieci și amfinieni în pădurile de pe întreaga suprafață a Ariilor Protejate.</p>   | <p>a. Menținerea de arborete de peste 80 de ani/bătrâne în fiecare trup de pădure - se va tinde spre menținerea de "ochiuri" în suprafață totală de minim 10 hectare pădure bătrână la 100 hectare sau minim 10% pădure bătrână în fiecare trup de pădure, cât mai dispersat. Minim 3 hectare în jurul cuiburilor cunoscute ale păsărilor răpitoare mari și a berzei negre.</p> <p>b. Asigurarea în arborete a unei medii de 7-10 arbori bătrâni și/sau scorburoși/hectar sau 25-30 scorburi la ha, cu menținerea arborilor respectivi pe termen lung: exemplare de preexistenți. Se vor selecta în acest sens cu prioritate arboreții fără valoare economică. Se mențin pe cât posibil grupați în pâlcuri mici sau dispersați pe toată suprafața Ariilor Protejate.</p> <p>c. Menținerea de preexistenți - arbori bătrâni sau scorburoși - în parchete - minim 4 preexistenți și dacă este posibil 3 arbori morți pe picior.</p> <p>d. Menținerea în medie a minim 20 m3/ hectar lemn mort pe picior și pe sol în fâgete și păduri mixte cu fag.</p>   |

|  |  |
|--|--|
|  | <p>e. Menținerea a minim 15 m<sup>3</sup>/hectar lemn mort pe picior și pe sol în cvercete și păduri mixte cu cvercinee.</p> <p>f. Menținerea de exemplare de cireș și plop în arborete.</p> <p>g. Planificarea tăierilor de regenerare pe timpul verii astfel încât în perioada 15 martie-15 august să nu fie deranj dispersat pe toată suprafața Ariilor Protejate, adică stabilirea zonelor în care se "concentrează" tăierile de regenerare.</p> <p>h. Interzicerea tăierilor de produse accidentale și igienă în arboretele bătrâne - de peste 80 de ani - în perioada 15 martie-15 august în pădurile de peste 80 de ani pentru evitarea deranjului cuiburilor de răpitoare mari neidentificate.</p> <p>i. Asigurarea protecției cuiburilor de păsări răpitoare mari, prin interzicerea tăierilor pe o rază de 150 m și restricționarea tăierilor pe o rază de 300 metri în perioada:<br/>- 15 martie-15 august în jurul cuiburilor de acvilă țipătoare mică și șerpar,<br/>- 1-martie-15 august în jurul cuiburilor de barză neagră și<br/>- 15 feb-15 august în jurul cuiburilor de buhă. Nu vor fi autorizate lucrări de exploatare după data de 15 februarie și nu se vor acorda prelungiri ale perioadei de exploatare.</p> <p>j. Menținerea de arbori seculari/preexistenți în toate arboretele.</p> <p>k. În arboretele pe pante peste 35° realizarea lucrărilor de conservare, cu restricțiile sezonale prevăzute mai sus: fără intervenții în perioada 15 martie - 15 august și cu respectarea condițiilor în jurul cuiburilor cunoscute.</p> <p>l. Monitorizarea strictă a tăierilor de produse accidentale - obligativitatea anunțării marcărilor de către administratorii fondului forestier, verificarea modului de efectuare, verificarea modului în care se realizează exploatarea.</p> <p>m. Menținerea / refacerea subarboretului specific fiecărui tip de pădure cu specii autohtone pe cel puțin 30% din suprafețele arboretelor încadrate la tipurile de habitate forestiere de interes de conservare.</p> |
| 1.1.10. Asigurarea zonelor de liniște pentru speciile de carnivore mari.   | <p>a. Asigurarea unor zone de liniște în zona bârloagelor cunoscute, fără exploatare de masă lemnoasă în perioada 1 decembrie - 31 martie.</p> <p>b. Reglementarea accesului motorizat în fond forestier: amplasarea de bariere și indicatoare rutiere, aplicarea de amenzi și altele asemenea.</p>  |
| 1.1.11. Menținerea lizierelor de pădure, prin menținerea unei fășii de arbori și arbuști.  | Păstrarea unui rând de arbori și a unei benzi de arbuști de lizieră în cazul tăierilor definitive și a celor de substituție - dacă sunt absolut necesare. Această bandă de lizieră să fie de cel puțin 20 de metri lățime.   |
| 1.1.12. Definirea a minim 3 zone model pentru aplicarea în primii doi ani a măsurilor prevăzute în planul de management pentru asigurarea condițiilor necesare speciilor, monitorizarea lor detaliată pentru adaptarea măsurilor în perioada imediat următoare.  | <p>a. Identificarea celor 3 zone model în care administratorii și proprietarii sunt dispuși să aplice măsurile recomandate .</p> <p>b. Elaborarea, în colaborare cu biologii, a protocoalelor de monitorizare specifice-dacă este cazul- și realizarea monitorizării.</p> <p>c. Analiza rezultatelor și adaptarea măsurilor.</p>   |
| <b>Programul 1: Biodiversitate</b>   |  |
| Obiectiv: Menținerea stării de conservare favorabilă și inițierea refacerii acesteia, dacă este cazul, pentru habitatele și speciile de interes conservativ prin continuarea sau adaptarea măsurilor de management al terenurilor și resurselor naturale pentru a asigura condițiile necesare biodiversității și prin măsuri speciale de conservare a speciilor. |  |
| Subprogramul 1.3. Managementul habitatelor ripariene și acvatice.  |  |
| Direcții de acțiune -definite în Planul de acțiune-  |  |
| 1.3.1. Reglementarea managementului rețelei hidrografice astfel încât să fie asigurate condițiile necesare conservării habitatelor și speciilor de interes conservativ.  | <p>Activități și măsuri specifice</p> <p>Activități de management recomandate: patrulări, avizări de proiecte, informare-conștientizare</p> <p>a. Urmărirea îndeaproape a proiectelor de amenajări pentru combaterea inundațiilor.</p> <p>b. Menținerea morfodinamicii naturale a albiei în zonele fără lucrări hidrotehnice.</p> <p>Păstrarea raportului natural între debitele lichide și solide printr-</p>   |

|  |   |
|--|---|
|  | <p>un management bazinal corespunzător-corelarea cu măsurile de management ale terenurilor agricole și forestiere.</p> <p>c. Menținerea debitelor ecologice corelate cu necesitățile habitatelor și speciilor de interes comunitar</p> <p>d. Menținerea și refacerea vegetației arboricole ripariene pentru reducerea impactului eroziunii de mal, pentru asigurarea cantităților de detritus vegetal necesar faunei acvatice și asigurarea microclimatului corpurilor de apă.</p> <p>Măsuri specifice recomandate: Vezi fișele habitatelor Anexa nr. 13.</p>   |
| 1.3.2. Menținerea/refacerea integrității și a proceselor naturale în albia minoră și în lunca inundabilă a apelor curgătoare, prin menținerea cursurilor naturale ale apelor, a meandrelor și brațelor moarte precum și a conectivității albiei minore cu albia majoră.                  | <p>Activități de management recomandate: Patrulări, avizări de proiecte, informare-conștientizare</p> <p>a. Eliminarea periodică a obstrucțiilor antropice din albia minoră a râurilor și pâraielor-baraje pentru colectarea temporară a apei, bușteni, acumulări de PET-uri și altele asemenea.</p> <p>b. Înlocuirea trecherilor peste apele curgătoare amenajate prin tuburi din beton cu poduri clasice</p> <p>c. Elaborarea de proiecte și identificarea resurselor pentru refaceri în zonele critice, în special în zonele de confluență. A se vedea studiu Raport final inventariere habitate cavatice și ripariene. Măsuri specifice recomandate: Vezi fișa habitatului: Anexa nr. 13.</p> |
| 1.3.3. Analizarea problemelor cauzate de populația de castor și implementarea măsurilor stabilite în vederea prevenirii și reducerii pagubelor produse de această specie în sistemul de regularizare a apelor și pe proprietățile din sit.   | <p>Activități de management recomandate:</p> <p>a. Elaborarea unui studiu privind analiza problemelor cauzate de populația de castor, elaborarea măsurilor stabilite în vederea prevenirii și reducerii pagubelor produse de această specie, propunerea modului de calcul pentru plăți compensatorii și altele asemenea.</p> <p>b. Implementarea măsurilor stabilite în studiul de mai sus.</p> <p>c. Sprijinirea membrilor comunităților pentru întocmirea documentației pentru obținerea de plăți compensatorii.</p>  |
| 1.3.4. Menținerea suprafețelor aflate în stare favorabilă de conservare și refacerea a cel puțin 25% din suprafața habitatelor umede de luncă-6430.  | <p>Activități de management recomandate:</p> <p>a. Realizarea unui studiu privind impactul asupra comunităților locale a inundării controlate a unor suprafețe din zona apărută a luncii</p> <p>b. Refacerea a 25 hectare de habitate umede de luncă prin inundare sezonală controlată în condițiile specificate în Raport final inventariere habitate ripariene.</p> <p>c. Măsuri de refacere conform fișelor habitatului, Anexa nr. 13.</p>   |
| 1.3.5. Menținerea habitatelor cu salcie albă și plop alb-92A0- aflate în stare favorabilă de conservare și refacerea celor degradate pe cel puțin 25% din suprafață  | <p>a. Interzicerea tăierilor rase.</p> <p>b. Interzicerea tăierilor în zonele de adăpost pentru castori, menținerea inclusiv a crengilor căzute la sol.</p> <p>c. Interzicerea pășunatului.</p> <p>d. Interzicerea incendiilor.</p> <p>e. Interzicerea plantării speciilor alohtone în aceste habitate.</p> <p>f. interzicerea regularizării râurilor.</p>  |
| 1.3.6. Cartarea și delimitarea habitatului prioritar de aniniș - 91E0* - din afara fondului forestier pe toată suprafața Ariilor Protejate și adaptarea măsurilor de management la cerințele de conservare și refacerea acestuia în siturile care au fost desemnate pentru acest habitat | <p>a. Introducerea în fond forestier cu prioritate a suprafețelor cu acest tip de habitat aflate în afara fondului forestier și/sau identificarea modalității de menținere a lor dacă rămân în afara fondului forestier.</p> <p>b. Interzicerea defrișărilor, a tăierilor rase și a tăierilor definitive în acest tip de habitat aflat în afara fondului forestier</p> <p>c. Refacerea stării de conservare favorabile a habitatului de aniniș-91E0* în afara fondului forestier pe cel puțin 10% din suprafețele degradate, cu prioritate în ROSCI0304 și ROSCI0303.</p>   |
| 1.3.7. Menținerea/refacerea vegetației ripariene naturale de-a lungul cursurilor de apă și păstrarea arborilor bătrâni în zăvoaie de luncă.  | <p>Activități de management recomandate: Patrulări, avizări de proiecte, informare-conștientizare.</p> <p>Măsuri specifice recomandate:</p> <p>a. Refacerea prin neintervenție-excepție făcând speciile invazive, a vegetației ripariene din zonele prioritare definite în studiu.</p> <p>b. Menținerea aninișurilor și a zăvoaielor de luncă existente.</p>  |

|  |   |
|--|---|
|  | A se vedea prevederile articolului 4.7. din Directiva Cadru Ape.<br>A se vedea Raportul final inventariere habitate ripariene și acvatice.  |
| 1.3.8. Reglementarea accesului la apă pentru animalele domestice și restricționarea adăpării animalelor în zonele în care este necesară menținerea / refacerea habitatelor ripariene   | Activități de management recomandate: Patrulări, avizări de proiecte, informare-conștientizare<br>Măsuri specifice recomandate: Vezi fișa habitatului – anexa nr. 13.   |
| <b>Programul 1: Biodiversitate</b>   |   |
| Obiectiv: Menținerea stării de conservare favorabilă și inițierea refacerii acesteia, dacă este cazul, pentru habitatele și speciile de interes conservativ prin continuarea sau adaptarea măsurilor de management al terenurilor și resurselor naturale pentru a asigura condițiile necesare biodiversității și prin măsuri speciale de conservare a speciilor. |   |
| <b>Subprogramul 1.4: Asigurarea conectivității ecologice</b>   |   |
| Obiectiv specific: Asigurarea conectivității funcționale a habitatelor prin lucrări de reconstrucție și condiționarea investițiilor / lucrărilor care pot duce la fragmentare, astfel încât mișcarea speciilor să nu fie îngreunată  |   |
| <b>Subprogramul 1.4: Asigurarea conectivității ecologice</b>   |   |
| <b>Directii de acțiune -definite în Planul de acțiune-</b>   | <b>Activități și măsuri specifice</b>   |
| 1.4.1. Menținerea în extravilan a coridoarelor critice pentru conservare   | Activități de management recomandate: patrulări, avizări de proiecte, informare-conștientizare<br>a. Întocmirea unei hărți cu coridoarele și zonele critice din vecinătatea localităților pentru asigurarea obiectivelor de conservare<br>b. Informarea autorităților publice cu privire la aceste zone și solicitarea luării în evidență a lor pentru a se ține cont la autorizarea construcțiilor / investițiilor.<br>c. Elaborarea și implementarea unui regulament privind amplasarea clădirilor temporare cu scop agricol în intravilan-cum sunt de exemplu stânele.<br>Măsuri specifice recomandate: A se vedea Regulamentul Ariilor Protejate și fișele speciilor: Canis l., Ursus a., Castor f., Miotis b., Miotis m.   |
| 1.4.2. Inițierea refacerii conectivității longitudinale pe cursurile de apă pentru asigurarea condițiilor necesare unui statut de conservare favorabil al habitatelor și speciilor acvatice, pe o lungime de cel puțin 10% din total.  | a. Elaborarea unui studiu cu privire la posibilitățile de refacere a conectivității longitudinale și a conectivității între albia minoră și albia majoră.<br>b. Identificarea de resurse pentru cel puțin un proiect de refacere.<br>c. Amenajarea de scări de pește și pasaje pentru traversarea suprafețelor betonate și a pragurilor, prin amplasarea de bolovani pe fundul albiei și, pe alocuri, distrugerea parțială a pragurilor- pe porțiuni de 40-50 cm.   |
| 1.4.3. Păstrarea și refacerea culoarelor de vegetație ripariană pe toate cursurile de apă pt asigurarea condițiilor de viață pentru speciile de pești, amfibieni și vidră.   | a. Refacerea vegetației naturale prin permiterea proceselor naturale de regenerare a speciilor autohtone.<br>b. Realizarea de podețe la locurile de trecere a animalelor.<br>c. Menținerea vegetației de-a lungul râurilor pe o fâșie de min 10 m în parchetele de exploatare a lemnului.   |
| 1.4.4. Asigurarea calității apei pentru asigurarea condițiilor favorabile pentru speciile de pești, scoici și amfibieni.   | a. Îndepărtarea deșeurilor solide de proveniență antropică din cursurile de apă și de pe malurile acestora.<br>b. Reducerea poluării apelor prin reglementarea amplasării și prin modernizarea stațiilor de epurare a fermelor, sistemelor de canalizare ale localităților.<br>c. Respectarea legislației cu privire la utilizarea pesticidelor, îngrășămintelor și insecticidelor, precum și a prevederilor suplimentare prevăzute de administrator.<br>d. Interzicerea utilizării îngrășămintelor chimice, pesticidelor și insecticidelor de-a lungul râurilor pe o distanță de minim 15 m de albia minoră. Zona de protecție definită de Agenția de Gospodărire a Apelor.<br>e. În cazul habitatului 6430 interzicerea amplasării de ferme permanente la o distanță mai mică de 500 m pe teritoriul Ariilor Protejate, cu excepția văilor înguste unde amplasarea lor se avizează de la caz la caz cât mai departe de albiile râurilor.<br>f. Inventarierea locurilor de îmbăiere a animalelor domestice și desființarea celor care sunt amplasate la distanță mai mică de 500 m de râu. |

|  |   |
|--|---|
| 1.4.5. Asigurarea conectivității între zonele de hibernare și cele de reproducere pentru amfibieni.  | a. Amenajări speciale pentru amfibieni în cadrul drumurilor modernizate-podețe, tuneluri, structuri de ghidaj.<br>b. Realizarea unui studiu privind impactul transporturilor asupra populațiilor de amfibieni.  |
| 1.4.6. Asigurarea menținerii coridoarelor ecologice pentru speciile de mamifere.   | a. Realizarea de "hop-overs" - coridoare de vegetație de-a lungul sau în jurul infrastructurilor care pot constitui obstacole pentru aceste animale: drumuri, clădiri- între zonele de adăpost și hrănire pt lilieci.<br>b. Restricționarea circulației rutiere în zonele de trecere a mamiferelor mari: amplasarea de indicatoare, spinări de măgar, obstacole de reducere a vitezei și altele asemenea.<br>c. Menținerea unei fâșii de tufișuri și arbuști de minim de 10 m lățime între păduri și pajiști, în special pentru urs.<br>d. Reglementarea amplasării gardurilor în zonele coridoarelor critice.  |
| 1.4.7. Asigurarea conectivității cu alte Arii Protejate prin coridoare ecologice.  | a. menținerea coridoarelor fără construcții.<br>b. studierea / monitorizarea utilizării coridoarelor.   |
| <b>Programul 1: Biodiversitate</b>   |   |
| Obiectiv: Menținerea stării de conservare favorabilă și inițierea refacerii acesteia, dacă este cazul, pentru habitatele și speciile de interes conservativ prin continuarea sau adaptarea măsurilor de management al terenurilor și resurselor naturale pentru a asigura condițiile necesare biodiversității și prin măsuri speciale de conservare a speciilor. |   |
| <b>Subprogramul 1.5: Conservarea speciilor de interes comunitar</b>  |   |
| Obiectiv specific: Menținerea refacerea populațiilor de specii de interes conservativ prin aplicarea de măsuri specifice de conservare.  |   |
| <b>Subprogramul 1.5: Conservarea speciilor de interes comunitar</b>  |   |
| <b>Direcții de acțiune -definite în Planul de acțiune-</b>   | <b>Activități și măsuri specifice</b>   |
| 1.5.1 Limitarea extinderii intravilanului în special în zonele care constituie coridoare ecologice și care sunt importante pentru liniștea speciilor   | a. Evidențierea în planurile de urbanism și în evidențele funciare a coridoarelor ecologice, b. Menținerea coridoarelor ecologice în extravilan sau dacă au fost deja incluse în intravilan, fără construcții.<br>c. Analiza Planurilor Urbanistice Generale actuale din perspectiva coridoarelor ecologice și a altor zone importante din punct de vedere al conservării și realizarea de demersuri pentru a se interzice construcțiile în aceste zone.<br>d. Informarea și conștientizarea autorităților locale și a altor factori interesați cu privire la coridoarele ecologice identificate și la habitatele de interes de conservare din vecinătatea localităților.<br>e. Armonizarea Planurilor Urbanistice Generale și a evidențelor cadastrale cu rezultatul studiului pe coridoare ecologice și cu alte zone importante.<br>f. Includerea zonelor cu habitate importante și cu zone de liniște ale speciilor în Planurile Urbanistice Generale și alte planuri de management dacă este cazul.<br>g. Evaluarea impactului potențial al construcțiilor existente în afara localităților sau planificate a se construi în afara localităților și aprobarea lor de la caz la caz, în funcție de impact. |
| 1.5.2. Menținerea / îmbunătățirea condițiilor de adăpost și reproducere pentru coloniile de lilieci și pentru speciile de păsări care cuibăresc în intravilan.   | a. Elaborarea de programe de educație și promovarea lor în școlile din Ariile Protejate.<br>b. Conștientizare proprietarilor de clădiri cu adăposturi de lilieci sau cuiburi de barză.<br>c. Promovarea și implementarea ghidului de renovare a clădirilor elaborat de specialiștii pe specii de lilieci.<br>d. Reglementarea iluminatului suprafețelor de apă pentru speciile de lilieci - utilizarea de sisteme de iluminat potrivite pentru această specie.  |
| 1.5.3. Reducerea impactului de fragmentare a habitatelor asupra populațiilor de animale sălbatice, prin măsuri speciale de adaptare a infrastructurii de transport-rutier, Căi Ferate, energie.  | Activități de management recomandate: Patrulări, avizări de proiecte, informare-conștientizare.<br>a. Realizarea de amenajări specifice pentru traversarea șoselelor sau drumurilor cu trafic semnificativ.<br>b. Asigurarea unui statut de protecție a zonelor învecinate sitului, folosite de carnivore mari la deplasări-culoarele de  |

|  |   |
|--|---|
|  | <p>migrare.</p> <p>c. Izolarea liniilor de medie tensiune pentru protecția berzelor, a păsărilor răpitoare și a altor specii de talie mare. Măsuri specifice recomandate: A se vedea Regulamentul Ariilor Protejate și fișele speciilor: Canis l., Ursus a., Castor f.</p>  |
| 1.5.4. Menținerea zonelor umede în mod tipic reprezentate de bălți de dimensiuni mici, între 4-40 m <sup>2</sup> , cu caracter temporar formate în urma precipitațiilor pe suprafața pajiștilor. | <p>Activități de management recomandate:</p> <p>a. Participarea activă la elaborarea de strategii naționale privind asigurarea plăților compensatorii pentru măsurile restrictive din Siturile Natura 2000.</p> <p>b. Derularea de acțiuni de conștientizare în vederea stimulării proprietarilor de terenuri pentru a solicita plățile compensatorii pentru măsurile restrictive.</p> <p>c. Favorizarea pășunatului extensiv tradițional cu bivoli și vite pe pajiștile pășunate de acestea în trecut. Aceste animale contribuie la menținerea unei diversități mari de habitate acvatice temporare prin acesta determinând formarea unor sisteme populaționale viabile ale speciilor comunitare de amfibieni-în special Bombina variegata.</p> <p>d. Dacă nu este posibilă restaurarea pășunatului cu vite și bivoli, recomandăm menținerea a unui număr mic de bivoli pe pășunile cu oi. Chiar și în număr mic-aproximativ 0,05 animale / hectar, bivolii vor menține habitatele umede.</p> <p>e. Încheierea unui protocol de colaborare între Administratorul și Agenția pentru Plăți și Intervenții pentru Agricultură, pentru interpretarea/aplicarea măsurilor conservative respectiv a penalităților.</p> <p>f. Se recomandă sistem de adăpători în cascadă de 2-3 trepte.</p> <p>g. Zonele umede de pe pășuni și fânațe deseori se colmatează datorită dezvoltării excesive a biomasei vegetale. Acesta rezultă în scăderea perioadei acvatice a lor, și deci a calității pentru amfibieni și alte organisme acvatice. Decopelșirea habitatelor umede se poate face manual/prin cosire, sau pe pășuni cu reintroducerea pășunatului cu bivoli-vezi punctele c. și d.</p> <p>h. Menținerea regimului hidric a pajiștii prin intervenții asupra șanțurilor de drenaj. Șanțurile de drenaj contribuie la desecarea pajiștilor. În condițiile în care schimbările climatice vor afecta pajiștile, intervențiile care să amelioreze pierderile de apă devin foarte necesare.</p> <p>i. Intervenții pentru creșterea valorii ca habitat a șanțurilor de drenaj prin intervenții care să oprească scurgerea apei și managementul vegetației excesive-păstrarea vegetației presărat, în proporție de aproximativ 30%. Aceste intervenții trebuie să se desfășoare cu acceptul Agenția Națională de Îmbunătățiri Funciare.</p> <p>Măsuri specifice recomandate: Vezi fișele speciilor: Bombina variegata și Triturus cristatus.</p> |
| 1.5.5. Prevenirea degradării habitatelor de pești prin micșorarea debitelor râurilor.  | <p>a. Interzicerea amplasării de Micro Hidro Centrale pe cursurile de apă din cadrul siturilor.</p> <p>b. Avizarea irigațiilor de către structurile de administrare a siturilor în abaza studiilor de impact cumulativ.</p>   |
| 1.5.6. Menținerea și refacerea habitatelor favorabile pentru amfibieni cum ar fi tritonul cu creastă.  | <p>a. Interzicerea lucrărilor de regularizare a râurilor, cu excepția zonelor de risc pentru localități.</p> <p>b. Interzicerea lucrărilor de recalibrare și reprofilare a albiei.</p> <p>c. Asigurarea condițiilor pt menținerea bălților permanente și temporare. Avizarea lucrărilor de refacere / realizare de heleștee, în măsura în care acestea nu afectează habitate de interes conservativ-în special refacerea vechilor heleștee.</p> <p>d. Interzicerea extragerii de agregate minerale din albia minoră a râurilor.</p> <p>f. Reabilitarea brațelor moarte și a fostelor zone umede.</p> <p>g. Refacerea zonelor afectate de balastiere - în albia majoră se</p>  |

|  |  |
|--|--|
|  | va face ținând cont de necesitățile speciilor de amfibieni, respectând prevederile stabilite de Administrație.   |
| <b>1.5.7. Prevenirea degradării populațiilor de specii de interes conservativ prin controlarea/limitarea numărului câinilor care însoțesc turmele și a câinilor și pisicilor hoinare în intravilan și extravilan</b>   | Activități de management recomandate: patulări, avizări de proiecte, informare-conștientizare<br>a. Sesizarea autoritaților competente cu privire la prezența câinilor hoinari și pisicilor hoinare.<br>b. Capturarea și managementul câinilor hoinari și pisicilor hoinare din extravilan în colaborare cu asociațiile de vânatoare.<br>c. Controlul respectării legislației cu privire la numărul câinilor de la stâne și starea juzeelor.<br>Măsuri specifice recomandate: A se vedea Regulamentul Ariilor Protejate și fișele speciilor: Canis l., Ursus a., Castor f.   |
| <b>Programul 1: Biodiversitate</b>   |  |
| Obiectiv: Menținerea stării de conservare favorabilă și inițierea refacerii acesteia, dacă este cazul, pentru habitatele și speciile de interes conservativ prin continuarea sau adaptarea măsurilor de management al terenurilor și resurselor naturale pentru a asigura condițiile necesare biodiversității și prin măsuri speciale de conservare a speciilor. |  |
| Subprogramul: 1.6. Specii invazive   |  |
| Obiectiv specific: Prevenirea și controlul extinderii speciilor invazive care afectează habitate și specii de interes conservativ.   |  |
| <b>Subprogramul: 1.6. Specii invazive</b>  |  |
| <b>Direcții de acțiune -definite în Planul de acțiune-</b>   | <b>Activități și măsuri specifice</b>  |
| 1.6.1. Prevenirea extinderii și reducerea răspândirii speciilor invazive noi pe teritoriul Ariilor Protejate.  | Activități de management recomandate: Patulări, avizări de proiecte, informare-conștientizare<br>a. Monitorizarea speciilor invazive și stabilirea de măsuri de prevenire și combatere.<br>b. Realizarea unui plan de prevenire a răspândirii speciilor invazive.<br>c. Realizarea unui ghid privind speciile invazive și de interes conservativ.<br>d. Realizarea de protocoale de colaborare cu Asociația Generală a Vânătorilor și Pescarilor Sportivi și cu alte asociații de pescari sportivi -implementarea unui sistem carnet-capturi.<br>e. Îndepărtarea speciilor ierboase invazive înainte de înflorire- C. canadensis, Helianthus tuberosus, Reynoutria japonica, Rudbeckia laciniata, Polygonum sachalinensis, Echinocystis lobata.<br>f. Studiarea speciei autohtone invazive Xeranthemum cylindraceum.<br>g. Identificarea de posibilități de valorificare a acestor specii- de exemplu tuberculii de Helianthus tuberosus sunt buni pentru hrănirea animalelor.<br>h. Identificarea de resurse pentru combaterea unor specii invazive și elaborarea de proiecte de refacere a habitatelor și speciilor de interes conservativ afectate de speciile invazive . |
| 1.6.2. Asigurarea condițiilor pentru controlul răspândirii agenților patogeni de la animalele domestice la speciile de faună de interes conservativ.   | Activități de management recomandate: Patulări, avizări de proiecte, informare-conștientizare<br>Măsuri specifice recomandate:Vezi fișele speciilor: Canis l., Ursus a. - Anexa nr. 13.  |
| 1.6.3. Reglementarea / Interzicerea introducerii de specii alohtone și specii autohtone problematice.  | a. Studiarea potențialului invaziv și a impactului asupra mediului pentru toate plantele alohtone ce se doresc a fi introduse în Ariile Protejate. Studiile vor fi realizate obligatoriuținând cont de condițiile locale/regionale.<br>b. Reglementarea amplasării culturilor de specii alohtone neinvazive în habitate de interes și în habitatele speciilor de interes conservativ- Salcâm, Rășinoase, Cătina albă, Paulownia și sălcii energetice și altele asemenea.   |
| <b>Programul 1: Biodiversitate</b>   |  |
| Obiectiv: Menținerea stării de conservare favorabilă și inițierea refacerii acesteia, dacă este cazul, pentru habitatele și speciile de interes conservativ prin continuarea sau adaptarea măsurilor de management al terenurilor și resurselor naturale pentru a asigura condițiile necesare biodiversității și prin măsuri speciale de conservare a speciilor. |  |
| Subprogramul 1.7. Măsuri generale de conservare  |  |

|  |  |
|--|--|
| Obiectiv specific: Revizuirea limitelor și a Formulelor Standard pentru a se asigura unui cadru optim pentru managementul valorilor din Ariile Protejate Hârtibaciu-Târnava Mare-Olt.  |  |
| Subprogramul: 1.7. Măsuri generale de conservare   |  |
| Directii de actiune -definite în Planul de actiune-  | Activități și măsuri specifice   |
| 1.7.1. Revizuirea limitelor ariilor protejate pentru asigurarea unui management corespunzător  | a. Analiza limitelor actuale și ajustarea lor astfel încât limitele să fie clare, așezate pe cât posibil pe limite naturale și artificiale evidente.<br>b. Includerea de unități amenajistice întregi în fondul forestier din Ariile Protejate cu ocazia reamenajărilor  |
| 1.7.2. Analiza necesității de a se extinde și desemna suprafețe noi de Situri de Importanță Comunitară pentru a compensa suprafețele de habitate lipsă din actualele Situri de Importanță Comunitară și pentru speciile de interes comunitar.                        | Analiza zonei din dreptul localităților Alma Vii - Metiș - Ghijasa și zona delimitată la nord de linia Gherdeal - Cincu - Șoarș - Felmer - Hălmeag: care ar include ROSCI0143 și ROSCI0144.  |
| 1.7.3. Stabilirea și aplicarea de măsuri de conservare pentru habitatele și speciile de interes conservativ-cele de interes comunitar și național, a habitatelor importante pentru speciile de interes comunitar- altele decât cele incluse în formularele standard. | a. Refacerea formularelor standard pentru reflectarea corespunzătoare a valorilor de conservare din sit.<br>b. Elaborarea propunerii de includere a tuturor speciilor și habitatelor de interes comunitar și național din sit: vezi capitolul B.3.<br>- habitate de interes comunitar - vezi Capitolul B3, cu prioritate a habitatelor: 91E0* în ROSCI0304, 91H0* . A se vedea justificarea în Capitolul C3.<br>- habitate importante pentru speciile de interes comunitar - A se vedea justificarea în Capitolul C3.<br>- specii de interes comunitar - A se vedea justificarea Capitolul B3.<br>- specii de interes național - A se vedea justificarea Capitolul B3.<br>b. Scoaterea din Formularul Standard:<br>- parțial a suprafeței 9110 din ROSCI0227.A se vedea justificarea justificare la Capitolul B3 și Capitolul C3.<br>- 3130, 3150 și 3240 din ROSCI0227.<br>c. Inventarierea și cartarea habitatelor și speciilor de interes conservativ, neincluse în actualul Formularul Standard și stabilirea măsurilor de management specifice. |



Ulterior aprobării Planului de management al ariilor naturale protejate ROSPA0099 Podișul Hârtibaciului, ROSAC0227 Sighișoara-Târnava Mare, ROSCI0144 Pădurea de gorun și stejar de pe Dealul Purcărețului, ROSCI0143 Pădurea de gorun și stejar de la Dosul Fânațului, ROSCI0132 Oltul Mijlociu-Cibin-Hârtibaciu, ROSCI0303 Hârtibaciu Sud-Est, ROSCI0304 Hârtibaciu Sud-Vest, Rezervația Naturală "Stejarii secolari de la Breite municipiul Sighișoara", Rezervația "Canionul Mihăileni", "Rezervația de stejar pufos" - sat Criș, Agenția Națională pentru Arii Naturale Protejate, instituția publică responsabilă în prezent cu administrarea siturilor Natura 2000 menționate mai sus (ANANP), a emis Deciziile președintelui A.N.A.N.P. nr. 522/18.10.2021 și nr. 198/30.03.2023 privind aprobarea Normelor metodologice privind implementarea obiectivelor de conservare din Anexa la Ordinul nr. 1166/2016 privind aprobarea *Planului de management al ariilor naturale protejate ROSPA0099 Podișul Hârtibaciului, ROSCI0227 Sighișoara-Târnava Mare, ROSCI0144 Pădurea de gorun și stejar de pe Dealul Purcărețului, ROSCI0143 Pădurea de gorun și stejar de la Dosul Fânațului, ROSCI0132 Oltul Mijlociu-Cibin-Hârtibaciu, ROSCI0303 Hârtibaciu Sud-Est, ROSCI0304 Hârtibaciu Sud-Vest, Rezervația Naturală "Stejarii secolari de la Breite municipiul Sighișoara", Rezervația "Canionul Mihăileni", "Rezervația de stejar pufos" - sat Criș* au fost aprobate **Obiectivele Specifice de Conservare (OSC)**.

În urma analizei acestor OSC, s-a putut trage concluzia că pentru evaluarea stării de conservare precum și pentru monitorizarea acestora pentru speciile și habitatele de interes comunitar se vor aplica parametrii din OSC, ușor cuantificabil și foarte ușor de raportat la nivelul lucrărilor propuse de Amenajamentul Silvic.

Astfel, pentru speciile și habitatele identificate pe suprafața fondului forestier se va avea în vedere și analiza asupra acestor parametrii din OSC, pentru restul speciilor și habitatelor nefiind necesare deoarece Amenajamentul Silvic nu va genera niciun impact asupra acestora. Valorile parametrilor din OSC vor fi actualizate/completate doar cu elemente/valori pentru suprafața ce se suprapune cu limitele fondului forestier al U.P. I Agnita.

**Obiective Specifice de Conservare pentru ROSAC0227 Sighisoara - Târnava Mare****9130 - Păduri de fag *Asperulo - Fagetum***

Suprafața habitatului conform planului de management este de 12709 ha. Starea de conservare a habitatului este **bună (B)**. Obiectivul de conservare specific sitului pentru acest habitat, este **menținerea stării de conservare**, definit prin următorii parametri și valori țintă:

| Parametru   | Unitate de măsură  | Valoare țintă           | Informații suplimentare  |
|---|--------------------|-------------------------|--|
| Suprafață habitat   | Ha                 | <b>Cel puțin 329,44</b> | Valoarea acestui parametru la nivel de sit a fost stabilită la 12709 ha<br><u>Pe suprafața amenajamentului silvic ce se suprapune cu ROSAC0227, acest tip de habitat ocupă suprafața de 329,44 ha.</u><br>u.a.-urile ocupate de acest habitat vor fi parcurse cu: <u>împăduriri/completări, îngrijirea culturilor / semintișului, rărituri, T. igienă, T. progresive</u>         |
| Specii de arbori caracteristice   | % /Ha              | <b>Cel puțin 70</b>     | Speciile caracteristice corespunzătoare habitatului identificate pe teren sunt: <i>Quercus petraea, Fagus sylvatica, Quercus robur, Prunus avium, Carpinus betulus, Sorbus torminalis, Acer pseudoplatanus.</i><br><u>Pe suprafața u.a.-urilor ocupate de acest tip de habitat, speciile caracteristice enumerate mai sus, ocupă un procent de peste 70% / 500 m<sup>2</sup></u> |
| Compoziția stratului ierbos (specii caracteristice)   | număr specii/Ha    | <b>Cel puțin 3</b>      | Pe teren au fost observate speciile: <i>Carex pilosa, Galium odoratum, Luzula luzuloides, Festuca drymeja, Athyrium filix femina, Lamium galeobdolon, Polygonatum latifolium, Viola reichembachiana.</i>   |
| Abundența speciilor alohtone (invazive și potențial invazive)   | %/ha               | <b>Mai puțin de 1%</b>  | <u>Speciile invazive, au un procent de sub 1% în cadrul fondului forestier al U.P. I Agnita ocupat de acest habitat.</u>   |
| Abundența speciilor ruderales, nitrofile, ecotipurilor necorespunzătoare  | %/ha               | <b>Mai puțin de 5%</b>  | <u>Ecotipurile necorespunzătoare au o valoare de sub 5% în cadrul fondului forestier al U.P. I Agnita ocupat de acest habitat.</u>   |
| Volum lemn mort   | m <sup>3</sup> /Ha | <b>Cel puțin 20</b>     | <u>Pe suprafața U.P. I Agnita a fost identificat un volum de lemn mort pe sol sau pe picior de aproximativ 15 – 20 mc/ha.</u>  |
| Insule de îmbătrânire /arbori de biodiversitate, în stațiuni cu vârstă peste 80 ani cu diametru mai mare de 45 cm | număr arbori/Ha    | <b>Cel puțin 5</b>      | <u>Pe suprafața U.P. I Agnita au fost identificați un număr de aproximativ 3-6 arbori de diversitate/ha</u>  |

9110\* Vegetație de silvostepă eurosiberiană cu *Quercus spp*

Suprafața totală a habitatului în situl ROSAC0227 este de **1203 ha**, conform studiului de fundamentare pentru elaborarea planului de management. Starea de conservare este **bună (B)**. Obiectivul de conservare specific sitului pentru acest habitat, este **menținerea stării de conservare**, definit prin următorii parametri și valori țintă:

| Parametru   | Unitate de măsură  | Valoare țintă          | Informații suplimentare  |
|---|--------------------|------------------------|--|
| Suprafață habitat   | Ha                 | <b>Cel puțin 11,23</b> | Valoarea acestui parametru a fost stabilită la 1203 ha. <u>Pe suprafața amenajamentului silvic ce se supraune cu ROSAC0227, acest tip de habitat ocupă suprafața de 11,23 ha. u.a.-urile ocupate de acest habitat vor fi parcurse cu: îngrijirea culturilor, curățiri, rărituri, T. rase.</u>  |
| Specii de arbori caracteristice   | % /Ha              | <b>Cel puțin 70</b>    | Speciile caracteristice corespunzătoare habitatului identificate pe teren sunt: <i>Quercus robur</i> , <i>Quercus petraea</i> , <i>Acer pseudoplatanus</i> , <i>Fraxinus excelsior</i> , <i>Carpinus betulus</i> . <u>Pe suprafața u.a.-urilor ocupate de acest tip de habitat, speciile caracteristice enumerate mai sus, ocupă un procent de peste 70% / 500 m<sup>2</sup></u> |
| Compoziția stratului ierbos (specii caracteristice)   | număr specii/Ha    | <b>Cel puțin 3</b>     | Pe teren au fost observate speciile: <i>Asperula odorata</i> , <i>Stellaria holostea</i> , <i>Viola reichenbachiana</i> , <i>Geum urbanum</i> , <i>Lathyrus vernus</i> , <i>Mycelis muralis</i> , <i>Anemone nemorosa</i> .  |
| Abundența specii alohtone (invazive și potențial invazive)  | %/ha               | <b>Mai puțin de 1%</b> | <u>Speciile invazive, au un procent de sub 1% în cadrul fondului forestier al U.P. I Agnita ocupat de acest habitat.</u>   |
| Abundența specii ruderales, nitrofile, ecotipurile necorespunzătoare  | %/ha               | <b>Mai puțin de 5%</b> | <u>Ecotipurile necorespunzătoare au o valoare de sub 5% în cadrul fondului forestier al U.P. I Agnita ocupat de acest habitat.</u>   |
| Volum lemn mort   | m <sup>3</sup> /Ha | <b>Cel puțin 20</b>    | <u>Pe suprafața U.P. I Agnita a fost identificat un volum de lemn mort pe sol sau pe picior de aproximativ 15 – 20 mc/ha.</u>  |
| Insule de îmbătrânire /arbori de biodiversitate, în stațiuni cu vârstă peste 80 ani cu diametru mai mare de 45 cm | număr arbori/Ha    | <b>Cel puțin 5</b>     | <u>Pe suprafața U.P. I Agnita au fost identificați un număr de aproximativ 3-6 arbori de diversitate/ha</u>  |

## 91Y0 - Păduri de stejar și de carpen dacice

Suprafața habitatului conform planului de management este de 6171,12 ha. Starea de conservare a habitatului este **bună (B)**. Obiectivul de conservare specific sitului pentru acest habitat, este **menținerea stării de conservare**, definit prin următorii parametri și valori țintă:

| Parametru   | Unitate de măsură  | Valoare țintă          | Informații suplimentare  |
|---|--------------------|------------------------|--|
| Suprafață habitat   | Ha                 | <b>Cel puțin 43,29</b> | Valoarea acestui parametru a fost stabilită la 6171,12 ha. <u>Pe suprafața amenajamentului silvic ce se suprapune cu ROSAC0227, acest tip de habitat ocupă suprafața de 43,29 ha. u.a.-urile ocupate de acest habitat vor fi parcurse cu: împăduriri/completări, curățiri, rărituri, T. igienă, T. progresive.</u>   |
| Specii de arbori caracteristice   | % /Ha              | <b>Cel puțin 70</b>    | Speciile caracteristice corespunzătoare habitatului identificate pe teren sunt: <i>Carpinus betulus</i> , <i>Quercus robur</i> , <i>Q. petraea</i> , <i>Q. dalechampii</i> , <i>Q. cerris</i> , <i>Q. frainetto</i> , <i>Tilia tomentosa</i> , <i>Pyrus eleagrifolia</i> , <i>Cotinus coggygria</i><br><u>Pe suprafața u.a.-urilor ocupate de acest tip de habitat, speciile caracteristice enumerate mai sus, ocupă un procent de peste 70% / 500 m<sup>2</sup></u> |
| Compoziția stratului ierbos (specii caracteristice)   | număr specii/Ha    | <b>Cel puțin 3</b>     | Pe teren au fost observate speciile: <i>Stellaria holostea</i> , <i>Carex pilosa</i> , <i>C. brevicollis</i> , <i>Carpesium cernuum</i> , <i>Dentaria bulbifera</i> , <i>Galium schultesii</i> , <i>Festuca heterophylla</i> , <i>Ranunculus auricomus</i> , <i>Lathyrus hallersteinii</i> , <i>Melampyrum bihariense</i> , <i>Aposeris foetida</i> , <i>Helleborus odoratus</i>   |
| Abundența specii alohtone (invazive și potențial invazive)  | %/ha               | <b>Mai puțin de 1%</b> | <u>Speciile invazive, au un procent de sub 1% în cadrul fondului forestier al U.P. I Agnita ocupat de acest habitat.</u>   |
| Abundența specii ruderales, nitrofile, ecotipurii necorespunzătoare   | %/ha               | <b>Mai puțin de 5%</b> | <u>Ecotipurile necorespunzătoare au o valoare de sub 5% în cadrul fondului forestier al U.P. I Agnita ocupat de acest habitat.</u>   |
| Volum lemn mort   | m <sup>3</sup> /Ha | <b>Cel puțin 20</b>    | <u>Pe suprafața U.P. I Agnita a fost identificat un volum de lemn mort pe sol sau pe picior de aproximativ 15 – 20 mc/ha.</u>  |
| Insule de îmbătrânire /arbori de biodiversitate, în stațiuni cu vârstă peste 80 ani cu diametru mai mare de 45 cm | număr arbori/Ha    | <b>Cel puțin 5</b>     | <u>Pe suprafața U.P. I Agnita au fost identificați un număr de aproximativ 3-6 arbori de diversitate/ha</u>  |

1193 *Bombina variegata*

Conform studiului de fundamentare pentru Planul de management, mărimea populației adulte este estimată ca fiind 10000 de exemplare. Starea de conservare a speciei este **favorabilă**. Obiectivul de conservare specific sitului pentru *Bombina variegata* este **menținerea stării de conservare**, definit prin următorii parametri și valori țintă:

| Parametru   | Unitate măsură  | de Valoare țintă                    | Informații suplimentare  |
|---|---|-------------------------------------|--|
| Mărime populație  | Număr indivizi  | <b>Cel puțin 120</b>                | Conform informațiilor din planul de management sunt 10,7 exemplare/ 1 ha de pădure.<br><u>Pe suprafața u.a.-urilor ce reprezintă habitat potențial favorabil pt specie, există cel puțin 10 - 12 microhabitate de reproducere care poate adăposti cel puțin 10 - 12 indivizi maturi ai speciei</u> |
| Densitatea indivizilor adulți   | Număr de indivizi / habitat acvatic de reproducere        | Trebuie definită în termen de 2 ani | Conform informațiilor din planul de management sunt 10,7 exemplare/ 1 ha de pădure.  |
| Distribuția speciei în sit  | Numărul de careuri de 2x2 km în care este prezentă specia | Trebuie definită în termen de 2 ani | <u>u.a.-urile de pe suprafața U.P. I Agnitace îndeplinesc condițiile favorabile de vițuire a speciei, în mod special pantă maximă să fie de 15 grade însumează 121,90 ha</u>   |
| Suprafața habitat acvatic (de reproducere)<br>Suprafața habitat terestru                          | ha  | Trebuie definită în termen de 2 ani | Nu sunt informații referitoare la suprafața habitatelor acvatice.  |
| Densitatea habitatului de reproducere   | Habitat de reproducere / km <sup>2</sup>                  | Cel puțin 2/km, 4/km <sup>2</sup>   | <u>Într-un transect de 2 km au fost identificate 4 bălți permanente/temporare care pot fi încadrate ca habitate de reproducere ale speciei.</u>  |
| Acoperirea habitatelor naturale terestre în jurul habitatelor de reproducere într-o rază de 500 m | % din acoperirea suprafeței                               | Trebuie definită în termen de 2 ani | Nu sunt informații referitoare la acest parametru.   |

1354\* *Ursus arctos* (Urs)

Mărimea populației speciei în sit, conform planului de management a fost estimată la aproximativ **275** de exemplare. Starea de conservare a speciei este considerată ca fiind **satisfăcătoare**. Obiectivul de conservare specific sitului pentru această specie este **menținerea stării de conservare**, definit prin următorii parametri și valori țintă:

| Parametru  | Unitate de măsură                  | Valoare țintă                      | Informații suplimentare  |
|--|------------------------------------|------------------------------------|--|
| Mărimea populației   | Număr indivizi                     | Cel puțin 1                        | Pe suprafața a planului amenajamentului silvic ce se suprapune cu ROSAC0227 se etimează o populație de aproximativ 1 individ ce tranzitează zona. Pe suprafața fondului forestier nu au fost observate bârloage pentru hibernarea speciei. |
| Tendința mărimii populației  | Tendința unităților de reproducere | Stabil sau în creștere             | Trebuie definit în termen de 3 ani   |
| Suprafata habitat  | ha                                 | 41000 ha                           | <u>Toată suprafața amenajamentului silvic al U.P. I Agnita ce se suprapune cu ROSAC0227 reprezintă habitat favorabil pentru specie. 394,10 ha</u>  |
| Densitatea populației de pradă   | Nr. indivizi/ km <sup>2</sup>      | trebuie definit în termen de 3 ani | 3 cerbi/ km <sup>2</sup> sau 4-5 mistreți/ km <sup>2</sup> sau 7-10 căprioare. Conform discuțiilor cu administratorii fondurilor cinegetice în zonă există suficientă hrană pentru specie.   |
| Proportia si suprafata pădurilor bătrâne (peste 80 de ani)                                     | % ha                               | Cel puțin 40%                      | <u>Suprafata pădurilor cu vârsta mai mare de 80 de ani din amenajamentul silvic al U.P. Agnita este de 140,40 ha cea ce reprezintă 37% din suprafata totală ce se suprapune cu ROSAC0227</u>   |
| Proportia arboretelor tinere și pajiști cu ierburi înalte în fondul forestier                  | % din suprafață totală<br>ha       | Trebuie definită                   | <u>Pe suprafața AS suprafața pădurilor tinere cu vârsta sub 20 de ani este de 31,88 ha ce reprezintă 8% din suprafața ce se suprapune cu ROSAC0227</u>   |
| Suprafata habitatelor de pajiști bogate în specii cu vegetație arborescentă (fânețe și pășuni) | ha                                 | Trebuie definită                   | <u>Pe suprafața U.P. I Agnita ce se suprapune cu ROSAC0227 nu există ua-uri care au ca și destinație hrana vânatului</u>   |

1352\* *Canis lupus* (Lup)

Mărimea populației speciei în sit, conform planului de management a fost estimată la aproximativ **20-30** de exemplare. În planul de management starea de conservare a speciei este considerată ca fiind satisfăcătoare dar în același document se găsește și afirmația că starea de conservare este nefavorabilă cu tendințe de înrăutățire. Astfel, pe principiul precauției, obiectivul de conservare specific sitului pentru această specie este **îmbunătățirea stării de conservare**, definit prin următorii parametri și valori țintă:

| Parametru  | Unitate de măsură                  | Valoare țintă                      | Informații suplimentare   |
|--|------------------------------------|------------------------------------|---|
| Mărimea populației   | Număr indivizi                     | Cel puțin 1                        | <u>Toată suprafața planului amenajamentului silvic se setimează o populație de aproximativ 1 individ ce tranzitează zona, această specie folosește suprafața fondului forestier pentru deplasare și hrănire ocazională.</u> |
| Tendința mărimii populației  | Tendința unităților de reproducere | Stabil sau în creștere             | Trebuie definit în termen de 3 ani  |
| Suprafata habitat  | ha                                 | 41000 ha                           | <u>Toată suprafața amenajamentului silvic al U.P. I Agnita ce se suprapune cu ROSAC0227 reprezintă habitat favorabil pentru specie. 394,10 ha</u>   |
| Densitatea populației de pradă   | Nr. indivizi/ km <sup>2</sup>      | trebuie definit în termen de 3 ani | 3 cerbi/ km <sup>2</sup> sau 4-5 mistreți/ km <sup>2</sup> sau 7-10 căprioare. Conform discuțiilor cu administratorii fondurilor cinegetice în zonă există suficientă hrană pentru specie.                                  |
| Proportia și suprafața pădurilor bătrâne (peste 80 de ani)                                     | % ha                               | Cel puțin 40%                      | <u>Suprafata pădurilor cu vârsta mai mare de 80 de ani din amenajamentul silvic al U.P. Agnita este de 140,40 ha cea ce reprezintă 37% din suprafața totală ce se suprapune cu ROSAC0227</u>                                |
| Proportia arboretelor tinere și pajiști cu ierburi înalte în fondul forestier                  | % din suprafață totală<br>ha       | Trebuie definită                   | <u>Pe suprafața AS suprafața pădurilor tinere cu vârsta sub 20 de ani este de 31,88 ha ce reprezintă 8% din suprafața ce se suprapune cu ROSAC0227</u>  |
| Suprafața habitatelor de pajiști bogate în specii cu vegetație arborescentă (fânețe și pășuni) | ha                                 | Trebuie definită                   | <u>Pe suprafața U.P. I Agnita ce se suprapune cu ROSAC0227 nu există ua-uri care au ca și destinație hrana vânatului</u>  |

**1083 Lucanus cervus**

Mărimea populației speciei în sit nu este cunoscută, iar starea de conservare a speciei este considerată **nefavorabilă**, conform planului de management. Obiectivul de conservare specific sitului este **îmbunătățirea stării de conservare**, în funcție de rezultatele investigațiilor care vizează clarificarea stării speciei, în termen de 2 ani, definit prin următorii parametri și valori țintă:

| Parametru  | Unitate de măsură                             | Valoare țintă                       | Informații suplimentare  |
|--|---|-------------------------------------|--|
| Mărimea populație  | Număr indivizi / clase de mărime a populației | Trebuie definită în 2 ani           | Mărimea populației speciei nu a fost evaluată. Valoarea parametrului trebuie determinată în termen de 2 ani și inclusă în protocolul de monitorizare a speciei.<br><u>Din transectele parcurse pe teren în suprafețele ce reprezintă habitat potențial al speciei, au fost observați 3 indivizi ai speciei</u>   |
| Suprafața habitatului speciei  | ha  | Trebuie definită în termen de 2 ani | Suprafața habitatului speciei în aria naturală protejată este necunoscută. Suprafața pădurilor de foioase din sit este de 40553 ha.<br>Valoarea parametrului trebuie determinată în termen de 2 ani și inclusă în protocolul de monitorizare a speciei.<br><u>Habitatul potențial favorabil al speciei de pe suprafața U.P. I Agnita ce se suprapune cu ROSAC0227 este reprezentat de pădurile mature(&gt;80 ani) de cvercinee și amestecuri de cvercinee = 63,08 ha</u> |
| Arbori de foioase mai bătrâni de 130-150 de ani, în afara pădurilor, în arealul potențial de distribuție a speciei | Număr total de arbori                         | Trebuie definită în termen de 2 ani | Se estimează numărul de arbori de stejar cu vârsta de peste 130-150 ani, izolați în pajiști etc.<br>Valoarea parametrului trebuie determinată în termen de 2 ani și inclusă în protocolul de monitorizare al speciei.<br><u>Nu sunt date referitoare la acest indicator, datorită faptului că suprafața planului Amenajamentului Silvic al U.P. I Agnita este doar în fond forestier</u>   |
| Arbori bătrâni în trupuri de pădure  | Număr arbori / ha                             | Cel puțin 5                         | Nu sunt disponibile informații despre densitatea arborilor bătrâni în trupurile de pădure din sit. Se estimează numărul de arbori cu vârsta de peste 80-100 ani din pădurile cu stejar.<br>Valoarea parametrului trebuie determinată în termen de 2 ani și inclusă în protocolul de monitorizare al speciei.<br><u>Pe suprafața U.P. I Agnita au fost identificați un număr de aproximativ 3-6 arbori de diversitate/ha</u>  |
| Volumul de lemn mort în habitatele speciei   | m <sup>3</sup> / ha                           | Cel puțin 20                        | <u>Pe suprafața U.P. I Agnita a fost identificat un volum de lemn mort pe sol sau pe picior de aproximativ 15 – 20 mc/ha.</u>  |



**Obiective Specifice de Conservare pentru ROSPA0099 Podișul Hârtibaciului****A089 Aquila pomarina**

Populația acestei specii în sit este de aproximativ 128-202 de perechi cuibăritoare conform datelor din planul de management și are o stare de conservare **nefavorabilă (necorespunzătoare)**. Obiectivul de conservare pentru această specie este **îmbunătățirea stării de conservare**, definită prin următorii parametri și valori țintă:

| Parametru  | Unitatea de măsură  | Valoare țintă  | Informații suplimentare   |
|--|---|--|---|
| Mărimea populației   | Număr de perechi cuibăritoare   | Cel puțin 2  | Conform studiului de evaluare a stării de conservare în planul de management, populația de referință este 128-202 perechi cuibăritoare. <u>Tinând cont că suprafața amenajamentului care se suprapune cu ROSPA0099 este de 2510,90 ha, se estimează prezența a maxim 2 perechi ce folosesc suprafața U.P. I Agnita pentru hrană și odihnă</u> |
| Densitatea populației  | Nr de perechi/ 100 km <sup>2</sup><br><br>Nr. de exemplare/ punct de monitorizare<br><br>Număr prezență din totalul punctelor de monitorizare | Cel puțin 6,6<br><br>Cel puțin 3,18 exemplare/ punct<br><br>Cel puțin 71 de puncte din totalul de 93   | Conform informațiilor din studiile de fundamentare pentru planul de management  |
| Tendențele populației pentru fiecare specie                    | Schimbare procent   | Tendența pe termen lung a populației stabil sau în creștere  | Momentan nu sunt informații referitoare la acest parametru.. Trebuie introdus un program de monitorizare în termen de 3 ani.  |
| Tipar de distribuție   | Tipar spațial și temporal, intensitatea utilizării habitatelor  | Fără scădere semnificativă a tiparului spațial, temporal sau a intensității utilizării habitatelor altele decât cele rezultate din variații naturale | Acvila țipătoare mică a fost prezentă în 144 din cele 185 de puncte de observație la nivelul sitului.   |
| Suprafața habitatului  | ha  | Cel puțin 2510,90  | <u>Considerăm că întreaga suprafață a amenajamentului care se suprapune cu ROSPA0099 poate fi habitat potential favorabil pentru această specie, însă nu au fost identificate cuiburi ale speciei, specia folosește suprafața U.P. I Agnita pentru hrană și odihnă</u>  |
| Zona de protecție strictă (raza de 100 de m în jurul cuibului) | ha  | 3,14 ha x nr. de cuiburi   | Nu este cazul   |
| Zona tampon(raza de 300 de m în jurul cuibului)                | ha  | 28,26 ha x nr. de cuiburi  | Nu este cazul   |

A238 *Dendrocopos leucotos*

Populația acestei specii în sit este de aproximativ 285-985 de perechi cuibăritoare conform datelor din planul de management și are o stare de conservare *nefavorabilă(necorespunzătoare)*. Obiectivul de conservare pentru specia *Dendrocopos leucotos* este **îmbunătățirea stării de conservare**, definit prin următorii parametri și valori țintă:

| Parametru   | Unitatea de măsură   | Valoare țintă   | Informații suplimentare   |
|---|--|---|---|
| Mărimea populației  | Număr de perechi   | <b>Cel puțin 16</b>   | Conform studiului de evaluare a stării de conservare în planul de management, populația de referință este 285-985 perechi cuibăritoare. <u>Tinând cont că suprafața din amenajament care se suprapune cu ROSPA0099 este de 2510.90 ha, pe acest teritoriu pot exista minim 16 perechi cuibăritoare.</u> |
| Tendențele populației pentru fiecare specie   | Schimbare procent  | <b>Tendența pe termen lung a populației stabil sau în creștere</b>  | Trebuie introdus un program de monitorizare   |
| Tipar de distribuție  | Tipar spațial și temporal, intensitatea utilizării habitatelor | <b>Fără scădere semnificativă a tiparului spațial, temporal sau a intensității utilizării habitatelor altele decât cele rezultate din variații naturale</b> |   |
| Suprafața habitatului   | ha   | <b>Cel puțin 2510,90</b>  | <u>Având în vedere cerințele ecologice ale speciei s-a considerat că suprafața habitatului speciei este suprafața fondului forestier al U.P. I Agnita ce se suprapune cu ROSPA0099, respectiv 2510,90 ha.</u>   |
| Prezența arborilor bătrâni cu scorburi în fondul forestier (arbori de biodiversitate) | Număr / ha   | <b>Cel puțin 5</b>  | Acești arbori sunt folosiți de specie ca și locuri de cuibărire și adăpostire. <u>Având în vedere inventarierea realizată în teren s-a constatat că numărul mediu al arborilor bătrâni cu scorburi în fondul forestier este de 3 - 6 arbori la ha.</u>  |
| Volum lemn mort la sol sau pe picior  | m <sup>3</sup> / ha  | <b>Cel puțin 20</b>   | <u>Pe suprafața U.P. I Agnita a fost identificat un volum de lemn mort pe sol sau pe picior de aproximativ 15 – 20 mc/ha.</u>   |

**A238 Dendrocopos medius**

Conform Planului de management, mărimea populației speciei în sit este estimată la 2225-4240 perechi. Starea de conservare a speciei este **nefavorabilă (necorespunzătoare)**. Obiectivul de conservare specific sitului pentru această specie este **îmbunătățirea stării de conservare**, definit prin următorii parametri și valori țintă:

| Parametru  | Unitatea de măsură   | Valoare țintă   | Informații suplimentare  |
|--|--|---|--|
| Mărimea populației   | Număr de perechi cuibăritoare                                  | <b>Cel puțin 32</b>   | Conform studiului de evaluare a stării de conservare în planul de management, populația de referință este 2225 - 4240 perechi cuibăritoare. Ținând cont că suprafața din amenajament care se suprapune cu ROSPA0099 este de 2510,90 ha, pe acest teritoriu pot exista minim 32 perechi cuibăritoare. |
| Tendențele populației pentru fiecare specie                | Schimbare procent  | <b>Tendința pe termen lung a populației stabil sau în creștere</b>  | Trebuie introdus un program de monitorizare  |
| Tipar de distribuție                                       | Tipar spațial și temporal, intensitatea utilizării habitatelor | <b>Fără scădere semnificativă a tiparului spațial, temporal sau a intensității utilizării habitatelor altele decât cele rezultate din variații naturale</b> |  |
| Suprafața habitatului                                      | ha   | <b>Cel puțin 2510,90</b>  | <u>Având în vedere cerințele ecologice ale speciei s-a considerat că suprafața habitatului speciei este suprafața fondului forestier al U.P. I Agnita ce se suprapune cu ROSPA0099, respectiv 2510,90 ha.</u>  |
| Prezența arborilor bătrâni cu scorburi în fondul forestier | Număr / ha   | <b>Cel puțin 5</b>  | Acești arbori sunt folosiți de specie ca și locuri de cuibărire și adăpostire. <u>Având în vedere inventarierea realizată în teren s-a constatat că numărul mediu al arborilor bătrâni cu scorburi în fondul forestier este de 3 - 6 arbori la ha.</u>   |
| Lemn mort pe picior și la sol                              | Mc / ha  | <b>Cel puțin 20</b>   | <u>Pe suprafața U.P. I Agnita a fost identificat un volum de lemn mort pe sol sau pe picior de aproximativ 15 – 20 mc/ha.</u>  |

A321 *Ficedula albicollis*

Populația acestei specii în sit este de aproximativ 23660-46530 de perechi cuibăritoare conform datelor din planul de management și are o stare de conservare **nefavorabilă (necorespunzătoare)**. Specia *Ficedula albicollis* nu a fost menționată în formularul standard însă cu ocazia studiilor de fundamentare pentru planul de management a fost identificată în teren. Obiectivul de conservare pentru specia *Ficedula albicollis* este **îmbunătățirea stării de conservare** definit prin următorii parametri și valori țintă:

| Parametru                                   | Unitatea de măsură   | Valoare țintă   | Informații suplimentare   |
|---|--|---|---|
| Mărimea populației                          | Număr de perechi cuibăritoare                                  | <b>Cel puțin 600</b>  | Conform studiului de evaluare a stării de conservare în planul de management, populația de referință este 23660-46530 perechi cuibăritoare. Ținând cont că suprafața din amenajament care se suprapune cu ROSPA0099 este de 2510,90 ha, pe acest teritoriu pot exista minim 600 perechi cuibăritoare. |
| Tendențele populației pentru fiecare specie | Schimbare procent  | <b>Tendința pe termen lung a populației stabil sau în creștere</b>  | Trebuie introdus un program de monitorizare   |
| Tipar de distribuție                        | Tipar spațial și temporal, intensitatea utilizării habitatelor | <b>Fără scădere semnificativă a tiparului spațial, temporal sau a intensității utilizării habitatelor altele decât cele rezultate din variații naturale</b> |   |
| Suprafața habitatului                       | ha   | <b>Cel puțin 2510,90</b>  | <u>Având în vedere cerințele ecologice ale speciei s-a considerat că suprafața habitatului speciei este suprafața fondului forestier al U.P. I Agnita ce se suprapune cu ROSPA0099, respectiv 2510,90 ha.</u>   |
| Arbori de biodiversitate                    | Număr arbori maturi / ha                                       | <b>Cel puțin 5</b>  | Acești arbori sunt folosiți de specie ca și locuri de cuibărire și adăpostire. <u>Având în vedere inventarierea realizată în teren s-a constatat că numărul mediu al arborilor bătrâni cu scorburi în fondul forestier este de 3 - 6 arbori la ha.</u>  |
| Abundența subarboretului                    | Acoperire % / ha   | <b>Cel puțin 10%</b>  | <u>Pe suprafața U.P. I Agnita a fost identificat un volum de lemn mort pe sol sau pe picior de aproximativ 15 – 20 mc/ha.</u>   |

A072 *Pernis apivorus*

Populația acestei specii în sit este de aproximativ 307-427 de perechi cuibăritoare conform datelor din planul de management și are o stare de conservare **nefavorabilă (necorespunzătoare)**. Obiectivul de conservare pentru specia *Pernis apivorus* este **îmbunătățirea stării de conservare**, definit prin următorii parametri și valori țintă:

| Parametru  | Unitatea de măsură   | Valoare țintă   | Informații suplimentare  |
|--|--|---|--|
| Mărimea populației   | Număr de perechi cuibăritoare                                  | <b>Cel puțin 8</b>  | Conform studiului de evaluare a stării de conservare în planul de management, populația de referință este 307-427 perechi cuibăritoare. Ținând cont că suprafața din amenajament care se suprapune cu ROSPA0099 este de 2510,90 ha, pe acest teritoriu pot exista minim 8 perechi ce folosesc suprafața U.P. I Agnita pt hrană și odihnă |
| Tendențele populației pentru fiecare specie                    | Schimbare procent  | <b>Tendința pe termen lung a populației stabil sau în creștere</b>  | Trebuie introdus un program de monitorizare  |
| Tipar de distribuție   | Tipar spațial și temporal, intensitatea utilizării habitatelor | <b>Fără scădere semnificativă a tiparului spațial, temporal sau a intensității utilizării habitatelor altele decât cele rezultate din variații naturale</b> |  |
| Suprafața habitatului  | ha   | <b>Cel puțin 2510,90</b>  | Având în vedere cerințele ecologice ale speciei s-a considerat că suprafața habitatului speciei este suprafața fondului forestier al U.P. I Agnita ce se suprapune cu ROSPA0099, respectiv 2510,90 ha.   |
| Zona de protecție strictă (raza de 100 de m în jurul cuibului) | ha   | 3,14 ha x nr. de cuiburi  | Pe suprafața U.P. I Agnita nu a fost identificat nici un cuib al speciei   |
| Zona tampon(raza de 300 de m în jurul cuibului)                | ha   | 28,26 ha x nr. de cuiburi   | Pe suprafața U.P. I Agnita nu a fost identificat nici un cuib al speciei   |
| Proportia si suprafata pădurilor bătrâne                       | Procent parcele cu vârsta de peste 60 de ani                   | Cel puțin 60%   | Arboretele cu vârsta de peste 60 de ani de pe suprafața U.P. I Agnita este de 1654,06 <b>ha (66%)</b>  |
| Prezența arborilor bătrâni<br>De biodiversitate                | Număr / ha   | <b>Cel puțin 5</b>  | Acești arbori sunt folosiți de specie ca și locuri de cuibărire și adăpostire. Având în vedere inventarierea realizată în teren s-a constatat că numărul mediu al arborilor bătrâni în fondul forestier este de 3 - 6 arbori la ha.  |

A220 *Strix uralensis*

Populația acestei specii în sit este de aproximativ 320-800 de perechi cuibăritoare conform datelor din planul de management și are o stare de conservare **favorabilă (satisfăcătoare)**. Obiectivul de conservare pentru această specie este **menținerea stării de conservare**, definit prin următorii parametri și valori țintă:

| Parametru  | Unitatea de măsură   | Valoare țintă  | Informații suplimentare   |
|--|--|--|---|
| Mărimea populației   | Număr de perechi cuibăritoare                                  | Cel puțin 2  | Conform studiului de evaluare a stării de conservare în planul de management, populația de referință este 320-800 perechi cuibăritoare. <u>Tinând cont că suprafața amenajamentului care se suprapune cu ROSPA0099 este de 2510,90 ha, se estimează prezența a aproximativ 2 perechi ce folosesc suprafața U.P. I Agnita pentru hrană și odihnă</u> |
| Tendențele populației pentru fiecare specie                    | Schimbare procent  | Tendința pe termen lung a populației stabil sau în creștere  | Momentan nu sunt informații referitoare la acest parametru.. Trebuie introdus un program de monitorizare în termen de 3 ani.  |
| Tipar de distribuție   | Tipar spațial și temporal, intensitatea utilizării habitatelor | Fără scădere semnificativă a tiparului spațial, temporal sau a intensității utilizării habitatelor altele decât cele rezultate din variații naturale | Conform informațiilor din planul de management specia este distribuită în mod relativ uniform pe toată suprafața sitului.   |
| Suprafața habitatului  | ha   | 2510,90  | Considerăm că întreaga suprafață a amenajamentului care se suprapune cu ROSPA0099 , 2510,90 ha, poate fi habitat potențial favorabil pentru această specie.   |
| Zona de protecție strictă (raza de 100 de m în jurul cuibului) | ha   | 3,14 ha x nr. de cuiburi   | Nu este cazul   |
| Zona tampon(raza de 300 de m în jurul cuibului)                | ha   | 28,26 ha x nr. de cuiburi  | Nu este cazul   |

### 3.2.2. Descrierea stării de conservare a ariei naturale protejate de interes comunitar

Evaluarea stării de conservare este esențială în cadrul procesului de elaborare a studiului de evaluare adecvată pentru o arie naturală protejată, deoarece obiectivele specifice, măsurile, activitățile și regulile necesare pentru fiecare tip de habitat, specie sau grup de specii de interes conservativ, prezente în cuprinsul respectivei arii naturale protejate derivă din starea lor actuală de conservare.

Astfel, dacă starea de conservare este evaluată ca favorabilă la momentul elaborării amenajamentului silvic, soluțiile tehnice din acest plan trebuie să se îndrepte cu predilecție către menținerea stării de conservare pe termen lung prin monitorizarea habitatului/speciei, iar măsurile și rezultatele procedurii de evaluare a impactului să prevină și să combată acele soluții propuse al căror impact potențial ar putea periclita pe viitor actuala stare de conservare favorabilă.

Dacă starea de conservare a unei specii/unui tip de habitat este evaluată ca „nefavorabilă-inadecvată” sau „nefavorabilă-rea”, măsurile propuse trebuie să se îndrepte cu predilecție în sensul îmbunătățirii acelor parametri care împiedică respectiva specie și/sau habitat să ajungă în starea de conservare favorabilă, cum ar fi spre exemplu măsuri de reconstrucție ecologică, iar rezultatele procedurii de evaluare a impactului să se îndrepte în sensul reducerii sau eliminării efectelor activităților prezente cu impact asupra speciei/ tipului de habitat și interzicerii oricărei activități viitoare susceptibile de a afecta și mai mult specia sau tipul de habitat aflate în stare de conservare nefavorabilă.

Starea de conservare a unei arii protejate este oferită și în totală corelare cu stările de conservare a tuturor speciilor și habitatelor pentru care aceasta a fost desemnată. În tabelul următor este prezentată starea de conservare a speciilor și habitatelor din ariile naturale protejate **ROSAC0227 Sighișoara - Târnava Mare și ROSPA0099 Podișul Hârtibaciului**, conform *Deciziilor președintelui A.N.A.N.P. nr. 522/18.10.2021 și nr. 198/30.03.2023 privind aprobarea Normelor metodologice privind implementarea obiectivelor de conservare din Anexa la Ordinul nr. 1166/2016 privind aprobarea Planului de management al ariilor naturale protejate ROSPA0099 Podișul Hârtibaciului, ROSCI0227 Sighișoara-Târnava Mare, ROSCI0144 Pădurea de gorun și stejar de pe Dealul Purcărețului, ROSCI0143 Pădurea de gorun și stejar de la Dosul Fânașului, ROSCI0132 Oltul Mijlociu-Cibin-Hârtibaciu, ROSCI0303 Hârtibaciu Sud-Est, ROSCI0304 Hârtibaciu Sud-Vest, Rezervația Naturală "Stejarii seculari de la Breite municipiul Sighișoara", Rezervația "Canionul Mihăileni", "Rezervația de stejar pufoș" - sat Criș, respectiv **Obiectivelor Specifice de Conservare(OSC)**, care se regăsesc pe suprafața Amenajamentului Silvic al U.P. I Agnita.*

| Habitat / specie de interes comunitar                                    | Stare de conservare                |
|--|------------------------------------|
| <b>ROSAC0227 Sighișoara – Târnava Mare</b>                               |                                    |
| <b>9130 - Păduri de fag <i>Asperulo - Fagetum</i></b>                    | <b>bună – favorabilă</b>           |
| <b>91I0* Vegetație de silvostepă eurosiberiană cu <i>Quercus spp</i></b> | <b>bună – favorabilă</b>           |
| <b>91Y0 - Păduri de stejar și de carpen dacice</b>                       | <b>bună – favorabilă</b>           |
| <b>1193 <i>Bombina variegata</i></b>                                     | <b>Favorabilă</b>                  |
| <b>1354* <i>Ursus arctos</i></b>   | <b>Satisfăcătoare - Favorabilă</b> |

|  |  |
|--|--|
| 1352* <i>Canis lupus</i>               | Satisfăcătoare – probabil nefavorabilă |
| 1083 <i>Lucanus cervus</i>             | Nefavorabilă                           |
| <b>ROSPA0099 Podișul Hârtibaciului</b> |  |
| A089 <i>Aquila pomarina</i>            | Necorespunzătoare - nefavorabilă       |
| A238 <i>Dendrocopos leucotos</i>       | Necorespunzătoare - nefavorabilă       |
| A238 <i>Dendrocopos medius</i>         | Necorespunzătoare - nefavorabilă       |
| A321 <i>Ficedula albicollis</i>        | Necorespunzătoare - nefavorabilă       |
| A072 <i>Pernis apivorus</i>            | Necorespunzătoare - nefavorabilă       |
| A220 <i>Strix uralensis</i>            | Satisfăcătoare - Favorabilă            |

După cum se poate observa, starea de conservare a habitatelor forestiere de interes comunitar din **ROSAC0227 Sighișoara - Târnava Mare** care se regăsesc pe suprafața Amenajamentului Silvic al U.P. I Agnita au, majoritatea, o stare de conservare **bună – favorabilă**. În acest sens, sunt propuse de **măsuri menținere a stării de conservare** a acestora.

Pentru speciile de interes comunitar ce au habitat potențial favorabil suprafețe de pe cuprinsul U.P. I Agnita ce se suprapun cu **ROSAC0227 Sighișoara – Târnava Mare** și **ROSPA0099 Podișul Hârtibaciului**, și care au starea de conservare **Favorabilă**, sunt propuse de asemenea **măsuri de menținere a acesteia**, iar pentru cele ce au stări de conservare **necorespunzătoare - nefavorabile** sunt propuse măsuri de îmbunătățire a stării de conservare.



## 7. Obiectivele De Protectia Mediului Relevante Pentru Amenajamentele Silvice Analizate

---

### 4.1. ASPECTE GENERALE

Scopul evaluării de mediu pentru planuri și programe constă în determinarea formelor de impact semnificativ asupra mediului ale planului analizat. Aceasta s-a realizat prin evaluarea propunerilor Amenajamentului Silvic în raport cu un set de obiective pentru protecția mediului natural și construit.

De asemenea, trebuie menționat că, prin natura sa, amenajamentul silvic nu poate soluționa toate problemele de mediu existente în perimetrul aferent. Prin amenajamentul silvic pot fi soluționate sau pot fi create condițiile de soluționare a acelor probleme cu specific silvic și care intră în competența administrației silvice.

#### A. Obiective stabilite la nivel internațional cu privire la exploatarea forestieră în arii protejate

Obiective propuse de către *Directoratul General Pentru Mediu* pentru o gospodărire durabilă a pădurilor în arii protejate (preluat din Natura 2000 și pădurile „Provocări și oportunități” – Ghid de interpretare Comisia Europeană, DG Mediu, Unit. Natură și Biodiversitate, Secția Păduri și Agricultură).

Deoarece Statele Membre le revine responsabilitatea de a stabili măsurile concrete de conservare și posibilele restricții în utilizarea siturilor Natura 2000, condițiile locale reprezintă factorul decisiv în managementul fiecărui sit.

Conceptul de exploatare multi-funcțională a pădurii se află în centrul strategiei UE de exploatare a pădurii și este recunoscut pe scară largă în Europa. Acest concept integrează toate beneficiile importante pe care pădurea le aduce societății (funcția ecologică, economică, de protecție și socială).

Baza legislativă pentru înființarea rețelei Natura 2000 o constituie Directivele 79/409/EC („Directiva Păsări”) și 92/43/EEC („Directiva Habitate”). Conform Directivei Habitate, scopul rețelei Natura 2000 este de a stabili un „statut de conservare favorabil” pentru habitatele și speciile considerate a fi de interes comunitar. Conceptul de „statut de conservare favorabil” este definit în articolul 1 al directivei habitate în funcție de dinamica populațiilor de specii, tendințe în răspândirea speciilor și habitatelor și de restul zonei de habitate.

Așadar din directive derivă numai un număr restrâns de cerințe pentru managementul general al pădurii și nu este posibil să se ofere indicații specifice cum ar fi restricții impuse la nivelul recoltării, dimensiunea defrișărilor, programul intervențiilor etc., deoarece acestea depind de măsurile de management care trebuie negociate la nivel local între autoritățile de resort și operatorii/propietarii forestieri.

Directoratul General pentru Mediu recomandă următoarele *direcții principale* abordare a gospodăriei pădurilor integrate în gospodărirea sitului:

➤ în cazul în care practicile forestiere actuale nu conduc la declinul statutului de conservare al habitatelor și speciilor și nu contravin propriilor ghiduri de conservare ale Statelor Membre, această formă de utilizare economică poate continua;

➤ în cazul în care practicile de utilizare a pădurii conduc la degradarea statutului de conservare al habitatelor și speciilor pentru care un anumit sit a fost constituit sau contravine propriilor obiective de conservare ale Statelor Membre se va aplica Articolul 6 al Directivei habitate iar obiectivele de gospodărire a pădurii vor fi modificate.

De asemenea, Directoratul General Pentru Mediu a înaintat autorităților Statelor Membre următoarele *linii directoare și recomandări de urmat în gospodărirea pădurii în siturile Natura 2000*:

➤ Conservarea habitatelor și speciilor la nivelul unui întreg sit trebuie să fie rezultatul măsurilor luate în favoarea habitatului și speciilor pentru care a fost constituit situl, ducând astfel la o „ofertă de biodiversitate” stabilă a sitului în ansamblu. Este evident că, în cazul intervențiilor ciclice (în spațiu și timp) o asemenea condiție este mai ușor de realizat în siturile ce se întind pe suprafețe mai mari;

➤ Sunt permise intervențiile ce provoacă perturbări temporare pe suprafețe limitate (tăierile în ochiuri, de exemplu) sau cu intensitate redusă (rărirea, de exemplu) ale suprafeței împădurite, cu condiția ca acestea să permită refacerea stadiului inițial prin regenerare naturală, chiar dacă asta înseamnă succesiunea naturală a mai multor etape

Aceste direcții și orientări generale se aplică atât habitatelor cât și speciilor și există situații în care, pentru obținerea rezultatelor dorite, este necesară îmbinarea măsurilor pentru habitat cu cele pentru specii.

*Principalele cerințe pentru gospodărirea pădurii ce rezultă din Directiva Habitatare:*

➤ Obiectivele conservării naturii vor avea prioritate în siturile Natura 2000, dar se va ține seama și de funcția economică și cea socială a pădurii.

➤ Statutul de conservare al habitatului în raport cu calitatea habitatului și valoarea de conservare pentru specii, trebuie menținut sau îmbunătățit.

Recomandări ale DG Mediu, pentru planificarea gospodăririi pădurii cât și din cele pentru practicile de gospodărire a pădurilor, bazate pe conservarea naturii ca obiectiv prioritar în gospodărirea siturilor Natura 2000:

✓ conservarea arborilor izolați, maturi, uscați sau în descompunere care constituie un habitat potrivit pentru ciocănitari, păsări de pradă, insecte și numeroase plante inferioare (fungi, ferigi, briofite, etc.);

✓ conservarea arborilor cu scorburi ce pot fi utilizate ca locuri de cuibărit de către păsări și mamifere mici;

✓ conservarea arborilor mari și a zonei imediat înconjurătoare dacă se dovedește că sunt ocupați cu regularitate de răpitoare în timpul cuibăritului;

✓ menținerea bălților, pâraielor, izvoarelor și a altor corpuri mici de apă, mlaștini, smârcuri, într-un stadiu care să le permită să își exercite rolul în ciclul de reproducere al peștilor, amfibienilor, insectelor etc. prin evitarea fluctuațiilor excesive ale nivelului apei, degradării digurilor naturale și poluării apei;

✓ zonarea adecvată, atât pentru operațiunile forestiere cât și pentru activitățile de turism/recreative, a marilor suprafețelor forestiere, în funcție de diferitele niveluri de intervenție și crearea unor zone tampon în jurul ariilor protejate;

✓ după dezastre naturale cum ar fi furtuni puternice sau incendii pe suprafețe mari, deciziile manageriale să permită desfășurarea proceselor de succesiune naturală în zonele de interes, ca posibilități de lărgire a biodiversității;

✓ adaptarea periodizării operațiunilor silviculturale și de tăiere așa încât să se evite interferența cu sezonul de reproducere al speciilor animale sensibile, în special cuibăritul de primăvară și perioadele de împerechere ale păsărilor de pădure;

✓ păstrarea unor distanțe adecvate pentru a nu perturba speciile rare sau periclitare a căror prezență a fost confirmată;

✓ rotația ciclică a zonelor cu grade diferite de intervenție în timp și spațiu.

**„Criteriile și indicatorii pan-europeni pentru SFM (Sustainable Forest Management)”** adoptate la Conferințelor Ministeriale pentru Protecția Pădurilor din Europa din Lisabona (1998, Rezoluția L2), au fost elaborate pe baza rezoluțiilor H1 și H2 ale Conferințelor Ministeriale pentru Protecția Pădurilor din Europa (MCPFE - Anexa II) de la Helsinki (1993) pentru SMF și biodiversitatea pădurilor.

Cele șase criterii pan-europene ce oferă baza gospodăririi durabile a pădurilor sunt:

- ✓ C1: menținerea și lărgirea adecvată a resurselor forestiere;
- ✓ C2: menținerea sănătății și vitalității ecosistemelor de pădure;
- ✓ C3: menținerea și încurajarea funcțiilor productive ale pădurii (lemnoase și nelemnoase);
- ✓ C4: menținerea, conservarea și extinderea diversității biologice în ecosistemele de pădure;
- ✓ C5: menținerea și extinderea funcțiilor de protecție prin gospodărirea pădurii (mai ales solul și apa);
- ✓ C6: menținerea celorlalte funcții și situații socio-economice.

În cele ce urmează, prezentăm o selecție atât din recomandările pentru planificarea gospodăririi pădurii cât și din cele pentru practicile de gospodărire a pădurilor, bazate pe conservarea naturii ca obiectiv prioritar în gospodărirea siturilor Natura 2000:

### ***C2: Menținerea sănătății și vitalității ecosistemelor de pădure***

✓ „Practicile de gospodărire a pădurilor trebuie să utilizeze cât mai bine structurile și procesele naturale și să folosească măsuri biologice preventive ori de câte ori este posibil și cât de mult permite economia pentru a întări sănătatea și vitalitatea pădurilor. Existența unei diversități genetice, specifice și structurale adecvate întărește stabilitatea, vitalitatea și rezistența pădurilor la factori de mediu adversi și duce la întărirea mecanismelor naturale de reglare”.

✓ „Se vor utiliza practici de gospodărire a pădurilor corespunzătoare ca reîmpădurirea și împădurirea cu specii și proveniențe de arbori adaptate sitului precum și tratamente, tehnici de recoltare și transport care să reducă la minimum degradarea arborilor și/sau a solului. Scurgerile de ulei în cursul operațiunilor forestiere sau depozitarea nereglementară a deșeurilor trebuie strict interzise”.

✓ „Utilizarea pesticidelor și erbicidelor trebuie redusă la minimum prin studierea alternativelor silvice potrivite și a altor măsuri biologice”.

***C3: Menținerea și încurajarea funcțiilor productive ale pădurii (lemnoase și nelemnoase)***

✓ „Operațiunile de regenerare, îngrijire și recoltare trebuie executate la timp și în așa fel încât să nu scadă capacitatea productivă a sitului, de exemplu prin evitarea degradării arboretului și arborilor rămași, ca și a solului și prin utilizarea sistemelor corespunzătoare”.

✓ „Recoltarea produselor, atât lemnoase cât și nelemnoase, nu trebuie să depășească un nivel durabil pe termen lung iar produsele recoltate trebuie utilizate în mod optim, urmărindu-se rata de reciclare a nutrienților”.

✓ „Se va proiecta, realiza și menține o infrastructură adecvată (drumuri, căi de scos-apropiat sau poduri) pentru a asigura circulația eficientă a bunurilor și serviciilor și în același timp a asigura reducerea la minimum a impactului negativ asupra mediului.”

***C4: Menținerea, conservarea și extinderea diversității biologice în ecosistemele de pădure***

✓ „Planificarea gospodăririi pădurilor trebuie să urmărească menținerea, conservarea și sporirea biodiversității ecosistemice, specifice și genetice, ca și menținerea diversității peisajului”.

✓ „Amenajamentul silvic, inventarierea terestră și cartarea resurselor pădurii trebuie să includă biotopurile forestiere importante din punct de vedere ecologic și să țină seama de ecosistemele forestiere protejate, rare, sensibile sau reprezentative ca suprafețele ripariene și zonele umede, arii ce conțin specii endemice și habitate ale speciilor amenințate ca și resursele genetice in situ periclitare sau protejate”.

✓ „Se va prefera regenerarea naturală cu condiția existenței unor condiții adecvate care să asigure cantitatea și calitatea resurselor pădurii și ca soiurile indigene existente să aibă calitatea necesară sitului”.

✓ „Pentru împăduriri și reîmpăduriri vor fi preferate specii indigene și proveniențe locale bine adaptate la condițiile sitului. Pentru a suplimenta soiurile locale se vor introduce specii, soiuri și varietăți numai după ce s-a făcut evaluarea impactului lor asupra ecosistemului și asupra integrității genetice a speciilor indigene și a proveniențelor locale și s-a constatat că impactul negativ poate fi evitat sau diminuat.”

✓ „Practicile de management forestier trebuie să promoveze, acolo unde este cazul, diversitatea structurilor, atât orizontale cât și verticale, ca de exemplu arboretul de vârste inegale, și diversitatea speciilor, arboret mixt, de pildă. Unde este posibil, aceste practici vor urmări menținerea și refacerea diversității peisajului.

✓ „Practicile gospodăririi tradiționale care au creat ecosisteme valoroase cum sunt crângurile în siturile corespunzătoare trebuie sprijinite, atunci când există posibilitatea economică.

✓ „Infrastructura trebuie proiectată și construită așa încât afectarea ecosistemelor să fie minimă, mai ales în cazul ecosistemelor și rezervelor genetice rare, sensibile sau reprezentative, și acordându-se atenție speciilor amenințate sau altor specii cheie - în mod special modelelor lor de migrare”.

✓ „Arborii uscați, căzuți sau în picioare, arborii scorburoși, pâlcuri de arbori bătrâni și specii deosebit de rare de arbori trebuie păstrate în cantitatea și distribuția necesare protejării biodiversității, luându-se în calcul efectul posibil asupra sănătății și stabilității pădurii și ecosistemelor înconjurătoare.”

✓ „Biotopurile cheie ai pădurii ca de exemplu surse de apă, zone umede, aflorimente și ravine trebuie protejate și, dacă este cazul, refăcute în cazul în care au fost degradate de practicile forestiere”

***C5: Menținerea și îmbunătățirea funcțiilor de protecție prin gospodărirea pădurii (mai ales solul și apa)***

✓ „Suprafețele recunoscute ca îndeplinind funcții specifice de protecție pentru societate trebuie înregistrate și cartate precum și incluse în planurile de management al pădurii.”

✓ „Se va acorda o atenție sporită operațiunilor silvice desfășurate pe soluri sensibile/instabile sau zone predispuse la eroziune ca și celor efectuate în zone în care se poate provoca o eroziune excesivă a solului în cursurile de apă. În aceste zone se va evita utilizarea tehnicilor necorespunzătoare, ca arături la adâncime, și utilizarea utilajelor necorespunzătoare. Se vor lua măsuri speciale pentru reducerea presiunii populației animale în păduri.”

✓ „Se va acorda o atenție deosebită practicilor forestiere din zonele forestiere cu funcție de protejare a apei, pentru evitarea efectelor adverse asupra calității și cantității surselor de apă.

Se va evita de asemenea utilizarea necorespunzătoare a chimicalelor sau a altor substanțe dăunătoare ori a practicilor silviculturale neadecvate ce pot influența negativ calitatea apei.”

***C6: Menținerea celorlalte funcții și situații socio-economice***

✓ „Planurile de management forestier trebuie să urmărească respectarea multiplelor funcții ale pădurii în raport cu societatea, să aibă în vedere rolul exploatării pădurii în dezvoltarea rurală și mai ales să analizeze noile posibilități de creare a locurilor de muncă în raport cu funcțiile socio-economice ale pădurilor.”

✓ „Drepturile de proprietate și deținere a terenurilor trebuie bine clarificate, documentate și stabilite pentru suprafețele forestiere relevante. În egală măsură drepturile legale, cutumiare și tradiționale asupra terenului împădurit trebuie clarificate, recunoscute și respectate.”

✓ „Siturile recunoscute ca având o semnificație istorică, culturală sau spirituală vor fi protejate și administrate într-un mod corespunzător semnificației sitului.”

✓ „Este recomandabil ca practicile de gospodărire a pădurii să folosească din plin experiența și cunoștințele locale despre pădure, furnizate de comunitățile locale, deținătorii de păduri, ONG-uri și localnici.”

## **B. Obiective stabilite la nivel național cu privire la exploatarea forestiere situate în arii protejate Obiectivele de protecție a mediului urmărite prin Strategia Națională pentru Păduri - SNP30**

Pădurile joacă un rol major în îndeplinirea unor obiective globale, conform Agendei 2030 pentru dezvoltare durabilă. De aceea, protejarea, refacerea și promovarea utilizării durabile a pădurilor, precum și stoparea declinului biodiversității sunt, la rândul lor, obiective globale. Pădurile au un rol crucial în atenuarea schimbărilor climatice și a efectelor acestora, dar și în asigurarea unor modele de consum și de producție durabile. Prin Planul Strategic al Națiunilor Unite pentru Păduri 2017-2030, adoptat de Forumul Națiunilor Unite pentru Păduri, s-au identificat șase Obiective globale și 26 de Obiective asociate, voluntare și universale, care urmează să fie atinse până în 2030 pentru a asigura un management durabil și pentru a opri despădurirea și degradarea pădurilor. Prin elaborarea SNP30, România va acționa pentru îndeplinirea obiectivelor asumate la nivel global potrivit acordului internațional privind pădurile.

UE a implementat mai multe măsuri importante care vizează pădurile și sectorul forestier, recunoscându-le valoarea transversală și, prin urmare, incluzându-le în alte politici, în primul rând agricultură și dezvoltare rurală, dar și de mediu, climă și energie regenerabilă, cercetare, coeziune, industrie, comerț și cooperare internațională. Numărul tot mai mare de inițiative politice specifice sau conexe domeniului forestier, asumate de UE, creează un mediu politic complex și fragmentat, care trebuie să integreze obiective diverse și deseori contradictorii, reieșite, de exemplu, din strategia de conservare a biodiversității, din strategia de bioeconomie sau din cea de dezvoltare rurală.

Principalele documente strategice de referință la nivel comunitar pentru sectorul forestier sunt:

| Nr. | Document  | Angajamente cu impact asupra gestionării pădurilor  |
|-----|---|---|
| 1   | Noua Strategie a UE pentru păduri 2030 (2021)   | <ul style="list-style-type: none"> <li>- UE se angajează să atingă noi obiective ambițioase în materie de climă, energie și mediu, la care pădurile și sectorul forestier pot aduce o contribuție semnificativă</li> <li>- obiectivele formulate sunt strâns legate cu celelalte instrumente de politică ale UE, privitoare la păduri</li> </ul>  |
| 2   | Strategia de Bioeconomie (2018) și actualizarea Planului de acțiuni pentru strategia de Bioeconomie (2018)                  | <ul style="list-style-type: none"> <li>- sursa de energie regenerabilă se estimează că... participă la îndeplinirea obiectivelor UE de energie regenerabilă de 20% în 2020 și de cel puțin 32% în 2030</li> <li>- atingerea neutralității degradării terenurilor până în 2030 și refacerea a cel puțin 15% din ecosistemele degradate până în 2020</li> </ul>   |
| 3   | Regulamentul UE 2018/841 privind utilizarea terenurilor și silvicultură pentru anii 2021-2030 – LULUCF (2018)               | <ul style="list-style-type: none"> <li>- includerea emisiilor de gaze cu efect de seră și a absorbțiilor rezultate din activități legate de exploatarea terenurilor, schimbarea destinației terenurilor și silvicultură în cadrul de politici privind clima și energia pentru 2030</li> </ul>   |
| 4   | Pactul verde european (2019) și Planul de acțiune pentru implementarea pactului verde european (2019)                       | <ul style="list-style-type: none"> <li>- creșterea suprafeței împădurite din UE și a calității pădurilor</li> <li>- asigurarea reimpăduririi și refacerii pădurilor degradate în vederea creșterii capacității de absorbție a CO<sub>2</sub>, îmbunătățind în același timp rezistența pădurilor și promovând bio-economia circulară</li> </ul>  |
| 5   | Strategia UE pentru biodiversitate pentru 2030 (2020) și Planul de acțiune pentru Strategia UE pentru biodiversitate (2020) | <ul style="list-style-type: none"> <li>- protecția strictă a o treime din ariile naturale protejate (reprezentând 10% din suprafața terestră a UE și 10% din suprafața maritimă a UE)</li> <li>- protejarea legală a minim 30% din suprafața (terestră și maritimă)</li> <li>- protecția strictă a tuturor pădurilor primare și seculare din UE</li> <li>- să nu se deterioreze starea de conservare a tuturor habitatelor și speciilor protejate până în 2030</li> <li>- plantarea a trei miliarde de puieți în UE</li> <li>- integrarea coridoarelor ecologice ca parte a unei rețele naturale transeuropene de prevenire a izolării genetice a principalelor specii aflate în diverse grade de protecție</li> <li>- dezvoltarea în continuare a practicilor favorabile biodiversității, cum ar fi silvicultura apropiată de natură</li> <li>- consolidarea conservării genetice a pădurilor și a diversității în cadrul speciilor și populațiilor</li> </ul> |
| 6   | Strategia Farm to Fork (2020) și Planul de acțiune pentru Strategia Farm to Fork (2020)                                     | <ul style="list-style-type: none"> <li>- creșterea biodiversității</li> <li>- protejarea terenurilor, solului, apei, aerului, plantelor și animalelor, conservarea și refacerea resurselor (edafice, de apă dulce și marine) de care depinde sistemul alimentar</li> </ul>  |
| 7   | Regulamentul privind investițiile durabile (2020)   | <ul style="list-style-type: none"> <li>- gestionarea durabilă a pădurilor și evitarea defrișării și degradării pădurilor, prin sprijinirea investițiilor care întrunesc criteriile folosite pentru a determina dacă o activitate economică se califică drept durabilă din punct de vedere ecologic</li> </ul>   |
| 8   | Strategia UE privind adaptarea la schimbările climatice (2021)  | <ul style="list-style-type: none"> <li>- promovarea gestionării durabile a pădurilor și integrarea unor măsuri de adaptare climatică în ghidurile privind împădurirea, care să stimuleze creșterea biodiversității</li> </ul>   |
| 9   | Strategia solului a UE pentru 2030 (2021)   | <ul style="list-style-type: none"> <li>- gestionarea pădurilor trebuie să evite practicile nesustenabile care degradează solul, de exemplu prin compactare, eroziune sau pierderea carbonului organic din sol</li> </ul>  |

Strategia Națională pentru Păduri - SNP30 este un document strategic care urmărește următoarele obiective generale:

- a) să asigure integrarea echilibrată a funcțiilor sociale, ecologice și economice în gestionarea pădurilor și furnizarea cu continuitate a serviciilor ecosistemice;
- b) să obțină un acord social privind armonizarea drepturilor, intereselor și obligațiilor factorilor interesați și a celor afectați de gestionarea pădurilor;
- c) să permită adaptarea instrumentelor de reglementare și control, a celor de suport financiar și a celor de bune practici în raport cu țelul propus.

Obiectivele specifice SNP30 sunt stabilite prin raportarea la ariile tematice identificate pentru corelarea cu prevederile SUEP30. Dintre acestea, sunt relevante următoarele:



|                          |   |
|--------------------------|---|
| <b>Aria tematica 1</b>   | <b>Sustinerea funcțiilor socio-economice ale pădurii și stimularea bioeconomiei forestiere în limitele durabilității</b>  |
| <b>Obiectiv specific</b> | <p><i>Sustinererea unui sector forestier competitiv, transparent și viabil din punct de vedere socio-economic și orientat către bioeconomia circulară</i></p> <p>Pădurile au un rol extrem de important în economia și în societatea noastră, creând locuri de muncă și furnizând atât numeroase beneficii materiale (lemn, alimente, medicamente), cât și servicii ecosistemice de reglare (hidrologică, climatică, anti-erozională) și culturale. Politica forestieră din România se bazează pe o lungă tradiție în stabilirea și implementarea principiilor gestionării durabile a pădurilor, transpuse prin amenajamente silvice. Aplicarea principiului multifuncționalității în amenajarea pădurilor răspunde cerințelor de furnizare a produselor de lemn în sinergie cu furnizarea serviciilor ecosistemice de reglare și culturale.</p> <p>Viabilitatea economică este un pilon cheie al gestionării durabile a pădurilor și este importantă pentru susținerea beneficiilor multiple furnizate de acestea pentru societate. Sectorul forestier național are o balanță comercială externă pozitivă, folosește o resursă regenerabilă, importă materie primă și exportă produse finite și semifinite. Viabilitatea economică este limitată de costurile ridicate cu recoltarea și colectarea lemnului, suplimentate și de dotarea tehnologică învechită folosită în exploatarea pădurilor, care afectează adeseori calitatea mediului forestier. La aceasta se adaugă și accesibilitatea redusă a pădurilor din România care aduce i) neajunsuri de natură economică, rezultând din imposibilitatea de a recolta integral volumul de lemn stabilit prin amenajamentele silvice și ii) neajunsuri de natură ecologică, limitând aplicarea lucrărilor silvice necesare pentru stabilirea ecosistemelor forestiere și a tratamentelor silviculturale apropiate de natură.</p> <p>Accesibilizarea fondului forestier național și modernizarea infrastructurii de transport existente este reglementată printr-un program specific asumat de Autoritatea publică centrală care răspunde de silvicultură (ACS) pentru perioada 2025-2050, în condițiile dezvoltării unei infrastructuri forestiere de transport prietenoase cu mediul.</p> <p>Cadrul legislativ permite recunoașterea comunităților vulnerabile dependente de resursele forestiere și reglementarea accesului la resursele forestiere.</p> |
| <b>Aria tematica 2</b>   | <b>Protejarea, refacerea și extinderea pădurilor din România</b>  |
| <b>Obiectiv specific</b> | <p><i>Păduri stabile în contextul schimbărilor climatice, cu o biodiversitate bogată și cu o pondere mai mare în suprafața României</i></p> <p>Pentru a se îmbunătăți reziliența și adaptarea pădurilor, este necesar să se protejeze și să se reconstruiască cât mai mult biodiversitatea pădurilor și să se adopte practici de gestionare a pădurilor care să fie favorabile biodiversității.</p> <p>Manifestarea schimbărilor climatice presupune abordări ferme pentru reducerea riscurilor în contextul unor incertitudini semnificative legate de pădurile viitorului. Deși, până în momentul de față, principiile naționale de amenajare a pădurilor au asigurat o stabilitate ridicată a pădurilor României comparativ cu situația din alte țări europene, se constată o lipsă de informații și modele care să arate adaptabilitatea speciilor forestiere la condițiile climatice preconizate. Astfel, este necesar un set de prevederi care să vizeze evaluarea, prognoza și cartarea riscurilor la perturbații biotice și abiotice din păduri și stabilirea unor măsuri specifice de gospodărire a pădurilor afectate de fenomenele climatice extreme sau de consecințele acestora, inclusiv managementul lemnului mort.</p> <p>Creșterea suprafețelor împădurite este, de asemenea, una dintre cele mai eficiente strategii de atenuare a schimbărilor climatice.</p> <p>Gospodărirea pădurilor integrează conservarea biodiversității. Ecosisteme forestiere stabile, reziliente, adaptate la schimbările climatice și multifuncționale, cu valoare ridicată a diversității biologice (inclusiv în păduri gospodărite activ), în care se asigură echilibrul între funcțiile economică, socială și de mediu ale pădurii. Normele tehnice actualizate prevăd obligațiile necesare pentru integrarea echitabilă a biodiversității în managementul forestier.</p>   |
| <b>Aria tematica 3</b>   | <b>Monitorizarea strategică, colectarea, procesarea și raportarea de date privind pădurile</b>  |
| <b>Obiectiv specific</b> | <p><i>Dezvoltarea unui sistem coerent de monitorizare a stării pădurii și a modului de îndeplinire a funcțiilor multiple ale acestora, în vederea sprijinirii mecanismului de luare a deciziilor</i></p> <p>Evaluarea, prognoza, cartarea și monitorizarea riscurilor la perturbații biotice și abiotice din păduri se realizează în baza unui sistem instituționalizat de colectare și procesare a datelor, indiferent de forma de proprietate sau de administrare</p>   |

## 4.2. OBIECTIVE DE MEDIU

Obiectivele de mediu s-au stabilit pentru factorii de mediu prezentati in capitolul anterior si stabiliti in conformitate cu prevederile HG nr. 1076/2004 si ale Anexei I la Directiva 2001/42/CE. Obiectivele de mediu iau in considerare si reflecta politicile si strategiile de protectie a mediului nationale si ale UE si au fost stabilite cu consultarea Grupului de Lucru. De asemenea, acestea iau in considerare obiectivele de mediu la nivel local si regional, stabilite prin Planul Local de Actiune pentru Mediu al judetului Hunedoara.

Tabel: Obiective de mediu

| Factor/aspect de mediu               | Probleme actuale de mediu  |
|--------------------------------------|--|
| <b>Populatia si sanatatea umana</b>  | Crearea conditiilor de recreere si refacere a starii de sanatate, protejarea sanatatii umane                                 |
| <b>Mediul economic si social</b>     | Crearea conditiilor pentru dezvoltarea economica a zonei si pentru cresterea si diversificarea ofertei de locuri de munca    |
| <b>Biodiversitate</b>                | Mentinerarea și restaurarea statutului favorabil de conservare a speciilor și habitatelor de interes comunitar               |
| <b>Solul</b>                         | Limitarea impactului negativ asupra solului in cadrul implementari amenajamentului silvic                                    |
| <b>Apa</b>                           | Limitarea poluarii apei in cadrul implementari amenajamentului silvic  |
| <b>Aerul, zgomotul si vibratiile</b> | Limitarea emisiilor de poluanti in aer in cadrul implementari amenajamentului silvic<br>Limitarea zgomotului si vibratiilor. |
| <b>Factorii climatici</b>            | Limitarea aparitiei fenomenului de sera pentru reducerea efectelor asupra incalzirii globale                                 |
| <b>Peisajul</b>                      | Mentinerarea si chiar imbunatatirea peisajului specific montan   |

## 5. Potențiale Efecte Semnificative Asupra Mediului

### 5.1. ASPECTE GENERALE

Cerintele HG nr. 1076/2004 prevad sa fie evidentiata efectele semnificative asupra mediului determinate de implementarea planului supus evaluarii de mediu. Scopul acestor cerinte consta in identificarea, predictia si evaluarea formelor de impact generate de implementarea planului.

Evaluarea de mediu pentru planuri si programe necesita identificarea impactului semnificativ asupra factorilor/aspectelor de mediu al prevederilor planului avut in vedere.

Impactul semnificativ este definit ca fiind *“impactul care, prin natura, magnitudinea, durata sau intensitatea sa altereaza un factor sensibil de mediu”*.

Conform cerintelor HG nr. 1076/2004, efectele potentiale semnificative asupra factorilor /aspectelor de mediu trebuie sa includa efectele secundare, cumulative, sinergice, pe termen scurt, mediu si lung, permanente si temporare, pozitive si negative.

In vederea evaluarii impactului prevederilor Amenajamentului Silvic s-au stabilit sase categorii de impact. Evaluarea impactului se bazeaza pe criteriile de evaluare prezentate in subcapitolul 5.2 si a fost efectuata pentru toti factorii/aspectele de mediu stabiliti/stabilite a avea relevanta pentru planul analizat.

Evaluarea si predictia impactului s-au efectuat pe baza metodelor expert. Principiul de baza luat in considerare in determinarea impactului asupra factorilor/aspectelor de mediu a constat in evaluarea propunerilor planului in raport cu obiectivele de mediu prezentate in capitolul anterior. Ca urmare, atat categoriile de impact, cat si criteriile de evaluare au fost stabilite cu respectarea acestui principiu.

Categoriile de impact sunt descrise în tabelul de mai jos.

**Tabel Categoriile de impact**

| Categoria de impact                | Descriere  |
|------------------------------------|--|
| Impact negativ semnificativ -<br>- | Efecte negative de durata sau ireversibile asupra factorilor/aspectelor de mediu                               |
| Impact negativ nesemnificativ<br>- | Efecte negative minore asupra factorilor/aspectelor de mediu   |
| Neutru 0                           | Efecte pozitive si negative care se echilibreaza sau nici un efect   |
| Impact pozitiv nesemnificativ<br>+ | Efecte pozitive ale propunerilor planului asupra factorilor/aspectelor de mediu                                |
| Impact pozitiv semnificativ<br>++  | Efecte pozitive de lunga durata sau permanente ale propunerilor planului asupra factorilor/aspectelor de mediu |

## 5.2. CRITERII PENTRU DETERMINAREA EFECTELOR POTENȚIALE SEMNIFICATIVE ASUPRA MEDIULUI PRIN IMPLEMENTAREA PLANULUI

În vederea identificării efectelor potențiale semnificative asupra mediului ale prevederilor planului au fost stabilite criteriile de evaluare pentru fiecare dintre factorii/aspectele de mediu relevanți/relevante și care s-au luat în considerare la stabilirea obiectivelor de mediu.

Tabel: Criterii de evaluare

| Factor/aspect de mediu               | Criterii de evaluare   | Comentarii  |
|--------------------------------------|--|---|
| <b>Populația și sănătatea umană</b>  | Calitatea factorilor de mediu în raport cu valorile limită specifice pentru protecția sănătății umane (populația din vecinătatea căi principale de transport).<br>Măsuri de diminuarea impactului asupra factorilor de mediu.  | -   |
| <b>Mediul economic și social</b>     | Criteriile de evaluare a impactului datorită implementării planului a luat în considerare formele de impact socio-economic pentru următoarele domenii:<br>-terenuri, infrastructură;<br>-legături sociale și calitatea vieții;<br>-acces;<br>-protecția comunității;<br>-efectele socio – economice după implementarea proiectului;<br>-măsuri de diminuare și gestionare a impactului   | Implementarea planului analizat va determina apariția unor forme de impact pozitiv pe termen lung din punct de vedere socio – economic prin crearea de noi locuri de muncă pentru comunitățile locale.  |
| <b>Biodiversitate</b>                | <b>Aspecte tratate separat și detaliate mai jos</b>  |   |
| <b>Solul</b>                         | Surse potențiale de poluare a solului pe durata implementării obiectivelor amenajamentului<br>Suprafețe de sol afectate și natura acestor poluanți.<br>Gestionarea deșeurilor.<br>Măsuri pentru reducerea poluanților.   | Implementarea planului va duce la producerea de forme diverse de impact asupra solului: fizic, mecanic, chimic și biologic.   |
| <b>Apa</b>                           | Calitatea apei potabile;<br>Posibilitatea poluării apelor pluviale;  | -   |
| <b>Aerul, zgomotul și vibrațiile</b> | Concentrații de poluanți în emisiile de la sursele dirijate și de la sursele mobile în raport cu valorile limită prevăzute de legislația de mediu.<br><br>Nivelul de zgomot în zonele cu receptori sensibili în raport cu valorile limită prevăzute de stasuri și legislația națională.<br>Sisteme de măsuri pentru reducerea poluării fonice și pentru reducerea efectelor vibrațiilor. | Implementarea obiectivelor propuse vor genera pe suprafețe mici și cu caracter temporar cantități suplimentare de poluanți<br>Nivelul poluării cumulate se înscrie în limitele normativelor și stasurilor în vigoare în ceea ce privește poluarea atmosferică.<br><br>Implementarea planului nu va conduce la efecte semnificative, la creșterea nivelului de fond al zgomotului. |
| <b>Factorii climatici</b>            | Măsuri pentru diminuarea efectelor condițiilor climatice nefavorabile și emisiilor de gaze cu efect de seră  | Planul va determina forme de impact neutru asupra factorilor climatici.   |
| <b>Peisajul</b>                      | Modificări asupra peisajului pe scară locală<br>Forme de impact asupra componentelor de mediu;   | Implementarea proiectului va avea un impact la scară locală asupra peisajului   |

| <b>Factor/aspect de mediu</b> | <b>Criterii de evaluare</b>       | <b>Comentarii</b> |
|-------------------------------|-----------------------------------|-------------------|
|                               | Măsuri de diminuare a impactului. |                   |

### 5.3. IDENTIFICAREA IMPACTULUI

Obiectul prezentului studiu este analiza impactului aplicării planului de Amenajament Silvic al unității de producție I Agnita, întocmit pentru pădurile proprietate publică și privată aparținând Orașului Agnita, din județul Sibiu, administrat de O.S. Agnita, județul Sibiu asupra ariei speciale de conservare **ROSAC0227 Sighișoara - Târnava Mare** și asupra ariei de protecție specială avifaunistică **ROSPA0099 Podișul Hârtibaciului**. Amenajamentul Silvic este un document programatic, bazat pe **obiective și măsuri de management pentru atingerea obiectivelor**, respectiv lucrări silvice (stabilite conform normelor silvice de amenajare).

Impactul generat de modul în care vor fi implementate soluțiile tehnice stabilite în amenajament, nu face obiectul prezentului studiu, analiza făcându-se cu premisa că modul de aplicare a lucrărilor silvice se va face cu un impact minim. În procesul de evaluare a impactului am urmărit efectele generate de soluțiile tehnice asupra criteriilor ce definesc starea favorabilă de conservare a habitatelor și speciilor prezente în suprafața studiată.

Rețeaua Ecologică Natura 2000 urmărește menținerea, îmbunătățirea sau refacerea stării de conservare favorabilă a speciilor și habitatelor de importanță comunitară din siturile Natura 2000, luând în considerare **realitățile economice, sociale și culturale specifice la nivel regional și local** ale fiecărui stat membru al Uniunii Europene. Prin urmare această rețea ecologică nu are în vedere altceva decât **gospodărirea durabilă a speciilor și habitatelor de importanță comunitară** din siturile Natura 2000. Însăși existența unor specii și habitate într-o stare bună de conservare, chiar în zone cu management activ așa cum sunt pădurile din situl de importanță comunitară, atestă faptul că gestionarea durabilă a resurselor naturale nu este incompatibilă cu obiectivele Natura 2000.

În cazul unui habitat forestier, starea de conservare este dată de totalitatea factorilor ce acționează asupra sa și asupra speciilor tipice și care îi poate afecta pe termen lung răspândirea, structura și funcțiile, precum și supraviețuirea speciilor tipice. Această stare se consideră “favorabilă” atunci când sunt îndeplinite condițiile (Directiva 92/43/CEE, Comisia Europeană 1992):

1. arealul natural al habitatului speciilor și suprafețele pe care le acoperă în cadrul acestui areal sunt stabile sau în creștere;
2. habitatul speciilor are structura și funcțiile specifice necesare pentru conservarea sa pe termen lung, iar probabilitatea menținerii acestora în viitorul previzibil este mare;
3. populația speciilor interes comunitar prezente se află într-o stare de conservare favorabilă.

Așadar, la nivelul fiecărei regiuni biogeografice (în siturile de importanță comunitară propuse și chiar în afara acestora), pentru ca habitatele și speciile de interes comunitar să aibe o stare de conservare favorabilă, trebuie să fie gospodărit astfel încât să fie îndeplinite concomitent aceste trei condiții.

În ceea ce privește situl de importanță comunitară, considerăm că **menținerea structurii naturale și a funcțiilor specifice habitatelor forestiere va conduce la menținerea speciilor caracteristice într-o stare de conservare favorabilă** și ca atare va fi îndeplinită și cea de-a treia condiție necesară pentru asigurarea unei stări de conservare favorabilă la nivel de habitat.

De menționat este faptul că amenajamentele silvice pentru fondurile forestiere incluse în ariile naturale protejate de interes național trebuie să fie parte a planurilor de management. În

ceea ce privește habitatele, amenajamentul silvic analizat urmărește o conservare (prin gospodărire durabilă) a tipurilor de ecosisteme existente. Așadar este vorba de perpetuarea aceluiași tip de ecosistem natural (menținerea, refacerea sau îmbunătățirea structurii și funcțiilor lui). Lipsa măsurilor de gospodărire poate duce la declanșarea unor succesiuni nedorite, către alte tipuri de habitate. Astfel, măsurile de gospodărire propuse vin în a dirija dinamica pădurilor în sensul perpetuării acestora nu numai ca tip de ecosistem (ecosistem forestier) dar mai ales ca ecosistem cu o anumită compoziție și structură.

Amenajamentul silvic al U.P. I Agnita, prin măsurile de gospodărire propuse, menține sau reface starea de conservare favorabilă a habitatelor naturale, prin gospodărirea durabilă a pădurilor.

Amenajamentul silvic a avut ca bază următoarele principii:

- principiul continuității exercitării funcțiilor atribuite pădurii;
- principiul exercitării optime și durabile a funcțiilor multiple de producție ori protecție;
- principiul valorificării optime și durabile a resurselor pădurii;
- principiul conservării și ameliorării biodiversității;
- principiul estetic, etc.

Având în vedere cele expuse/prezentate mai sus, putem concluziona că, măsurile de gospodărire a pădurilor, prescrise de amenajamentul silvic propus, sunt în sprijinul administrării durabile a acestor resurse, fiind acoperitoare pentru asigurarea unei stări favorabile de conservare atât a habitatelor forestiere luate în studiu, cât și a speciilor de interes comunitar ce se regăsesc în suprafața cuprinsă de el.

Impactul direct este manifestat asupra habitatelor forestiere identificate pe suprafața de aplicare a amenajamentelor silvice din cadrul sitului, ce reprezintă habitat al speciilor de păsări dependente de habitatele forestiere. Asupra speciilor de interes comunitar din cadrul sitului se va exercita un efect redus și indirect. Impactul lucrărilor silvice asupra habitatelor s-a realizat prin analiza efectelor acestora asupra criteriilor ce definesc starea favorabilă de conservare pentru acestea.

Pentru estimarea impactului pe care îl au lucrările silvotehnice propuse asupra habitatelor forestiere de interes comunitar și speciilor de interes comunitar dependente de acestea, vor fi descrise lucrările propuse prin amenajamentul U.P. I Agnita.

### **Tratamentul tăierilor progresive**

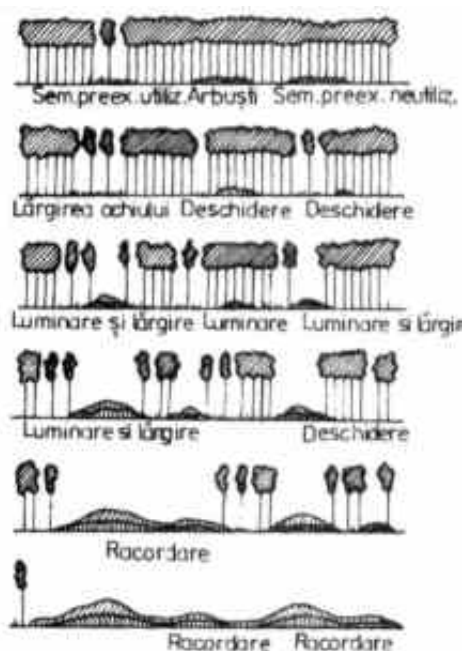
Acesta consistă în aceea că se urmărește obținerea regenerării naturale sub masiv prin aplicarea de tăieri repetate neuniforme, concentrate în anumite ochiuri împrăștiate neregulat în cuprinsul pădurii, în funcție de mersul instalării și dezvoltării seminișului ce va constitui noul arboret.

Tehnica tratamentului. În principiu, tăierile progresive urmăresc realizarea obiectivului regenerării naturale sub masiv prin două modalități:

1. Punerea treptată în lumină a seminișurilor utilizabile existente, precum și a celor instalate artificial prin semănături sau plantații sub masiv sau în margine de masiv;
2. Provocarea însămânțării naturale prin rădirea sau deschiderea arboretului acolo unde încă nu s-a produs.

Pentru realizarea acestor obiective, teoreticianul tratamentului tăierilor progresive a diferențiat trei genuri de tăieri: (1) de deschidere a ochiurilor, (2) de lărgire și luminare a ochiurilor, precum și (3) de racordare a ochiurilor.

Dacă însă unele arborete exploatabile nu au fost suficient rădite, trebuie executate în prealabil tăieri preparatorii, care urmăresc să nu întrerupă prea mult starea de masiv (consistența după tăiere 0,8).



Figură: Schema de aplicare a tratamentului tăierilor progresive

Tăierile de deschidere a ochiurilor urmăresc să asigure fie dezvoltarea semințișului preexistent utilizabil deja instalat fie instalarea unuia nou, acolo unde încă nu există. Pentru realizarea acestui scop se pornește de la porțiunile (ochiurile) existente, în care s-au instalat deja semințișuri utilizabile și numai apoi se trece la crearea de noi ochiuri. Acolo unde semințișul preexistent este neutilizabil, acesta se indică să fie extras într-un an de fructificație, când se pot executa și lucrări de mobilizare a solului pentru pregătirea acestuia în vederea declanșării regenerării naturale.

Principalele probleme care trebuie rezolvate la aplicarea tăierilor de deschidere a ochiurilor se referă la repartizarea, forma, mărimea, orientarea și numărul ochiurilor, precum și la intensitatea tăierii în fiecare ochi.

Repartizarea ochiurilor se face ținând seama de starea arboretului, de mersul regenerării și de posibilitățile de scoatere a materialului. Astfel, tăierile trebuie să înceapă în porțiunile mai rărite, cu arbori mai bătrâni și cu stare mai slabă de vegetație. Pentru a se ușura transportul și protejarea semințișului instalat este indicat ca deschiderea ochiurilor să înceapă din interiorul suprafeței de regenerat spre drumurile de scoatere cele mai apropiate. Pe versanți, ochiurile se deschid începând de sus în jos spre drumul de scoatere a lemnului care este în general de vale. Ochiurile se vor împrăștia la distanțe destul de mari, în general cuprinse între 1 și 2 înălțimi medii ale arboretului, astfel încât în cadrul fiecărui ochi regenerarea să se desfășoare independent de ochiurile alăturate.

Forma ochiurilor poate fi, după caz, circulară, ovală, eliptică sau, cel mai adesea, neregulată ("mai mult lungă decât rotundă, adesea cu colțuri sau, în formă de amoebă"). Forma ochiurilor se alege astfel încât să se poată asigura semințișului umiditatea, căldura și lumina necesare pentru instalare și dezvoltare iar pe de altă parte să-l protejeze contra unor eventuale vătămări. Pentru a se alege o formă optimă s-a pornit de la maniera în care se desfășoară regenerarea naturală sub masiv. Astfel, s-a observat că, în regiunile călduroase și uscate, semințișul natural apare de preferință în partea sudică, unde are asigurată umbrirea și umiditatea necesară. În schimb, în regiunile înalte sau umbrite, răcoroase și umede, semințișul se instalează și se dezvoltă mai bine în partea nordică a ochiului, unde primește căldură suficientă. Pornind



de la aceste constatări practice, se recomandă să se deschidă ochiuri de formă eliptică, orientate cu axa mare pe direcția est-vest, în regiunile calde și uscate, în timp ce în regiunile reci și umede sunt preferate cele eliptice orientate nord-sud.

Mărimea ochiurilor și intensitatea răririi în ochiuri a arboretului bătrân depind în primul rând de exigențele față de lumină ale speciilor care se urmărește să fie regenerate. Astfel, la speciile de umbră cu semințis sensibil la înghețuri sau secetă (fag, brad), care au nevoie de protecție de sus și laterală, ochiurile au mărimi de la suprafața proiecției a 2-3 arbori până la 0,5H sau chiar 0,75 H (H este înălțimea medie a arboretului). În plus, în aceste ochiuri nu se intervine cu tăieri rase ci se procedează la rărirea arboretului în jurul arborilor seminceri care se păstrează în ochi. În arboretele din specii de lumină (stejar, gorun), care necesită doar protecție laterală și creșterea în lumină plină de sus (Stejarului îi place să crească “în blană însă cu capul descoperit”), ochiurile vor fi mai mari, ajungând la 1-1,5 H la gorun și chiar 2H la stejar. Pentru a se da de la început lumină suficientă celor două specii se recomandă fie ca, în ochi, arborii să se extragă integral ori consistența să se reducă până la valori de 0,4-0,5 (0,6).

Numărul ochiurilor, care nu se poate fixa cu anticipație ci rezultă pe teren, depinde de mărimea acestora și de intensitatea tăierilor aplicate în fiecare ochi. Cu cât ochiurile sunt mai mari și tăierea în ochi mai intensă, ca la gorun sau stejar, cu atât numărul lor poate fi mai mic. Din contră, în arborete cu specii de umbră (fag, brad), unde ochiurile deschise și intensitatea tăierii în ochi sunt mici, și numărul acestora este mai numeros (Negulescu, în Negulescu și Ciumac, 1959). Oricum, este necesar să se urmărească atent, din aproape în aproape, volumul de masă lemnoasă pus în valoare în ochiurile care se deschid iar lucrarea să fie sistată atunci când s-a constatat că fost atins volumul dorit, pentru a nu se depăși posibilitatea anuală fixată prin amenajament.

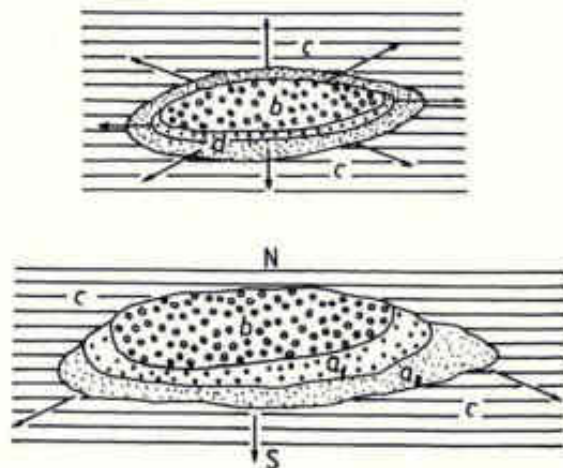
În ochiuri se recomandă să fie extrași arborii cu coroanele cele mai mari care, recoltați ulterior, ar putea provoca vătămări grave semințisului instalat. În plus, trebuie extrase integral subetajul arborescent și subarboretul, pentru a permite luminii să pătrundă la sol (Dămăceanu, 1984). Tot cu ocazia tăierii de deschidere a ochiurilor dar numai dacă se constată existența unor arbori uscați, ruți, doborâți etc. se intervine și în afara ochiurilor cu lucrări de igienă.

După ce s-a constatat că semințisul s-a instalat în ochiurile deschise se trece la tăierile de lărgire și luminare a ochiurilor, ale căror obiective sunt clar definite prin denumirea menționată.

Luminarea ochiurilor deja create, care se corelează cu ritmul de creștere și nevoile de lumină ale semințisului, se face moderat și repetat (prin mai multe tăieri) la speciile de umbră (brad sau fag), respectiv printr-o tăiere intensă sau chiar eliminarea integrală a acoperișului la cele de lumină (gorun, stejar).

Tăierea de lărgire a ochiului se realizează fie după ce în afara acestuia s-a instalat deja semințis utilizabil fie într-un an cu fructificație abundentă.

Principial, lărgirea ochiurilor se poate realiza prin benzi concentrice (în optimul de vegetație al speciilor de valoare) sau excentrice, numai în marginea lor fertilă, unde regenerarea progresează activ datorită condițiilor ecologice favorabile. În mod practic, ochiurile eliptice se lărgesc spre nord în zonele cu deficit de căldură, unde s-au deschis ochiuri orientate N-S, sau spre sud în regiunile cu deficit de umiditate, unde au fost instalate ochiuri orientate E-V.



Figură: Lărgirea concentrică (sus) și excentrică (jos) a ochiurilor

În general, lățimea benzii variază după natura speciei și mersul regenerării. În general, ea nu depășește o înălțime medie de arboret (20-30 m), dar poate fi mai mică la speciile de umbră sau când regenerarea este anevoioasă și mai mare (2-3H) la cele de lumină sau în condiții de regenerare foarte favorabile. Dacă însă regenerarea, cu toate că tăierea de lărgire a ochiului s-a aplicat corect într-un an de fructificație, decurge anevoios, este necesar să se execute lucrări de favorizare a instalării semințișului sau lucrări de asigurare a dezvoltării acestuia (extragerea semințișului neutilizabil și a subarboretului, receperea semințișului de foioase vătămat, descopleșiri, completarea zonelor neregenerate etc).

Atunci când ochiurile, precum și porțiunea dintre ele, sunt destul de bine regenerate și apropiate între ele, se poate recurge la tăierea de racordare, care constă din eliminarea printr-o singură tăiere a ultimelor exemplare rămase din vechiul arboret între ochiurile regenerate. Ca și la tăierile succesive, se recomandă ca această lucrare să fie aplicată când semințișul, ajuns la independență biologică, ocupă cel puțin 70% din suprafață și are o înălțime de 30-80 cm. În gorunetele și stejăretele de la noi, din rațiuni legate de necesitatea reducerii la maximum a vătămarilor produse cu ocazia tăierilor de racordare, se recomandă ca acestea să se aplice înainte ca semințișul să atingă 0,5 m înălțime.

Dacă însă regenerarea este îngreunată sau semințișul instalat este puternic vătămat, tăierea de racordare se poate executa însă este urmată imediat de completări în porțiunile neregenerate.

La aplicarea tratamentului tăierilor progresive, posibilitatea fixată pe volum poate fi realizată din orice parte a suprafeței periodice în rând. Pentru recoltarea acesteia, în anii cu fructificație se intervine cu tăieri de deschidere și de lărgire a ochiurilor iar în cei lipsiți de fructificație cu celelalte feluri de tăieri (preparatorii, de luminare a ochiurilor sau de racordare).

În arboretele parcurse cu acest tratament din România, perioada generală de regenerare a fost adoptată la 20 de ani însă tratamentul s-ar putea aplica fie în varianta cu perioadă normală (15 - 20 ani ca la gorun) fie cu perioadă lungă (30 de ani ca la brad și fag) de regenerare. Mai importantă pentru succesul regenerării este perioada specială de regenerare a fiecărui ochi în care a fost declanșată regenerarea. Ținând cont de capacitatea de rezistență sub masiv a speciilor importante conduse cu tăieri în ochiuri (2-3 ani la stejar, 4-6 ani la gorun), se recomandă ca perioada specială de regenerare să nu depășească 2-4 ani la stejar, 5-7 ani la gorun, respectiv 8-12 ani la fag și brad.

Posibilitatea de produse principale, ce va fi realizată prin tratamentul tăierilor progresive, se va recolta din arboretele următoarelor u.a.-uri: 3 F, 24 D, 27 A, 27 C, 27 D, 28 A, 30 C, 38 A, 38 K, 39 M, 41 A, 41 G, 46 F, 47 C, 50 C, 68 I, 68 J, 68 L, 69 B, 71 D, 72 A, 72 C, 72 E, 73

A, 73 D, 77 B, 77 F, 79 C, 79 E, 93 A, 96 B, 99 A, 99 B, 100 A, 125 E, 126 B, 126 C, 127 A, 178 A, 178 C, 178 E, 179 B, 179 E, 180 A, 183 E, 183 F, 209 A, 209 B, 223, 227 = 332,67 ha.

**Tăierile rase cu regenerare artificială (tratamentul tăierilor rase pe suprafețe mari, tratamentul tăierilor pe parchete)**

Tăierile rase se aplică în fondul forestier și în vegetația forestieră din afara acestuia, acolo unde nu este posibilă aplicarea unui tratament cu regenerare sub adăpost și anume: în arborete pure de molid, pin, larice, salcâm, plop euramericani, salcie selecționată, arborete puternic și foarte puternic afectate de factori biotici și abiotici destabilizatori, precum și în cazul în care se fac lucrări de refacere - substituie în arboretele slab productive.

În cazul arboretelor din cadrul U.P. I Agnita, unde au fost propuse lucrări ce prevăd aplicarea tratamentelor tăierilor rase, este vorba de acele arborete derivate, total derivate sau artificiale, fiind vorba de refacerea acestor arborete subproductive sau funcțional necorespunzătoare și **substituirea** acestora, necorespunzătoare stațional, prin aducerea acestor suprafețe de fond forestier la **tipul natural fundamental de pădure**, cu lucrări ulterioare de împăduriri conform grupelor ecologice corespunzătoare.

Acestea constau în aceea că *anual se taie câte un parchet ajuns la termenul exploatării iar regenerarea suprafeței rămasă complet descoperită se asigură ulterior pe cale artificială* (Negulescu, în Negulescu și Ciumac, 1959).

Prin *parchet* se înțelege suprafața păduroasă care urmează să fie exploatată integral (ras), în fiecare an, în cuprinsul unei unități de producție, în vederea recoltării volumului fixat prin *planul decenal de aplicare a tratamentelor*.

În *mod ideal*, așa cum s-a stabilit prin *metoda parchetației în suprafață*, preluată de la pădurile de crâng și aplicată încă din secolul al XVIII-lea, mărimea parchetului anual cu tăieri rase ( $s$ , ha/an) ar trebui să fie egală de la an la an, fiind calculată împărțind suprafața unității sau subunității de producție ( $S$ , ha) la mărirea ciclului de producție adoptat pentru respectivele păduri ( $r$ , ani) (Troup, 1928). Mai mult, pentru îndeplinirea principiului de bază al amenajamentului (al *continuității* sau al *raportului susținut*), ar fi de dorit ca nu numai suprafața de parcurs an de an să fie aceeași dar și volumul de recoltat prin tăieri rase să aibă valori foarte apropiate, chiar egale, de la an la an (*metoda parchetației în suprafață cu control pe volum*). În *mod real* însă, deoarece arboretele de parcurs cu tăieri rase nu sunt repartizate perfect uniform de-a lungul ciclului de producție (nu au vârsta cuprinsă între 1 an și lungimea ciclului) și nici nu au aceeași producție (volum la ha), devine puțin probabilă parcurgerea an de an a aceleiași suprafețe sau recoltarea anuală a aceluiași volum. În astfel de situație, cu ajutorul tăierilor rase se exploatează anual numai parchetul care include arboretele ajunse la vârsta exploatabilității și care vor fi apoi regenerare pe cale artificială.

*Tehnica* tratamentului. Pentru aplicarea tăierilor rase este necesar să se stabilească (1) mărimea parchetelor, (2) forma și așezarea parchetelor, (3) modul de organizare a procesului de exploatare și de conducere a regenerării.

(1) **Mărimea parchetului anual** se stabilește în funcție de mărimea unității de producție, a ciclului de producție adoptat și a posibilității fixate.

În țara noastră (Bucovina), parchetele cu tăieri rase au avut la sfârșitul secolului al XIX-lea începutul secolului trecut mărimi ajungând la 500-2.000 ha (Giurgiu, 1978). După cel de-a doilea război mondial suprafața maximă a acestora a scăzut continuu (peste 20 ha – xxx, 1949; până la 25 ha – Negulescu, 1957; 15 ha – Constantinescu, 1973) astfel încât, în prezent, mărimea parchetului anual este, în general, limitată la 3 ha în toate situațiile unde tăierile rase sunt permise (culturi de plop euramericani, sălcii selecționate, molidișuri, pinete) (xxx, 2000).

Atunci când pregătirea parchetului pentru împădurire (la MO, PI) sau butășire (PL, SA) se face mecanizat, este admisă mărirea suprafeței parchetului până la 5 ha.

Dacă suprafața maximă a parchetului anual depășește valorile stabilite prin normele tehnice în vigoare (xxx, 2000), este obligatorie deschiderea mai multor guri de exploatare în arborete complet separate și care să nu se influențeze între ele în timpul regenerării.

Există însă și țări europene cu tradiție forestieră îndelungată unde tăierile rase au fost interzise de multă vreme. Așa este cazul Elveției (păduri de protecție, începând din 1876 – Badoux, 1919) și al Sloveniei, unde acest gen de intervenții nu se mai aplică din 1948 (Duchiron, 1995).

(2) **Forma parchetului** trebuie să se adapteze realităților terenului, ceea ce face ca o cercetare amănunțită a acestuia înainte de așezarea parchetului să fie obligatorie. Pe cât posibil, se recomandă ca *parchetul să aibă o formă regulată*, pătrată sau dreptunghiulară. Nu este însă de dorit caparchetele să fie prea lungi deoarece lucrările de exploatare s-ar extinde prea mult iar colectarea lemnului ar fi mult îngreunată (Negulescu, în Negulescu și Ciumac, 1959).

Prin **așezarea tăierilor** se caută să fie satisfăcute interesele exploatării și ale regenerării pe cale artificială, precum și să se asigure protecția arboretului rămas în picioare contra acțiunii vătămătoare a vântului. Datorită acestor obligații, încă din secolul al XIX-lea (Cotta, 1841; Lorentz și Parade, 1867; Bagneris, 1878) s-a cerut respectarea câtorva *reguli de așezare a tăierilor* și anume:

- tăierile trebuie să înainteze împotriva vântului periculos;
- tăierile se așează din aproape în aproape, unele lângă altele, având forma cea mai regulată posibilă;
- tăierea parchetului alăturat se face numai după regenerarea integrală a celui exploatat anterior;
- parchetele trebuie astfel dispuse încât lemnul care se colectează să nu treacă prin parchete recent regenerate sau în curs de regenerare;
- în regiunea de munte, pentru a proteja arboretele rămase împotriva vânturilor periculoase care bat mai ales de la culmea spre baza versantului (de sus în jos), tăierile pe parchete trebuie să înainteze de jos în sus;
- în aceeași regiune se recomandă ca parchetele să fie înguste, lungi cât mărimea versantului și dispuse perpendicular pe direcția vânturilor periculoase. În acest mod sunt posibile protecția contra vântului și colectarea întregului material lemnos de pe versant la drumul de vale.

În arboretele parcurse cu tăieri rase, *punerea în valoare* a masei lemnoase este o operațiune foarte simplă și care nu necesită cunoștințe speciale, deoarece se procedează la inventarierea și marcarea integrală (*fir cu fir*) a arborilor din parchetul delimitat.

(3) **Exploatarea arboretului** parcurs cu tăieri rase se desfășoară în condițiile cele mai rentabile (presupune cheltuieli reduse), comparativ cu celelalte tratamente. Deoarece lemnul este concentrat pe suprafețe mici, lucrările de colectare a acestuia se pot executa complet mecanizat, cu ajutorul funicularului sau al tractorului. În ambele variante de lucru, operația de adunat (lateral cu funicularul sau cu troliul montat pe tractor) se poate realiza pe distanța maxim posibilă de lucru (50m) (Oprea și Sbera, 2000).

În parchetele cu tăieri rase, metodele de exploatare recomandate sunt *arbori și părți de arbori* sau *trunchiuri și catarge*, care se pot aplica în orice perioadă a anului (*tăieri fără restricții* – Ciubotaru, 1998; xxx, 2002). După colectarea lemnului, care poate produce prejudicii importante solului când se execută pe sol umed sau cu utilaje grele, este obligatoriu ca parchetul să fie curățat rapid de resturile de exploatare (Furnică și Beldeanu, 1985). Aceste resturi se strâng în *martoane* (șiruri înguste, de 1-2 m lățime, dispuse pe linia de cea mai mare pantă) sau

în grămezi dispuse în *chinconz*, care nu afectează lucrările de reîmpăduriri și protejează solul împotriva eroziunii de suprafață.

Este important ca **regenerarea** parchetelor (pe cale artificială, prin plantații) să se execute cât mai neîntârziat după ce parchetul a fost curățat de resturile de exploatare. În acest fel, puietii pot încă beneficia de condițiile edafice favorabile rămase în urma arboretului bătrân exploatat. Dacă însă regenerarea întârzie, refacerea pădurii pe cale artificială este mai anevoioasă și pot apărea fenomene de eroziune în suprafață, precum și dereglări ale regimului hidrologic. Reîmpădurirea parchetului, operație costisitoare deoarece necesită forță de muncă multă și material de împădurire în cantități mari, dă cele mai bune rezultate prin folosirea unor puietii sănătoși și viguroși, respectându-se riguros tehnicile specifice de instalare și îngrijire a culturilor prezentate în lucrări de specialitate (Popovici, 1922-1923; Drăcea, 1923-1924; Damian, 1978).

*Aplicarea tratamentului.* Deși aplicate de secole, tăierile rase au fost sistematizate și teoretizate numai la începutul secolului al XIX-lea, în Rusia (1804 - Nesterov, 1954, în Constantinescu, 1973) și Germania (Cotta, 1811, în Troup, 1928). Apariția lor a fost considerată *singura soluție pentru regenerarea pădurilor care au suferit degradări puternice prin extrageri selective de arbori, pășunat excesiv și îndepărtarea litierei, unde regenerarea naturală nu mai este posibilă* (Troup, 1928). Actualmente, datorită deosebitei ușurințe de aplicare, *tăierile rase pe parchete sunt tratamentul cel mai aplicat pe glob.* Acestea sunt specifice mai ales pădurilor boreale dominate de specii de molid și pin, unde peste 80% din masa lemnoasă exploatată anual (cca 500 milioane m<sup>3</sup> lemn de lucru) rezultă din aplicarea tăierilor rase în parchete care pot ajunge la sau chiar depăși 100 ha (Hagner, 1995).

În România, tăierile rase în parchete au fost introduse de silviculorul austriac Johann Pitschak în Bucovina în 1892 (Antonescu, 1920; Rădulescu, 1937). Acestea au luat o mare amploare după 1920, deși cu numeroase ocazii, mai ales în paginile *Revistei Pădurilor* sau în Adunările generale ale Societății *Progresul Silvic*, s-a opinat pentru sistarea sau limitarea drastică a aplicării lor (Rădulescu, 1894; xxx, 1914; Klein, 1915).

Posibilitatea de produse principale, ce va fi realizată prin tratamentul tăierilor progresive, se va recolta din arboretele următoarelor u.a.-uri: 27 O, 37 B, 38 L, 46 B, 46 C, 68 A, 68 K, 81 A, 202, 203, 208 A = 23,82 ha.

### Împăduriri

Regenerarea arboretelor, ca proces de asigurare a continuității arboretelor, a perenității pădurilor, se poate realiza prin două metode: *regenerarea naturală* și *regenerarea artificială*. Este în majoritate acceptată ideea că regenerarea naturală asigură constituirea unor arborete foarte valoroase, cu o productivitate ridicată și un înalt grad de stabilitate, ce își exercită cu maximă eficiență funcțiile atribuite. În baza acestei concepții, principiile de gospodărire rațională a pădurilor recomandă, în mod justificat, aplicarea tăierilor bazate pe regenerarea naturală în toate cazurile în care acest lucru este posibil.

Totuși, sunt anumite cazuri care reclamă folosirea regenerării artificiale ca ultimă posibilitate de perpetuare a generațiilor de arbori. În continuare vor fi prezentate aceste cazuri care, prin diverse condiții staționale, fizico-geografice sau chiar prin particularități socio-economice, impun ca regenerarea pădurii să se realizeze printr-o metodă mai puțin agreată, mai precis prin regenerarea artificială.

În concluzie folosirea regenerării artificiale este motivată de cazuri în care alte soluții sunt imposibil sau dificil de realizat din cauze de ordin silvicultural, stațional sau economic. De asemenea, atunci când reușita regenerării impune realizarea acesteia cât mai urgent sau când se dorește schimbarea asortimentului de specii a unui arboret, regenerarea artificială va putea fi luată în considerare în mod complet justificat.

Aceste lucrări se vor executa în următoarele u.a.-uri: 27 I, 27 K, 30 E, 38 R, 41 E, 68 E, 76 C, 77 C, 81 D, 210 C, 210 H = 13,68 ha.

### Degajările

Până la realizarea stării de masiv puietii pot fi considerați ca sisteme individuale. După realizarea acestora apar interacțiuni între indivizi și se diferențiază astfel integralitatea specifică a arboretului ca bioecosistem. Exemplarele speciilor arborescente trec de la existența izolată specifică fazei de semințis la existența gregară (în grup), constituind un nou arboret, cu toate atributele și funcțiile sale specifice. Ca atare lupta contra factorilor de stres exteriori se face acum la nivelul întregului ecosistem și nu la nivel individual.

Lucrările de rărire a arboretului prin care se realizează acest obiectiv se numesc **degajări**. Acestea au un caracter de selecție în masă și se execută în *faza de desiş*, având ca scop salvarea de copleşire și promovarea exemplarelor valoroase ca specie și conformare. Prin degajări nu se intervine asupra speciilor de amestec și arbuștilor, dacă aceștia se mențin sub vârful exemplarelor valoroase și nu împiedică executarea lucrărilor. Totodată nu se intervine asupra speciilor de amestec și arbuștilor unde speciile de valoare lipsesc.

Aceste lucrări se vor executa în următoarele u.a.-uri: 39 D, 75 A, 75 B, 76 B, 84 G, 100 B, 178 D = 18,32 ha.

### Curățiri

Trecerea arboretelor din faza de desiş în faza de nuieliș-prăjiniș este marcată de apariția unor fenomene specific biologice ce se manifestă cu o intensitate ridicată.

În acest stadiu, cauza principală a procesului de eliminare naturală este concurența pentru spațiul de nutriție și dezvoltare.

**Curățirile sau lămuririle** reprezintă intervenții repetate aplicate în pădurea cultivată în fazele de nuieliș și prăjiniș, în vederea înlăturării exemplarelor necorespunzătoare ca specie și conformare.

**Scopul curățirilor** este înlăturarea din arboret a exemplarelor copleşitoare din speciile de valoare economică redusă, precum și a celor necorespunzătoare, indiferent de specie.

**Obiective urmărite** prin executarea curățirilor:

- continuarea ameliorării compoziției arboretului, în concordanță cu compoziția țel fixată. Această cerință este realizată prin înlăturarea exemplarelor copleşitoare din speciile nedorite;
- îmbunătățirea stării fitosanitare a arboretului prin eliminarea treptată a exemplarelor uscate, rupte, vătămate, defectuoase, preexistente, a lăstarilor, etc., având grijă să nu se întrerupă în nici un punct starea de masiv;
- reducerea desimii arboretelor pentru a permite regularizarea creșterii în grosime și în înălțime, precum și a configurației coroanei;
- ameliorarea mediului intern al pădurii, cu efecte favorabile asupra capacității productive și protectoare, ca și asupra stabilității generale a acesteia;
- menținerea integrității structurale (consistența  $K > 0,8$ ).

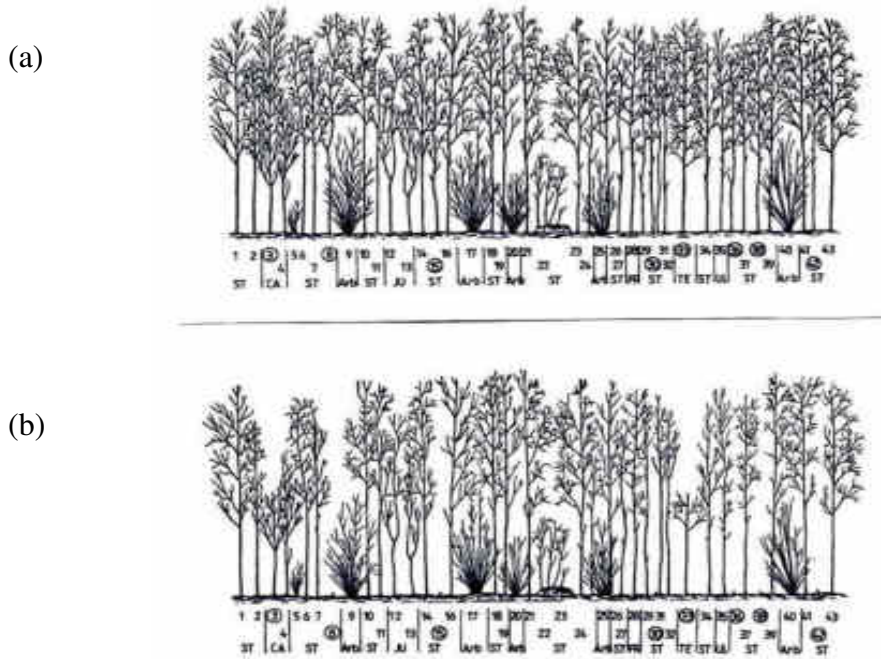
Pentru aplicarea curățirilor este necesară identificarea și alegerea exemplarelor de extras din fiecare tip de arboret.

Prima curățire se execută la cca. 3-5 ani după ultima degajare când arboretul se găsește în faza de nuieliș-păriș iar înălțimea sa medie nu depășește, în general, 3 m.

Elementele de arboret care fac obiectul extragerii prin curățiri sunt:

- exemplarele uscate, atacate, rănite, bolnave (în special cele cu boli infecțioase evolutive gen cancere);

- preexistenți (adesea considerați ca primă urgență de extragere, datorită vătămarilor produse arborilor remanenți la doborâre);
- exemplarele speciilor coplesitoare, nedorite și neconforme cu compoziția țel, dacă sunt situate în plafonul superior al arboretului;
- exemplarele din lăstari, provenite de pe cioate îmbătrânite sau din arborete cu proveniență mixtă, care pot coplesi exemplarele mai valoroase din sămânță;
- exemplarele din specia dorită, chiar de bună calitate, dar grupate în pâlcurile prea dese.



Figură: Nuieliș înainte de curățire (a) și după curățire (b)

Se vor realiza curățiri mecanice, prin tăierea de jos a arborilor nevaloroși, respectiv secuirea (inelarea arborilor) preexistenților, utilizând diferite utilaje tăietoare, în general motoferăstraie sau motounelte specifice.

**Sezonul de execuție** al curățirilor depinde, ca și în cazul degajărilor, de speciile existente precum și de condițiile de vegetație. Astfel, în arboretele amestecate, se recomandă ca grifarea (însemnarea) arborilor de extras să se realizeze doar în perioada de vegetație, această restricție eliminându-se în molidișurile pure sau amestecurile cu puține specii, când lucrarea se poate realiza și în repaosul vegetativ, primăvara devreme, înaintea apariției frunzelor, sau toamna târziu, după căderea acestora.

**Intensitatea curățirilor** se stabilește numai pe teren, în suprafețe de probă instalate în porțiuni reprezentative ale arboretului. În general, intensitatea se exprimă procentual:

- ca raport între numărul de arbori extrași ( $N_e$ ) și cel existent ( $N_i$ ) în arboret înainte de intervenție

$$IN = N_e/N_i \times 100$$

- ca raport între suprafața de bază a arborilor extrași ( $G_e$ ) și suprafața de bază a arboretului înainte ( $G_i$ ) de curățire

$$IC = G_e/G_i \times 100$$

După intensitatea intervenției (pe suprafața de bază), curățirile se împart în:

- slabe (IC < 5%)
- moderate (IC = 6-15%)
- puternice (forte) (IC = 16-25%)
- foarte puternice (IC > 25%).

În situația analizată, intensitatea curățirilor se recomandă a fi moderată. În cazuri excepționale, când condițiile de arboret o reclama, pot fi și forte, dar cu condiția ca, în nici un punct al arboretului, consistența să nu se reducă după intervenție sub 0,8.

**Periodicitatea** curățirilor variază, în general, între 3-5 ani, în funcție de natura speciilor, de starea arboretului, de condițiile staționare și de lucrările executate anterior.

În general, în pădurile noastre aflate în faza de nuieliș-prăjiniș, se recomandă să se execute între 2 și 3 curățiri/arboret, numărul acestora fiind redus chiar și la o singură intervenție în cazul regenerărilor artificiale.

De calitatea punerii în practică a degajărilor și curățirilor depinde, în mare măsură, calitatea viitoarelor păduri.

**Curățirile** au fost propuse în ua-urile: 24 A, 24 C, 27 B, 27 Q, 28 D, 28 E, 29 B, 30 A, 38 D, 38 M, 38 O, 39 B, 39 G, 39 N, 42 A, 42 B, 47 D, 48 A, 60 E, 61 C, 68 C, 70 A, 73 B, 77 D, 84 E, 89 C, 92 A, 93 B, 98 F, 213, 216 B = 103,63 ha.

### **Rărituri**

Răriturile sunt lucrări executate repetat în fazele de păriș, codrișor și codru mijlociu și care se preocupă de îngrijirea individuală a arborilor, în scopul de a contribui cât mai activ la ridicarea valorii productive și protectoare a pădurii cultivate.

Răriturile sunt considerate lucrări de selecție individuală pozitivă, preocuparea de bază fiind îndreptată asupra arborilor valoroși care rămân în arboret până la termenul exploatarei și nu asupra celor extrași prin intervenția respectivă.

Răriturile sunt cele mai pretențioase, mai complexe și mai intensive operațiuni culturale, cu efecte favorabile atât asupra generației existente, cât și asupra viitorului arboret.

Cele mai importante obiectivele urmărite prin aplicarea răriturilor sunt:

- ameliorarea calitativă a arboretelor, mai ales sub raportul compoziției, al calității tulpinilor și coroanelor arborilor, al distribuției lor spațiale, precum și al însușirilor tehnologice ale lemnului acestora;
- ameliorarea structurii genetice a populației arborescente;
- activarea creșterii în grosime a arborilor valoroși (cu rezultat direct asupra măririi volumului) ca urmare a răririi treptate a arboretului, fără însă a afecta creșterea în înălțime și producerea elagajului natural (operație de îndepărtare a crăcilor din partea inferioară a tulpinii arborilor, aplicată în exploatarea forestieră);
- luminarea mai pronunțată a coroanelor arborilor de valoare din speciile de bază pentru a crea condiții mai favorabile pentru fructificație și pentru regenerarea naturală a pădurii;
- mărirea rezistenței pădurii la acțiunea vătămătoare a factorilor biotici și abiotici cu menținerea unei stări fitosanitare cât mai bune și a unei stări de vegetație cât mai active a arboretului rămas.

În procesul de execuție a răriturilor există diverse tehnici de lucru care pot fi incluse în 2 metode de bază:

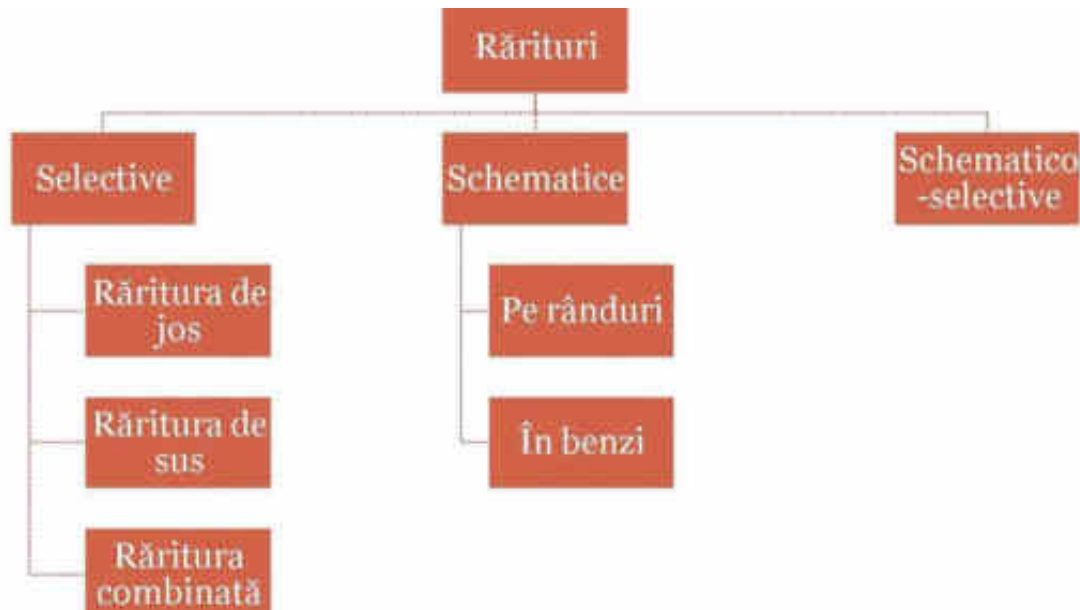
1. Rărituri selective – aplicate în arboretele regenerate pe cale naturală sau mixtă. Prin execuția acestora, în general, se aleg arborii de viitor, care trebuie promovați. După aceasta se



intervine asupra arboretului de valoare mai redusă care vor fi extrași. În această categorie sunt incluse:

- rărirea de jos
- rărirea de sus
- rărirea combinată (mixtă)
- rărirea grădinărită, etc;

2. Rărirea schematică (mecanice, geometrice, simplificate) – când arborii de extras se aleg după o anumită schemă prestabilită, fără a se mai face o diferențiere a acestora după alte criterii.



Tipuri de rărirea

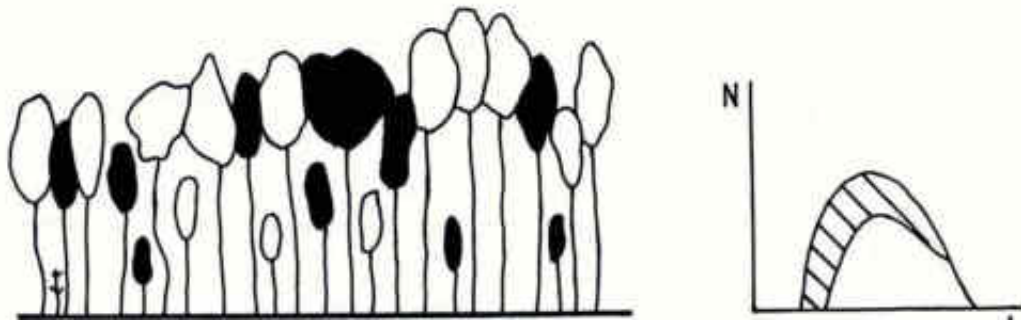
În arboretele studiate se vor aplica rărirea combinate, deoarece în puține cazuri, se poate vorbi de o intervenție în exclusivitate în plafonul superior (rărirea de sus) sau plafonul inferior (rărirea de jos). Datorită acestei situații, s-a impus necesitatea de a combina cele două tipuri fundamentale de rărirea, pentru a realiza corespunzător scopurile urmărite, în special în arboretele cu un anumit grad de neomogenitate sub raportul vârstei, al desimii sau al compoziției.

Rărirea combinată – constă în selecționarea și promovarea arborilor celor mai valoroși ca specie și conformare, mai bine dotați și plasați spațial, intervenindu-se după nevoie atât în plafonul superior, cât și în cel inferior.

Aceasta urmărește realizarea unei selecții pozitive și individuale active având următoarele obiective:

- promovarea celor mai valoroase exemplare din arboret ca specie și calitate;
- ameliorarea producției cantitative și mai ales calitative a arboretului;
- mărirea spațiului de nutriție și a creșterii arborilor valoroși;
- mărirea rezistenței arboretului la acțiunea factorilor vătămători biotici și abiotici;
- menținerea unui ritm satisfăcător de producere a elagajului natural; intensificarea fructificației și ameliorarea condițiilor bioecologice de producere a regenerării naturale;
- punerea în valoare a masei lemnoase recoltate sub formă de produse secundare.

Tehnica de execuție, specifică acestui tip de răritura selectivă, este diferențierea în cadrul arboretului a așa numitelor biogrupe. În cadrul acestor unități structurale și funcționale (de mică anvergură), arborii se clasifică în funcție de poziția lor în arboret precum și de rolul lor funcțional.



Răritura combinată

Biogrupă – este un ansamblu de 5-7 arbori, aflați în intercondiționare în creștere și dezvoltare, care se situează în jurul unuia sau a doi arbori de valoare (de viitor) și în funcție de care se face și clasificarea celorlalte exemplare în arbori ajutători (folositori) și arbori dăunători (de extras). Uneori, se mai ia în considerare și altă categorie, aceea a arborilor indiferenți (nedefiniți).

Arborii de valoare se aleg dintre speciile principale de bază și se găsesc, de regulă, în clasele a I-a și a II-a Kraft. Aceștia trebuie să fie sănătoși, cu trunchiuri cilindrice bine conformate, fără înfurcări sau alte defecte, cu coroane cât mai simetrice și elagaj natural bun, cu ramuri subțiri dispuse orizontal, fără crăci lacome, etc. Totodată aceștia trebuie să fie cât mai uniform repartizați pe suprafața arboretului.

Alegerea arborilor de viitor se realizează, în general, prin două metode:

1. Prin alegerea lor precoce, la finalul fazei de pârîș și începutul celei de codrișor și însemnarea acestora cu benzi de plastic sau inele de vopsea. Aceasta îi face ușor de reperat în cursul lucrărilor de exploatare sau al următoarelor intervenții cu rărituri. Această metodă prezintă inconvenientul că o parte dintre exemplarele desemnate pot fi rănite în cursul intervențiilor cu rărituri, pot să-și modifice poziția socială (clasa pozițională) sau chiar pot dispărea brusc (cazul arborilor doborâți de vânt).

2. Prin selectarea arborilor la fiecare nouă intervenție cu rărituri. În acest caz în care se pot elimina o parte dintre inconvenientele opțiunii anterioare.

Arborii ajutători (folositori) stimulează creșterea și dezvoltarea arborilor de valoare. Ei ajută la elagarea naturală, formarea trunchiurilor și coroanelor arborilor de viitor, îndeplinind în același timp rol de protecție și ameliorare a solului. Aceștia se aleg fie dintre exemplarele aceleiași specii (cazul arboretelor pure) fie ale speciilor de bază sau de amestec, situate în general într-o clasă pozițională inferioară (a II-a, a II 1-a sau a IV-a).

Arborii pentru extras – sunt aceia care stânjenesc prin dezvoltarea lor arborii de viitor. Aici sunt incluși:

- arborii din orice specie și orice plafon care, prin poziția lor, împiedică creșterea și dezvoltarea coroanelor arborilor de viitor și chiar a celor ajutători;

- arborii uscați sau în curs de uscare, ruți, atacați de dăunători, cei cu defecte tehnologice evidente;
- unele exemplare cu creștere și dezvoltare satisfăcătoare, în scopul rării grupelor prea dese.

Arborii nedefiniți – sunt cei care, în momentul rării, nu se găsesc în raporturi directe cu arborii de valoare. În consecință aceștia nu pot fi încadrați în nici una dintre categoriile precedente. Aceștia se pot găsi în orice clasă pozițională, fiind localizați de obicei la marginea biogrupelor.

Rării au fost propuse în u.a.-urile: 3 E, 24 E, 24 G, 26 B, 27 E, 27 H, 27 J, 27 L, 27 N, 27 P, 28 B, 29 C, 29 E, 29 G, 29 I, 30 B, 30 D, 32 A, 32 B, 32 C, 33, 34, 35 B, 37 E, 38 C, 38 H, 38 J, 38 N, 39 A, 39 I, 39 L, 40 B, 40 D, 41 B, 41 D, 41 F, 41 H, 41 J, 46 A, 46 D, 47 A, 47 E, 48 C, 48 E, 51 A, 51 B, 54, 55 B, 55 C, 56, 57, 59 A, 59 B, 59 D, 59 F, 60 A, 60 F, 60 H, 60 I, 61 A, 67 A, 69 A, 73 C, 74 B, 75 D, 75 G, 76 A, 78 A, 79 A, 79 B, 80 A, 81 C, 82 A, 82 B, 83 A, 84 A, 86 C, 89 B, 90, 91 A, 91 B, 92 C, 96 A, 98 C, 98 E, 128 A, 160, 212B = 799,21 ha.

### Lucrări de igienă

Adesea denumite și tăieri de igienă, aceste lucrări urmăresc asigurarea unei stări fitosanitare corespunzătoare a arboretelor, obiectiv care se poate realiza prin extragerea arborilor uscați sau în curs de uscare, căzuți, ruți sau doborâți de vânt sau zăpadă, puternic atacați de insecte, precum și a arborilor-cursă și de control folosiți în lucrările de protecție a pădurilor, fără ca prin aceste lucrări să se restrângă biodiversitatea pădurilor.

În pădurile parcurse sistematic cu operațiuni culturale, în special rării, precum și cu tratamente nu este necesară planificarea lucrărilor de igienă deoarece arborii care se extrag în prima urgență prin astfel de intervenții sunt tocmai cei uscați sau în curs de uscare, ruți, doborâți, etc, igienizarea realizându-se astfel concomitent.

Tăierea arborilor care fac obiectul lucrărilor de igienă se poate face tot timpul anului fiind încadrată în categoria – tăiere fără restricții. Fac excepție rășinoaselor afectate de gândaci de scoarță care este de preferat să se extragă înainte de zborul adulților.

Intensitatea (volumul de extras) lucrărilor de igienă este determinată de starea de fapt a arboretelor. Astfel, pe baza observațiilor de teren, se pot diferenția următoarele situații:

- dacă se constată că numărul arborilor de extras este mic și prin intervenția asupra lor nu se dereglează starea de masiv, se procedează la recoltarea acestora într-o singură repriză;
- dacă proporția arborilor de extras este mare, aceștia se vor extrage în 2-3 reprize, la interval de 2-3 (4) ani, pentru a nu se întrerupe dintr-o dată și exagerat de mult starea de masiv;
- în situația în care, prin recoltarea arborilor vătămați, consistența arboretului s-ar reduce sub 0,7 în arboretele tinere și sub 0,6 în cele mature și bătrâne (deci acestea ar deveni exploatabile după stare), este de preferat să se procedeze la refacerea lor prin tehnici specifice.

Masa lemnoasă de extras prin lucrări de igienă este inclusă în categoria produselor accidentale neprecomptabile (care nu depășesc 1 m<sup>3</sup>/an/ha, raportat la suprafața unității de producție din care fac parte arboretele parcurse, micșorată cu mărimea suprafeței periodice în rând a arboretelor în care se va interveni cu tratamente în deceniul următor).

Dacă volumul de extras prin lucrările de igienă depășește valoarea menționată, acesta este inclus în categoria produselor lemnoase precomptabile și se scade din posibilitatea de produse secundare - rărituri.

Lucrările de igienă vor fi executate ori de câte ori starea fitosanitară a arboretelor o cere.

Lucrările de igienă au fost propuse în u.a.-urile: 2 A, 2 E, 3 A, 3 B, 3 C, 24 B, 24 F, 25 A, 26 A, 27 F, 28 C, 29 A, 29 D, 29 F, 29 H, 29 J, 31 A, 31 B, 32 D, 35 A, 35 C, 36, 37 A, 37 C, 38 B, 38 E, 38 G, 38 P, 39 C, 39 E, 39 F, 39 H, 39 J, 40 A, 40 C, 41 C, 41 I, 42 C, 45 B, 46 E, 48 B, 48 D, 49, 50 A, 50 B, 58 B, 59 C, 59 E, 60 B, 60 C, 60 D, 60 G, 61 B, 62 A, 62 B, 62 C, 62 D, 66 A, 66 B, 67 B, 67 C, 67 D, 68 B, 70 B, 71 A, 71 B, 71 C, 72 B, 72 D, 74 A, 75 C, 79 D, 81 B, 83 B, 83 C, 84 B, 84 C, 84 D, 84 F, 86 A, 86 B, 87 A, 87 B, 88, 89 A, 93 C, 94 C, 94 D, 95, 96 C, 97 A, 97 B, 98 A, 98 B, 98 D, 98 G, 124 A, 124 B, 124 C, 124 D, 125 C, 125 D, 126 A, 126 D, 127 B, 128 B, 128 C, 128 D, 178 B, 179 A, 179 C, 179 D, 180 B, 180 C, 180 D, 181, 182 D, 183 D, 204, 207, 208 B, 209 C, 210 A, 210 B, 210 E, 210 F, 210 G, 214, 215, 216 A, 217, 218, 219, 220, 221 B, 224, 225, 226, 228, 229 A, 229 B, 230, 234, 235, 236 = 1082,28 ha.

### **Lucrări de conservare**

Lucrările de conservare constau dintr-un ansamblu de intervenții necesare a se aplica în arborete de vârste înaintate, exceptate de la aplicarea tratamentelor, în scopul menținerii sau îmbunătățirii stării lor sanitare, al asigurării permanenței pădurii și îmbunătățirii continue a exercitării de către arboretele respective a funcțiilor de protecție ce li se atribuie.

În acest scop, lucrările de conservare cuprind următoarele intervenții:

- lucrări de igienă, prin care se extrag arborii uscați sau în curs de uscure, arborii ruși de vânt sau de zăpadă, precum și cei bolnavi, atacați de dăunători, afectați de poluare, etc. Acestea se execută ori de câte ori este nevoie;

- promovarea nucleelor de regenerare naturală din specii valoroase, prin efectuarea de extrageri de arbori cu intensitate redusă. Prin aceste lucrări se recoltează exemplarele cu defecte, ajunse la limita longevității fiziologice, exemplare din specii cu valoare scăzută etc.;

- îngrijirea semințurilor și a tinereturilor naturale valoroase, prin lucrări adecvate potrivit stadiului lor de dezvoltare (descopleșiri, recepări, degajări);

- împădurirea golurilor existente, folosind specii și tehnologii corespunzătoare stațiunii și ținuturilor de gospodărire urmărite.

În plus, acolo unde este necesar, lucrările de conservare pot să includă și combaterea bolilor și dăunătorilor, optimizarea efectivelor de vânat, interzicerea pășunatului și a rezinajului, executarea unor sisteme de drenare în pădurile situate pe stațiuni cu exces de umiditate, raționalizarea accesului publicului etc.

Referitor la intensitatea tăierilor care au rolul de a valorifica nucleele de seminț-tineret și înlăturarea treptată a elementelor necorespunzătoare din arboret, prin normele actuale se recomandă următoarele:

- limita minimă a extragerilor va fi corespunzătoare volumului recoltat prin lucrări de igienă;

- limita superioară a acestor extrageri nu poate fi precizată; ea diferă de la arboret la arboret, în funcție de starea și funcționalitatea fiecăruia. În astfel de situații se impune ca extragerile care depășesc 10% din volumul pe picior să fie justificate prin starea de fapt a arboretului (rupturi și doborâturi de vânt sau zăpadă, atacuri de insecte, etc.), care impune intervenții cu intensități relativ mari.

Tăierile de conservare au fost propuse în u.a.-urile: 38 F, 45 A, 64 A, 94 A, 201, 205, 206, 210 D, 211, 222, 231, 232, 233 = 46,55 ha.

Evaluarea semnificației impactului se face pe baza indicatorilor cheie cunoscute și prezente în cele ce urmează:

**Indicator cheie nr. 1** - Procentul din suprafața habitatelor care va fi pierdut: 0%

În urma implementării prevederilor Amenajamentul silvic U.P. I Agnita, nu se va pierde nici un procent din suprafața habitatelor forestiere de interes comunitar.

Amenajamentul silvic menține sau reface starea de conservare favorabilă a habitatelor naturale, prin gospodărirea durabilă a pădurilor, astfel nu se poate vorbi de pierderea unei suprafețe din habitatele identificate.

**Indicator cheie nr. 2** - Procentul ce va fi pierdut din suprafața habitatelor folosite pentru necesitățile de hrană, odihnă și reproducere ale speciilor de interes comunitar: 0%

Pentru realizarea condițiilor necesare asigurării stării de conservare favorabilă a speciilor (toate condițiile necesare acestora atât pentru reproducere dar și pentru hrănire, camuflare, protecție termică, etc.) este necesar un ansamblu de structuri (adică nu doar pădure bătrână, arbori de dimensiuni mari, scorbușoi, etc.), ca urmare, mozaicul structural al arboretelor creat prin aplicarea prevederilor amenajamentului este benefic. Astfel, existența populațiilor viguroase ale unor specii de interes conservativ în pădurile cu rol de producție (supuse managementului forestier activ), subliniază posibilitatea menținerii stării de conservare favorabilă a speciilor respective cu aplicarea regimului silvic (ansamblul de norme tehnice, economice și juridice) transpus în amenajamentul silvic.

Concluzionând, prin aplicarea prevederilor amenajamentului silvic nu se va pierde din suprafața habitatelor folosite pentru necesitățile de hrană, odihnă și reproducere ale speciilor de interes conservativ.

**Indicator cheie nr. 3** - Fragmentarea habitatelor de interes comunitar: 0%

Fragmentarea habitatelor este un proces prin care un areal natural continuu este redus ca suprafață și divizat în mai multe fragmente.

Habitatele fragmentate sunt diferite de habitatele originale prin două caracteristici:

- Fragmentele conțin habitate de lizieră mai mari decât habitatul inițial;
- Centrul fragmentului de habitat este mai aproape de lizieră decât la habitatele naturale.

Amenajamentul silvic nu implică alte activități decât cele legate de silvicultură și exploatare forestieră (nu propune construirea de drumuri noi, defrișări ale vegetației forestiere, etc.), astfel încât, implementarea planurilor nu conduce sub nicio formă la fragmentare de habitate de interes comunitar sau de habitate corespunzătoare cerințelor ecologice și, după caz, etologice ale speciilor de interes comunitar.

**Indicator cheie nr. 4** - Durata sau persistența fragmentării:

Corelat cu aspectele tratate la *indicatorul cheie nr. 3* se constată că acest indicator nu este relevant în ceea ce privește analiza și evaluarea diverselor tipuri de impact în raport cu integritatea ariilor naturale protejate.

**Indicator cheie nr. 5** - Durata sau persistența perturbării speciilor de interes comunitar:

Perturbarea speciilor de interes comunitar este punctiformă ca întindere, fiind de scurtă durată și suprapunându-se cu durata necesară efectuării lucrărilor silvice conform **Ordinului nr. 1.540 din 3 iunie 2011 pentru aprobarea Instrucțiunilor privind termenele, modalitățile și perioadele de colectare, scoatere și transport al materialului lemnos**, fără a avea însă un impact semnificativ.

**Indicator cheie nr. 6** - Schimbări în densitatea populației:

Implementarea prevederilor amenajamentului silvic nu conduce la schimbări în densitatea populațiilor speciilor din cadrul **ROSAC0227 Sighișoara - Târnava Mare și ROSPA0099 Podișul Hârtibaciului** identificate ca prezente sau potențial prezente în perimetrul fondului forestier amenajat în cadrul U.P. I Agnita.

- \* În cazul “Tăierilor de igienă”, s-a luat în calcul întreaga suprafață, aceste lucrări fiind necesare oricâte ori starea fitosanitară a arboretelor o cere.

## 5.4. ANALIZA IMPACTULUI IMPLEMENTĂRII PLANULUI ASUPRA FACTORILOR DE MEDIU

### A. Apa

Vegetația forestieră existentă în păduri are un rol deosebit de important în protejarea învelișului de sol și în reglarea debitelor de apă de suprafață și subterane, în special în perioadele când se înregistrează precipitații importante cantitativ.

În urma activităților de exploatare forestieră și a activităților silvice poate apărea un nivel ridicat de perturbare a solului care are ca rezultat creșterea încălcării cu sedimente a apelor de suprafață, mai ales în timpul precipitațiilor abundente, având ca rezultat direct creșterea concentrator de materii în suspensie în receptorii de suprafață.

Totodată mai pot apărea pierderi accidentale de carburanți și lubrefianți de la utilajele și mijloacele auto care acționează pe locație.

#### *Măsuri pentru diminuarea impactului*

Pentru diminuarea impactului asupra factorului de mediu apă se impun următoarele măsuri:

- stabilirea căilor de acces provizorii la o distanță minimă de 1,5 m față de orice curs de apă;
- depozitarea resturilor de lemne și frunze rezultate și a rumegusului nu se va face în zone cu potențial de formare de torenți, albiile cursurilor de apă sau în locuri expuse viiturilor;
- amplasarea platformelor de colectare în zone accesibile mijloacelor auto pentru încărcare, situate cât mai aproape de drumul județean;
- este interzisă depozitarea masei lemnoase în albiile cursurilor de apă sau în locuri expuse viiturilor;
- este interzisă executarea de lucrări de întreținere a motoarelor mijloacelor auto sau a utilajelor folosite la exploatarea fondului forestier în zone situate în pădure, albiile cursurilor de apă sau în locuri expuse viiturilor;
- eliminarea imediată a efectelor produse de pierderi accidentale de carburanți și lubrifianți;
- este interzisă alimentarea cu carburanți a mijloacelor auto sau a utilajelor folosite la exploatarea fondului forestier în zone situate în pădure, în albiile cursurilor de apă sau în locuri expuse viiturilor;
- evitarea traversării cursurilor de apă de către utilajele și mijloacele auto care deservește activitatea de exploatare.

### B. Aer

Emisiile în aer rezultate în urma funcționării motoarelor termice din dotarea utilajelor și mijloacelor auto ce vor fi folosite în activitățile de exploatare sunt dependente de etapizarea lucrărilor. Întrucât aceste lucrări se vor desfășura punctiform pe suprafața analizată și nu au un caracter staționar nu sunt monitorizate în conformitate cu prevederile Ordinului MMP nr. 462/1993 pentru aprobarea Condițiilor tehnice privind protecția atmosferei și Normelor metodologice privind determinarea emisiilor de poluanți atmosferici produși de surse staționare. Ca atare nu se poate face încadrarea valorilor medii estimate în prevederile acestui ordin.

Se poate afirma, totuși, că nivelul acestor emisii este scăzut și că nu depășește limite maxime admise și că efectul acestora este anihilat de vegetația din pădure.

Prin implementarea amenajamentului silvic, vor rezulta emisii de poluanți în aer în limite admisibile. Acestea vor fi:

- emisii din surse mobile (oxid de carbon, oxizi de azot, oxizi de sulf, poluanți organici persistenți și pulberi) de la mijloacele de transport care vor deservi amenajamentului silvic. Cantitatea de gaze de esapare este în concordanță cu mijloacelor de transport folosite și de durata de funcționare a motoarelor acestora în perioada cât se află pe amplasament;
- emisii din surse mobile (oxid de carbon, oxizi de azot, oxizi de sulf, poluanți organici persistenți și pulberi) de la utilajele care vor deservi activitatea de exploatare (TAF - uri, tractoare, etc.);
- emisii din surse mobile (oxid de carbon, oxizi de azot, oxizi de sulf, poluanți organici persistenți și pulberi) de la mijloacele de tăiere (drujbe) care vor fi folosite în activitatea de exploatare;
- pulberi (particule în suspensie) rezultate în urma activităților de doborâre, curățare, transport și încărcare masă lemnoasă.

### ***Măsuri pentru diminuarea impactului***

În activitatea de exploatare forestieră nu se folosesc utilaje ale căror emisii de noxe să ducă la acumulări regionale cu efect asupra sănătății populației locale și a animalelor din zonă. Pentru diminuarea impactului asupra factorului de mediu aer se impun o serie de măsuri precum:

- folosirea de utilaje și mijloace auto dotate cu motoare termice care să respecte normele de poluare EURO 3 - EURO 5
- efectuarea la timp a reviziilor și reparațiilor a motoare termice din dotarea utilajelor și a mijloacelor auto
- etapizarea lucrărilor silvice cu distribuirea desfășurării lor pe suprafețe restrânse de pădure
- folosirea unui număr de utilaje și mijloace auto de transport adecvat fiecărei activități și evitarea supradimensionării acestora
- evitarea funcționării în gol a motoarelor utilajelor și a mijloacelor auto

### **C. Solul**

În activitățile de exploatare forestieră pot apărea situații de poluare a solului datorită:

- eroziunii de suprafață în urma transportului necorespunzător (prin târâire sau semi-târâire) a bustenilor
- tasarea solului datorită deplasării utilajelor pe căile provizorii de acces
- alegerea inadecvată a traseelor căilor provizorii de acces
- pierderi accidentale de carburanți și/sau lubrifianți de la utilajele și/sau mijloacele auto care deservesc activitatea de exploatare forestieră
- deșeurilor menajere ce vor fi generate de personalul angajat al firmelor specializate ce vor întreprinde lucrările prevăzute de Amenajamentul Silvic

***Măsuri pentru diminuarea impactului***

- adoptarea unui sistem adecvat (ne-târâit) de transport a masei lemnoase, acolo unde solul are compoziție de consistență "moale" în vederea scoaterii acesteia pe locurile de depozitare temporară;
- alegerea de căi provizorii de scoatere a masei lemnoase cu o declivitate sub 20 % (mai ales pe versanți);
- alegerea de căi provizorii de scoatere a masei lemnoase astfel în zone cu teren pietros sau stâncos;
- alegerea de căi provizorii de scoatere a masei lemnoase pe distanțe cât se poate de scurte;
- dotarea utilajelor care deservește activitatea de exploatare forestieră (TAF -uri) cu anvelope de latime mare care să aibă ca efect reducerea presiunii pe sol și implicit reducerea fenomenului de tasare;
- în cazul în care s-au format șanțuri sau șleauri se va reface portanța solului (prin nivelarea terenului) pe traseele căilor provizorii de scoatere a masei lemnoase;
- platformele pentru depozitarea provizorie a masei lemnoase vor fi alese în zone care să prevină posibilele poluări ale solului (drumuri forestiere, platforme asfaltate situate limitrof șoselelor existente în zonă, etc.);
- drumurile destinate circulației autovehiculelor, inclusiv locurile de parcare vor fi selectate să fie în sistem impermeabil;
- pierderile accidentale de carburanți și/sau lubrifianți de la utilajele și/sau mijloacele auto care deservește activitatea de exploatare forestieră vor fi îndepărtate imediat prin decopertare;
- spațiile pentru colectarea și stocarea temporară a deșeurilor vor fi realizate în sistem impermeabil.

**D. Zgomotul și vibrațiile**

Zgomotul și vibrațiile sunt generate de funcționarea motoarelor, sculelor (drujbelor), utilajelor și a mijloacelor auto. Datorită numărului redus al acestora, soluțiilor constructive și al nivelului tehnic superior de dotare cantitatea și nivelul zgomotului și al vibrațiilor se vor situa în limite acceptabile. Totodată mediul în care acestea se produc (pădure cu multă vegetație) va contribui direct la atenuarea lor și la reducerea distanței de propagare.



## E. Evaluarea efectelor potențiale asupra factorilor de mediu relevanți pentru plan

Tabel: Evaluarea efectelor potențiale a lucrărilor prevăzute în Amenajamentul Silvic U.P. I Agnita asupra factorilor de mediu relevanți pentru plan

| Factor de mediu | Lucrări propuse prin planurile analizate | Evaluarea impactului asupra factorului de mediu analizat | Efectul implementării Amenajamentului Silvic asupra factorului de mediu analizat  | Ponderea impactului cumulativ |
|-----------------|--|--|---|-------------------------------|
| Sănătatea umană | Împăduriri                               | ++   | Creșterea riscului de poluare pentru locuitorii din zonă ca urmare a creșterii intensității traficului în zonă poate determina un impact negativ ne semnificativ.   | Pozitiv ne semnificativ       |
|                 | Tăieri igienă                            | +  | Îmbunătățirea bugetelor autorităților locale prin creșterea veniturilor din taxe și impozite, determinând creșterea posibilităților de dezvoltare urbană a localității și astfel determina un impact pozitiv semnificativ.  |                               |
|                 | Rărituri                                 | ++   |   |                               |
|                 | T. progresive                            | ++   | Crește încrederea pentru alte investiții în zonă și astfel se va genera un impact pozitiv ne semnificativ.<br>Determina menținerea și îmbunătățirea capacității vegetației forestiere de a asimila dioxid de carbon și a elibera oxigen – purificare atmosferei având un impact pozitiv semnificativ. |                               |

| Factor de mediu | Lucrări propuse prin planurile analizate | Evaluarea impactului asupra factorului de mediu analizat | Efectul implementării Amenajamentului Silvic asupra factorului de mediu analizat   | Ponderea impactului cumulativ |
|-----------------|--|--|--|-------------------------------|
| Apa             | Împăduriri                               | ++   | Împiedicarea formării de viituri și / sau torenți care să antreneze materiale poluante în cursurile de apă de suprafață – impact pozitiv semnificativ.   | Pozitiv ne semnificativ       |
|                 | Tăieri igienă                            | +  | Creșterea probabilității aportului de apă rezultată din precipitații cu efect direct asupra debitelor de apă de suprafață și asupra pânzei freatice de suprafață – impact pozitiv ne semnificativ. |                               |
|                 | Rărituri                                 | +  |  |                               |
|                 | T. progresive                            | +  | Posibilitatea de poluare accidentală a apelor prin poluarea solului cu soluții sau lubrifianți,  |                               |

|  |  |  |   |  |
|--|--|--|---|--|
|  |  |  | manipulate necorespunzător , care pot să ajungă în apele subterane și de suprafață prin intermediul apelor pluviale sau de infiltrație determina un posibil impact negativ ne semnificativ. |  |
|--|--|--|---|--|

| Factor de mediu | Lucrări propuse prin planurile analizate | Evaluarea impactului asupra factorului de mediu analizat | Efectul implementării Amenajamentului Silvic asupra factorului de mediu analizat  | Ponderea impactului cumulativ |
|-----------------|--|--|---|-------------------------------|
| Aer             | Împaduriri                               | ++   | Intensificarea traficului rutier va genera o poluare a aerului cu praf și particule încărcate cu metale emise în gazele de eșapament ducând astfel la un impact negativ ne semnificativ.<br><br>Determina menținerea și îmbunătățirea capacității vegetației forestiere de a asimila dioxid de carbon și a elibera oxigen – purificare atmosferei având un impact pozitiv semnificativ. | Neutru                        |
|                 | Tăieri igienă                            | 0  |   |                               |
|                 | Rărituri                                 | 0  |   |                               |
|                 | T. progresive                            | 0  |   |                               |

| Factor de mediu | Lucrări propuse prin planurile analizate | Evaluarea impactului asupra factorului de mediu analizat | Efectul implementării Amenajamentului Silvic asupra factorului de mediu analizat  | Ponderea impactului cumulativ |
|-----------------|--|--|---|-------------------------------|
|                 | Impaduriri                               | ++   | Intensificarea traficului rutier va genera o poluare pe termen scurt și pe suprafețe mici a solului cu praf și particule încărcate cu metale emise în gazele de eșapament – impact negativ ne semnificativ.<br><br>Pe amplasamente se pot produce poluări accidentale ale solului datorită manipulărilor necorespunzătoare a soluțiilor tehnice și a lubrifianților – impact negativ ne semnificativ.<br><br>Pe amplasament mai poate exista o poluare potențială generată de o practică necorespunzătoare de colectare și eliminare a deșeurilor generate – impact negativ ne semnificativ..<br><br>Efectul de eroziune este atenuat sau chiar stopat de lucrările Amenajamentului Silvic ce determina | Neutru                        |
|                 | Tăieri igienă                            | +  |   |                               |
|                 | Rărituri                                 | +  |   |                               |
|                 | T. progresive                            | +  |   |                               |

|  |  |  |  |  |
|--|--|--|--|--|
|  |  |  | menținerea și îmbunătățirea capacității vegetației forestiere de a fixa substratul litologic – impact pozitiv semnificativ |  |
|--|--|--|--|--|

| Factor de mediu               | Lucrări propuse prin planurile analizate | Evaluarea impactului asupra factorului de mediu analizat | Efectul implementării Amenajamentului Silvic asupra factorului de mediu analizat   | Ponderea impactului cumulativ |
|-------------------------------|--|--|--|-------------------------------|
| <b>Zgomotul și vibrațiile</b> | Impaduriri                               | 0  | Impact pe termen scurt asupra receptorilor sensibili datorită intensificării traficului rutier și al utilajelor mecanice folosite în desfășurarea activităților specifice silviculturii – impact negativ nesemnificativ. | Negativ nesemnificativ        |
|                               | Taieri igienă                            | 0  |  |                               |
|                               | Rarități                                 | 0  |  |                               |
|                               | T. progresive                            | 0  |  |                               |

| Factor de mediu | Lucrări propuse prin planurile analizate | Evaluarea impactului asupra factorului de mediu analizat | Efectul implementării Amenajamentului Silvic asupra factorului de mediu analizat         | Ponderea impactului cumulativ |
|-----------------|--|--|--|-------------------------------|
| <b>Peisajul</b> | Impaduriri                               | ++   | Impact pe termen scurt asupra peisajului ca urmare a lucrărilor propuse – impact neutru. | Neutru                        |
|                 | Taieri igienă                            | +  |  |                               |
|                 | Rarități                                 | +  |  |                               |

|                 |   |   |  |  |
|-----------------|---|---|--|--|
|                 | T. progresive                                 | + |  |  |
| Biodiversitatea | Aspecte tratate separate si detaliat mai jos. |   |  |  |

- **O mențiune importantă care ajută la implementarea și respectarea măsurilor de reducere a impactului lucrărilor propuse de către Amenajamentul Silvic al U.P. I Agnita asupra obiectivelor de conservare și integrității sitului de importanță comunitară ROSAC0227 Sighișoara - Târnava Mare și a ariei de protecție specială avifaunistică ROSPA0099 Podișul Hârtibaciului, o reprezintă condițiile specifice pentru lucrările de punere în valoare și exploatare a arboretelor de pe suprafața ariilor naturale protejate, condiții pe care administratorul de fond forestier este obligat să le solicite și să le respecte conform O.M.M.A.P. nr. 1822/2020 pentru aprobarea Metodologiei de atribuire în administrare a ariilor naturale protejate, art. 22, condiții care în mare parte coincid și cu măsurile de reducere a impactului propuse de acest studiu.**

## 5.5. ANALIZA IMPACTULUI ASUPRA BIODIVERSITATI

Rețeaua Ecologică Natura 2000 urmărește menținerea, îmbunătățirea sau refacerea stării de conservare favorabilă a speciilor și habitatelor de importanță comunitară din siturile Natura 2000, luând în considerare **realitățile economice, sociale și culturale specifice la nivel regional și local** ale fiecărui stat membru al Uniunii Europene. Prin urmare această rețea ecologică nu are în vedere altceva decât **gospodăria durabilă a speciilor și habitatelor de importanță comunitară** din siturile Natura 2000. Însăși existența unor specii și habitate într-o stare bună de conservare, chiar în zone cu management activ așa cum sunt pădurile din siturile **ROSAC0227 Sighișoara - Târnava Mare și ROSPA0099 Podișul Hârtibaciului**, atestă faptul că gestionarea durabilă a resurselor naturale nu este incompatibilă cu obiectivele Natura 2000.

În cazul unui habitat forestier, starea de conservare este dată de totalitatea factorilor ce acționează asupra sa și asupra speciilor tipice și care îi poate afecta pe termen lung răspândirea, structura și funcțiile, precum și supraviețuirea speciilor tipice. Această stare se consideră "favorabilă" atunci când sunt îndeplinite condițiile (Directiva 92/43/CEE, Comisia Europeană 1992):

4. arealul natural al habitatului și suprafețele pe care le acoperă în cadrul acestui areal sunt stabile sau în creștere;
5. habitatul are structura și funcțiile specifice necesare pentru conservarea sa pe termen lung, iar probabilitatea menținerii acestora în viitorul previzibil este mare;
6. speciile care îi sunt caracteristice se află într-o stare de conservare favorabilă.

Așadar, la nivelul fiecărei regiuni biogeografice (în situl de importanță comunitară propus și chiar în afara acestuia), pentru ca un anumit habitat considerat de importanță comunitară să aibe o stare de conservare favorabilă, trebuie să fie gospodărit astfel încât să fie îndeplinite concomitent aceste trei condiții.

Abordarea corectă și completă a problemei gospodăririi durabile a habitate forestiere de importanță comunitară trebuie să cuprindă în mod obligatoriu următoarele patru etape (Stăncioiu et al. 2009):

- ✓ descrierea tipurilor de habitate
- ✓ evaluarea stării lor de conservare (pentru a cunoaște pașii necesari de implementat în continuare)
- ✓ propunerea de măsuri de gospodărire adecvate
- ✓ monitorizarea dinamicii stării de conservare (pentru îmbunătățirea continuă a modului de management).

### 5.5.1. Impactul direct si indirect

| Intervenție                              | Efecte   | Impacturi directe                            | Impacturi indirecte | Impacturi secundare | Impacturi cumulative | Impacturi pe termen scurt și lung | Habitatul / specia   | Parametru / țintă afectată   | Cuantificare impact | Mod de cuantificare |
|--|--|--|---------------------|---------------------|----------------------|-----------------------------------|--|--|---------------------|---------------------|
| <b>Împăduriri / completări</b>           | Sunt lucrări care se fac pentru reinstalarea vegetației forestiere pe terenuri de curând despădurite, după tăieri rase, pe cele dezgolite în urma calamităților și pe cele care au fost ocupate temporar din fondul forestier național, precum și care se execută în scopul substituirii, refacerii sau ameliorării arboretelor necorespunzătoare stațional și constau în plantarea propriu zisă de puieți.  | mențin sau îmbunătățesc starea de conservare | -                   | -                   | -                    | -                                 | 9130, 91Y0, <i>Ursus arctos</i> , <i>Canis lupus</i> , <i>Aquila pomarina</i> , <i>Dendrocopos leucotos</i> , <i>Dendrocopos medius</i> , <i>Ficedula albicollis</i> , <i>Pernis apivorus</i> , <i>Strix uralensis</i>                             | Abundența speciilor de arbori edificatoare din abundența totală  | ha                  | 13,68               |
| <b>Îngrijirea culturilor semințșului</b> | Au caracter de selecție în masă, având ca scop salvarea de la copleşire și promovarea speciilor și exemplarelor valoroase, prin eliminarea parțială sau ținerea în frâu a speciilor sau exemplarelor copleşitoare  | mențin sau îmbunătățesc starea de conservare | -                   | -                   | -                    | -                                 | 9130, 9110*, <i>Ursus arctos</i> , <i>Canis lupus</i> , <i>Bombina variegata</i> , <i>Aquila pomarina</i> , <i>Dendrocopos leucotos</i> , <i>Dendrocopos medius</i> , <i>Ficedula albicollis</i> , <i>Pernis apivorus</i> , <i>Strix uralensis</i> | Specii invazive non-native - alogene; Abundența speciilor invazive și potențial invazive; Abundența ecotipurile necorespunzătoare, specii din afara arealului sau specii indicatoare de perturbare | ha                  | 75,65               |
| <b>Degajări</b>                          | Aceste lucrări încep de timpuriu, din stadiul de desiş sau chiar de semințș. Au caracter de selecție în masă, având ca scop salvarea de la copleşire și promovarea speciilor și exemplarelor valoroase, prin eliminarea parțială sau ținerea în frâu a speciilor sau exemplarelor copleşitoare. În cazul nostru se va proteja gorunul și stejarul (mai ales în concurență cu CA). Prin degajări, pe lângă speciile copleşitoare se vor extrage și exemplare din speciile de bază cu defecte, înfurcări, preexistenți rău conformați. | mențin sau îmbunătățesc starea de conservare | -                   | -                   | -                    | -                                 | <i>Aquila pomarina</i> , <i>Dendrocopos leucotos</i> , <i>Dendrocopos medius</i> , <i>Ficedula albicollis</i> , <i>Pernis apivorus</i> , <i>Strix uralensis</i>  | -  | ha                  | 18,32               |

|                        |   |  |   |          |          |          |   |   |           |               |
|------------------------|---|--|---|----------|----------|----------|---|---|-----------|---------------|
| <p><b>Curățiri</b></p> | <p>Curățirile sunt lucrări foarte importante pentru startul unui nou arboret deoarece neexecutarea lor poate avea urmări nefavorabile în ceea ce privește structura, compoziția și calitatea noului arboret. Astfel, datorită unei desimi prea mari a arboretului indicele de zveltețe este unul mare, existând riscul aplecării și ruperii arborilor, desimea arboretelor poate afecta arborii din punct de vedere fitosanitar favorizând răspândirea bolilor sau dăunătorilor (ex: cancere la fagete, insecta <i>Corythucha arcuata</i>, <i>Lymatria dyspar</i> etc la cvercinee). De asemenea curățirile sunt ultima fază în care se poate modifica vizibil compoziția unui arboret, răriturile având apoi o intensitate mult mai mică de extragere a arborilor.</p> <p>Prin aplicarea curățirilor se va urmări realizarea unei proporții între specii cât mai apropiată de compoziția țel, ținând cont că prin lucrările viitoare (rărituri) proporția amestecului nu mai poate suferi modificări semnificative. Se va merge pe linia unei selecții negative - vor fi extrase exemplarele fără viitor sau rău conformate, exemplarele din speciile nedorite, se continuă extragerea preexistenților și a exemplarelor din lăstari. Se vor promova formele superioare de GO, ST și foioase prețioase, promovându-se exemplarele care vor putea produce lemn pentru furnire sau cherestea. În același timp se va urmări favorizarea instalării subarboretului și formarea celui de al II-lea etaj. Anterior ultimei curățiri se recomandă deschiderea de căi de acces în interiorul arboretului. Periodicitatea curățirilor este 4-5 ani.</p> | <p>menține sau îmbunătățesc starea de conservare</p> | <p>Poluare fonică și cu emisii ale utilajelor, uneltelor<br/>Potențial de poluare accidentală prin deversări, deșeuri</p> | <p>-</p> | <p>-</p> | <p>-</p> | <p><b>9110*</b>, <b>91Y0</b>, <i>Ursus arctos</i>, <i>Canis lupus</i>, <i>Bombina variegata</i>, <i>Aquila pomarina</i>, <i>Dendrocopos leucotos</i>, <i>Dendrocopos medius</i>, <i>Ficedula albicollis</i>, <i>Pernis apivorus</i>, <i>Strix uralensis</i></p> | <p>Densitatea habitatului de reproducere, Mărimea populației, Arbori de biodiversitate, volumul de lemn mort / ha</p> | <p>ha</p> | <p>103,63</p> |
|------------------------|---|--|---|----------|----------|----------|---|---|-----------|---------------|

| Intervenție     | Efecte  | Impacturi directe   | Impacturi indirecte   | Impacturi secundare                  | Impacturi cumulative | Impacturi pe termen scurt și lung   | Habitatul / specia  | Parametru / țintă afectată   | Cuantificare impact | Mod de cuantificare |
|-----------------|---|---|---|--------------------------------------|----------------------|---|---|--|---------------------|---------------------|
| <b>Rărături</b> | Răriturile vizează crearea unor condiții optime de dezvoltare pentru exemplarele de viitor, prin rărirea arboretului în porțiunile unde este prea des, prin extragerea exemplarelor rău conformate, cu defecte, dominate sau bolnave, dar și eliminarea din compoziția arboretelor a unor specii pioniere precum plopul tremurător. De asemenea, lucrarea are un pronunțat caracter de îngrijire individuală a arborilor, de dirijare a proporției actuale spre compoziția țel, de realizare a unei structuri optime în raport cu țelul de gospodărire a pădurii. | mențin, îmbunătățesc sau degradează starea de conservare în funcție de parametrii impactați | Poluare fonică și cu emisii ale utilajelor, uneltelor<br>Potențial de poluare accidentală prin deversări, deșeuri | zdrețirea arborilor rămași pe picior |                      | Pe termen scurt: afectează stratul ierbos și prejudicii inevitabile<br>Pe termen lung: nu afectează | <b>9130, 9110*, 91Y0, <i>Ursus arctos, Canis lupus, Bombina variegata, Aquila pomarina, Dendrocopos leucotos, Dendrocopos medius, Ficedula albicollis, Pernis apivorus, Strix uralensis</i></b> | Densitatea habitatului de reproducere, Mărimea populației, Arbori de biodiversitate, volumul de lemn mort / ha, Abundența speciilor de arbori edificatoare din abundența totală; | ha                  | 799,21              |



| Intervenție      | Efecte  | Impacturi directe   | Impacturi indirecte   | Impacturi secundare                   | Impacturi cumulative | Impacturi pe termen scurt și lung   | Habitatul / specia  | Parametru / țintă afectată  | Cuantificare impact | Mod de cuantificare |
|------------------|---|---|---|---------------------------------------|----------------------|---|---|---|---------------------|---------------------|
| Tăieri de igienă | <p>această lucrare urmărește asigurarea unei stări sanitare corespunzătoare a arboretelor prin extragerea arborilor uscați sau în curs de uscare, căzuți, ruți și doborâți de vânt și zăpadă, bolnavi sau atacați de insecte.</p> <p>Identificarea, inventarierea, colectarea și valorificarea lemnului rezultat din tăieri de igienă se execută potrivit instrucțiunilor în vigoare privind termenele, modalitățile și epocile de recoltare, colectare și transportare materialului lemnos din păduri.</p> <p>Prin executarea tăierilor de îngrijire se va acorda prioritate speciilor principale autohtone (gorun și stejar) realizându-se o proporție convenabilă între aceasta și celelalte specii principale și secundare de amestec, atât pentru ameliorarea arboretelor, cât și a solului. În plantațiile tinere de quercinee se vor promova în cea mai mare măsură foioasele valoroase pentru îmbunătățirea compoziției și creșterea stabilității arboretelor. Ținând seama de faptul că există multe arborete neparcuse la timp cu lucrări de îngrijire, primele intervenții vor avea caracter de selecție negativă, extrăgându-se cu precădere exemplarele rău conformat, bolnave, rupte, rănite, uscate, dar și preexistenții care dăunează dezvoltarea exemplarelor din noua generație. La următoarele intervenții aspectul selecției pozitive va trece treptat pe primul plan.</p> | mențin, îmbunătățesc sau degradează starea de conservare în funcție de parametrii impactați | Poluare fonică și cu emisii ale utilajelor, uneltelor<br>Potențial de poluare accidentală prin deversări, deșeuri | zdrăreirea arborilor rămași pe picior |                      | Pe termen scurt: afectează stratul ierbos și prejudicii inevitabile<br>Pe termen lung: nu afectează | 9130, 91Y0, <i>Ursus arctos</i> , <i>Canis lupus</i> , <i>Bombina variegata</i> , <i>Lucanus cervus</i> , <i>Aquila pomarina</i> , <i>Dendrocopos leucotos</i> , <i>Dendrocopos medius</i> , <i>Ficedula albicollis</i> , <i>Pernis apivorus</i> , <i>Strix uralensis</i> | Suprafață habitat; Abundența speciilor de arbori edificatoare din abundența totală; Abundența specii invazive, ruderales, nitrofile și alohtone, inclusiv ecotipurile necorespunzătoare, Volumul de lemn, Prezența arborilor bătrâni cu scorburi în fondul forestier (arbori de biodiversitate), mărimea populației | ha                  | 1082,28             |

|                                 |   |  |   |   |  |   |  |  |           |               |
|---------------------------------|---|--|---|---|--|---|--|--|-----------|---------------|
| <p><b>Tăieri progresive</b></p> | <p>Caracteristica principală a tratamentului tăierilor progresive o constituie declanșarea procesului de regenerare, cu ocazia primelor tăieri, într-un număr variabil de puncte de pe suprafața arboretului, care constituie așa numitele „ochiuri de regenerare”. La aplicarea acestui tratament numărul ochiurilor, mărimea, forma și repartizarea acestora se stabilesc în raport cu ritmul tăierilor și cu evoluția procesului de regenerare. Tăierile progresive se execută în strânsă legătură cu fructificația. Ochiurile se distribuie neuniform pe suprafață, dar, pentru a evita vătămarea semințișului, primele ochiuri se deschid în partea superioară a versanților. Astfel arborii doborâți se scot prin arboretul sub care nu există încă semințiș. La primele tăieri se vor extrage arborii uscați, rău conformați. Tăierile de lărgire a ochiurilor (punere în lumină) urmăresc luminarea semințișurilor din ochiurile existente și lărgirea lor progresivă. Lărgirea ochiurilor în porțiunile regenerare este necesar să se execute tot într-un an de fructificație în paralel cu deschiderea de noi ochiuri. Lărgirea ochiului s-ar putea realiza prin benzi concentrice dar, în raport cu mersul regenerării benzile se deschid în porțiunea fertilă a ochiurilor. Lățimea benzilor poate varia între 1-2 înălțimi medii ale arboretului. Revenirea cu o nouă tăiere de lărgire depinde de dinamica semințișului. Dacă regenerarea se desfășoară greu sau a fost vătămată se efectuează lucrări de ajutorare a regenerării naturale, recepări la foioase sau completări. Dacă ocolul consideră că este necesar poate efectua semănături în ochiuri. Tăierea de racordare se execută când ochiurile sunt destul de bine regenerare și apropiate între ele, constând în extragerea arborilor rămași între ochiuri. Racordarea arboretului se poate face pe întreaga suprafață a arboretului sau pe anumite porțiuni, pe măsura regenerării și dezvoltării semințișurilor respective.</p> | <p>mențin, îmbunătățesc sau degradează starea de conservare în funcție de parametrii impactați</p> | <p>Poluare fonică și cu emisii ale utilajelor, uneltelor<br/>Potențial de poluare accidentală prin deversări, deșeuri, prejudicii inevitabile</p> | <p>zdrăvirea arborilor rămași pe picior</p> |  | <p>Pe termen scurt: afectează stratul ierbos și prejudicii inevitabile<br/>Pe termen lung: nu afectează</p> | <p><b>9130, 91Y0, <i>Ursus arctos</i>, <i>Canis lupus</i>, <i>Bombina variegata</i>, <i>Lucanus cervus</i>, <i>Aquila pomarina</i>, <i>Dendrocopos leucotos</i>, <i>Dendrocopos medius</i>, <i>Ficedula albicollis</i>, <i>Pernis apivorus</i>, <i>Strix uralensis</i></b></p> | <p>Suprafață habitat;<br/>Abundența speciilor de arbori edificatoare din abundența totală;<br/>Abundența specii invazive, ruderales, nitrofile și alohtone, inclusiv ecotipurile necorespunzătoare, Volumul de lemn,<br/>Prezența arborilor bătrâni cu scorburi în fondul forestier (arbori de biodiversitate), mărimea populației, Insule de îmbătrânire /arbori de biodiversitate, în stațiuni cu vârstă peste 80 ani cu diametru mai mare de 45 cm, Densitatea habitatului de reproducere</p> | <p>ha</p> | <p>332,67</p> |
|---------------------------------|---|--|---|---|--|---|--|--|-----------|---------------|

| Intervenție                         | Efecte   | Impacturi directe   | Impacturi indirecte   | Impacturi secundare                   | Impacturi cumulative | Impacturi pe termen scurt și lung   | Habitatul / specia  | Parametru / țintă afectată  | Cuantificare impact | Mod de cuantificare |
|-------------------------------------|--|---|---|---------------------------------------|----------------------|---|---|---|---------------------|---------------------|
| <b>Tăieri rase – de substituire</b> | Se urmărește refacerea arboretelor subproductive sau funcțional necorespunzătoare și substituirea acestora, necorespunzătoare stațional, prin aducerea acestor suprafețe de fond forestier la tipul natural fundamental de pădure, cu lucrări ulterioare de împăduriri conform grupelor ecologice corespunzătoare, prin extragerea întregului volum de masă lemnoasă aflat pe picior   | Potențial de pierdere temporară de habitat doar că în cazul de față se elimină speciile necaracteristice tipului de pădure./ habitat forestier de interes comunitar corespinzător | Poluare fonică și cu emisii ale utilajelor, uneltelor<br>Potențial de poluare accidentală prin deversări, deșeuri, prejudicii inevitabile | zdrelierea arborilor rămași pe picior |                      | Pe termen scurt: afectează stratul ierbos și prejudicii inevitabile<br>Pe termen lung: nu afectează | 9110*, <i>Ursus arctos</i> , <i>Canis lupus</i> , <i>Lucanus cervus</i> , <i>Aquila pomarina</i> , <i>Dendrocopos leucotos</i> , <i>Dendrocopos medius</i> , <i>Ficedula albicollis</i> , <i>Pernis apivorus</i> , <i>Strix uralensis</i> | Suprafață habitat;<br>Abundența speciilor de arbori edificatoare din abundența totală;<br>Abundența specii invazive, ruderales, nitrofile și alohtone, inclusiv ecotipurile necorespunzătoare, Volumul de lemn,<br>Prezența arborilor bătrâni cu scorburi în fondul forestier (arbori de biodiversitate), mărimea populației  | ha                  | 23,82               |
| <b>Tăieri de conservare</b>         | Scopul principal al acestor lucrări este cel al menținerii capacității funcționale a arboretelor respective.<br>Lucrările de conservare cuprind o gamă largă de lucrări, de la extragerea arborilor uscați sau ruși de vânt și de zăpadă, și a celor ajunși la limita longevității biologice, la crearea unor nuclee valoroase de regenerare cu specii de valoare, până la lucrări de ajutorare a regenerării dar și de îngrijire a semințșurilor și a tineretului existente, iar acolo unde este cazul, împădurirea golurilor existente. Prin executarea acestora se va urmări păstrarea și ameliorarea stării de stabilitate și de igienă a arboretelor, în scopul asigurării permanenței pădurii. | mențin, îmbunătățesc sau degradează starea de conservare în funcție de parametrii impactați   | Poluare fonică și cu emisii ale utilajelor, uneltelor<br>Potențial de poluare accidentală prin deversări, deșeuri, prejudicii inevitabile | zdrelierea arborilor rămași pe picior |                      | Pe termen scurt: afectează stratul ierbos și prejudicii inevitabile<br>Pe termen lung: nu afectează | <i>Aquila pomarina</i> , <i>Dendrocopos leucotos</i> , <i>Dendrocopos medius</i> , <i>Ficedula albicollis</i> , <i>Pernis apivorus</i> , <i>Strix uralensis</i>   | Suprafață habitat;<br>Abundența speciilor de arbori edificatoare din abundența totală;<br>Abundența specii invazive, ruderales, nitrofile și alohtone, inclusiv ecotipurile necorespunzătoare, Volumul de lemn,<br>Prezența arborilor bătrâni cu scorburi în fondul forestier (arbori de biodiversitate), mărimea populației, Insule de îmbătrânire /arbori de biodiversitate, în stațiuni cu vârstă peste 80 ani cu diametru mai mare de 45 cm | ha                  | 46,55               |

O atenție deosebită trebuie acordată acelor arborete în care “lucrarea propusă” este “**Tratamentul tăierilor progresive**”, respectiv ultima tăiere – **racordare**, și **tăierilor rase**.

În cazul tăierilor progresive de racordare, vârsta arboretului matur a atins maturitatea fiziologică și este necesară înlocuirea acestuia cu arboretul tânăr pentru a respecta principiul continuității. Așadar, conform normelor tehnice în vigoare, se îndeplinesc condițiile ce se impun pentru aplicarea ultimei tăieri – de racordare. Totuși, se va acorda o atenție deosebită semințșului utilizabil: “Perioada generală de regenerare la tratamentul tăierilor progresive este lungă și variază între 15 și 30 de ani. În condițiile în care grupele de semințșuri și tinereturi instalate pot atinge până la tăierile de racordare vârste de 20 - 30 ani, este necesar, ca în porțiunile regenerate să se execute și lucrări de îngrijire a tinereturilor instalate, potrivit stadiului lor de dezvoltare”.

În cazul arboretelor din cadrul U.P. I Agnita, unde au fost propuse lucrări ce prevăd aplicarea tratamentelor tăierilor rase, este vorba de acele arborete derivate, total derivate sau artificiale (cărpinete, pinete), fiind vorba de refacerea acestor arborete subproductive sau funcțional necorespunzătoare și **substituirea** acestora, necorespunzătoare stațional, prin aducerea acestor suprafețe de fond forestier la **tipul natural fundamental de pădure**, cu lucrări ulterioare de împăduriri conform grupelor ecologice corespunzătoare.

Pentru a nu altera starea de conservare a habitatelor Natura 2000 menționate mai sus, și a speciilor dependente de acestea, se impune o condiție “*sine-qua-non*” ce trebuie respectată de către personalul silvic ce va pune în aplicare prevederile Amenajamentului Silvic, respectiv punerea în valoare în aceste arborete: păstrarea a cel puțin 5 arbori maturi / de biodiversitate la ha (insule de îmbătrânire /arbori de biodiversitate, cu diametru mai mare de 45 cm), fapt ce va conduce și la reducerea amenințării majore cu impact major asupra habitatelor forestiere de interes comunitar și a speciilor de interes comunitar dependente de acestea, conform Planului de management. Totodată, astfel nu va fi impactat nici parametrul din **Obiectivele Specifice de Conservare** referitor la prezența arborilor de biodiversitate / insulelor de îmbătrânire.

Prin lucrările propuse prin prezentul amenajament silvic, se dorește atât menținerea stării de conservare actuale cât și îmbunătățirea acesteia. Concluzionăm că lucrările propuse nu afectează negativ semnificativ starea de conservare a habitatelor forestiere de interes comunitar pe termene mediu și lung.

Anumite lucrări precum răriturile au un caracter ajutător în menținerea sau îmbunătățirea după caz a stării de conservare.

Pe termen scurt soluțiile tehnice alese contribuie la modificarea microclimatului local, respectiv al condițiilor de biotop, datorită, modificărilor structurilor orizontale și verticale (retenție diferită a apei pluviale, regim de lumină diferențiat, circulația diferită a aerului).

Aceste modificări au loc deobicei și în natură, prin prăbușirea arborilor foarte bătrani, apariția iescarilor, atac al dăunătorilor fitofagi, doborâturi de vant, etc.

Chiar dacă prevederile Amenajamentului Silvic analizat implică doar habitatele forestiere, trebuie luate în considerare și speciile de interes comunitar care sunt prezente în sit și care utilizează pădurile ca habitat. Pentru asigurarea unei stări de conservare favorabilă a acestor specii, gospodărirea pădurilor trebuie:

- să asigure existența unor populații viabile;
- să protejeze adăposturile acestora, locurile de concentrare temporară;
- să asigure, acolo unde este nevoie, coridoare necesare pentru conectivitatea habitatelor fragmentate.

Pentru realizarea condițiilor necesare asigurării stării de conservare favorabilă a speciilor (toate condițiile necesare acestora atât pentru reproducere dar și pentru hrănire, camunflare,

protecție termică, etc.) este necesar un ansamblu de structuri (adică nu doar pădure bătrână, arbori de dimensiuni mari, scorburoși, etc.), ca urmare, mozaicul structural al arboretelor creat prin aplicarea prevederilor amenajamentului este benefic. Astfel, existența populațiilor viguroase ale unor specii de interes comunitar în pădurile cu rol de producție (supuse managementului forestier activ), subliniază posibilitatea menținerii stării de conservare favorabilă a speciilor respective cu aplicarea regimului silvic (ansamblul de norme tehnice, economice și juridice) transpus în amenajamentul silvic.

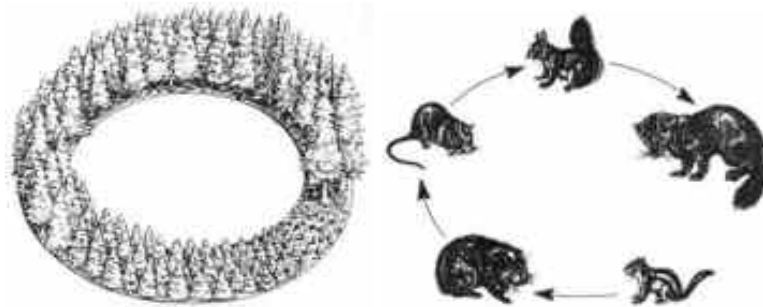
Pentru a menține funcțiile diverse ale pădurii, este necesară o diversitate de forme (structuri și compoziții) ce pot fi obținute numai printr-o gamă largă de intervenții silviculturale.

În **Figura - Imaginea simplificată asupra structurilor ce pot fi create prin diverse tratamente silvice** se prezintă imaginea simplificată asupra structurilor ce pot fi create prin diverse tratamente silvice. Intensitatea intervențiilor crește de la stânga la dreapta (de la tăieri rase la lucrări de conservare). Tăierile rase (a) produc arborete cu structuri uniforme (cu o singură clasă de vârstă – arborete echiene; cele succesive (b) și progresive (c), în funcție de perioada de regenerare, pot produce atât structuri uniforme dar și diversificate (arborete cu 2 clase de vârstă sau cu variația vârstelor arborilor mai mare de 20 ani – arboretete relativ echiene sau relativ pluriene); lucrările de conservare (d) produc arborete cu structuri puternic diversificate (arbori de diverse dimensiuni aparținând mai multor generații – este acoperită întreaga gamă de vârste – arborete pluriene). Limitele trasate pe figură sunt cu caracter orientativ (linie punctată roșie – limita între tratamente; linie punctată verde – ochi deschis prin tăiere progresivă). Combinarea acestora, în funcție de realitățile din teren, produc structuri din cele mai variate. (imaginea este preluată din O'Hara et al. 1994 și prelucrată)



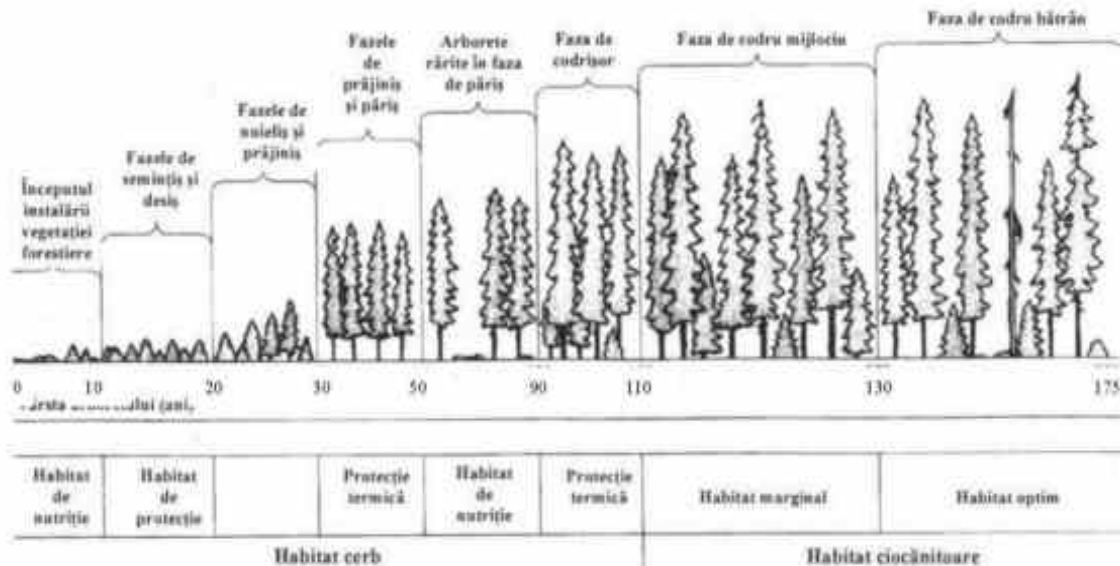
Pădurile fiind sisteme dinamice, se află într-o continuă schimbare. Ca urmare, fiecare stadiu de dezvoltare al arboretului, de la întemeierea lui până la regenerare, are în mod natural propria constelație de specii.

Sucesiunea stadiilor de dezvoltare a arboretelor (de la instalare până la maturitate-regenerare) și succesiunea speciilor adaptate diferitelor structuri (preluată din Hunter 1999 și prelucrată



Un exemplu simplu poate fi cerbul care folosește poienile și pădurile nou întemeiate (regenerări, plantații – înainte de a închide starea de masiv) pentru hrană, pădurile tinere

încheiate (desișurile) pentru a se feri de răpitori și pădurile mature pentru adăpost termic (Hunter, 1990). În același timp există și specii adaptate numai unei anumite structuri (anumit stadiu de dezvoltare al pădurii), așa-numitele specii specializate („specialist species” - Peterken 1996).



Așadar, ideea de diversitate biologică nu trebuie abordată la nivel de arboret (subparcelă silvică sau unitate amenajistică) ci la nivel de pădure (ansamblu de arborete) și chiar de peisaj forestier (landscape – Forman 1995). Realizarea unui amestec de arborete în diverse stadii de dezvoltare va asigura o diversitate de structuri și compoziții (de la simple la complexe) care va menține astfel întreaga paletă de specii caracteristice tuturor stadiilor succesionale. Un astfel de mozaic este deci de preferat promovării aceluiași tip de structură (aceluiași tip de tratament silvic) pe suprafețe extinse, indiferent dacă la nivel de arboret această structură este una diversificată. O structură diversificată la nivel de peisaj forestier (și chiar pe suprafețe mai mari) este benefică nu numai din punct de vedere biologic (al conservării biodiversității) ci și economic, permițând practicarea unei game largi de lucrări agricole și silvice și deci conviețuirea armonioasă dintre societatea umană și natură.

## Evaluarea impactului

| Cod și nume ANP                           | Componentă Natura 2000 | Cod Natura 2000 | Denumire științifică specie                      | Tip prezență | Localizare față de plan (în metri)  | Anexa I | Sursa datelor spațiale   | Sursa informațiilor  | Starea de conservare | Obiective de conservare               | Parametru   | Unitatea de măsură parametru | Actual (Minim) | Actual (Maxim) | Valoare țintă | Posibil să fie afectat de plan | Explicație cu privire la posibilitatea de afectare   | Cuantificarea impacturilor (u.m.) | Impactul potențial (fără măsuri) | Motivarea impactului estimat   | Măsuri adoptate pentru a asigura impacturi reziduale nesemnificative  | Impact rezidual |
|---|------------------------|-----------------|--|--------------|---|---------|--|--|----------------------|---------------------------------------|---|------------------------------|----------------|----------------|---------------|--------------------------------|--|-----------------------------------|----------------------------------|--|---|-----------------|
| 1   | 2                      | 3               | 4  | 5            | 6   | 7       | 8  | 9  | 10                   | 11                                    | 12  | 13                           | 14             | 15             | 16            | 17                             | 18   | 19                                | 20                               | 21   | 22  | 23              |
| ROSAC0227<br>Sighișoara -<br>Târnava Mare | habitate               | 9130            | Păduri de<br>faș de tip<br>Asperulo -<br>Fagetum | -            | u.a.: 24 E, 24 F,<br>35 C, 27 C, 27<br>F, 28 C, 29 F, 31<br>A, 31 B, 32 A,<br>24 D, 27 H, 24<br>B, 25 A, 27 D,<br>29 C, 29 D, 29<br>E, 29 J, 35 A, 27<br>I, 24 G, 25 B,<br>27 P, 29 H, 34,<br>36, 32 B, 32 C,<br>33 | -       | hărți PM,<br>distribuția<br>habitatelor<br>conform<br>siteului<br>MMAP,<br>Amenajament<br>Silvic | PM, activități<br>de teren<br>realizate pentru<br>elaborarea<br>Studiului de<br>evaluare<br>adecvată | bună -<br>favorabilă | menținerea<br>stării de<br>conservare | Suprafață habitat   | Ha                           | -              | -              | 12709         | nu                             | Soluțiile tehnice propuse nu aduc modificări asupra suprafeței habitatului   | ha                                | nesemnificativ                   | -  | -   | nesemnificativ  |
|   |                        |                 |  |              |   |         |  |  |                      |                                       | Specii de arbori caracteristice   | %/Ha                         | 70             | 70             | 70            | da                             | Prin soluțiile tehnice propuse pot fi eliminate speciile de arbori edificațoare pentru acest tip de habitat  | %/ha                              | semnificativ                     | pot fi eliminate speciile caracteristice habitatului                                   | la lucrările de punere în valoare se va urmări intervenția, în primul rând, asupra speciilor necorespunzătoare tipului de habitat   | nesemnificativ  |
|   |                        |                 |  |              |   |         |  |  |                      |                                       | Compoziția stratului ierbos (specii caracteristice)   | număr specii/Ha              | 3              | 3              | 3             | nu                             | Soluțiile tehnice propuse nu aduc modificări asupra acestui parametru  | număr specii/Ha                   | nesemnificativ                   | -  | -   | nesemnificativ  |
|   |                        |                 |  |              |   |         |  |  |                      |                                       | Abundența speciilor alohtone (invasive și potențial invasive)   | %/Ha                         | 1              | 1              | 1             | da                             | Prin soluțiile tehnice propuse pot fi eliminate speciile de invazive, alohtone - impact pozitiv semnificativ   | %/Ha                              | nesemnificativ                   | se elimină speciile necorespunzătoare habitatului - îmbunătățirea stării de conservare | -   | nesemnificativ  |
|   |                        |                 |  |              |   |         |  |  |                      |                                       | Abundența speciilor ruderales, nitrofile, ecotipuri necorespunzătoare   | % la hectar                  | 5              | 5              | 5             | da                             | Soluțiile tehnice propuse nu aduc modificări asupra acestui parametru  | % la hectar                       | nesemnificativ                   | -  | -   | nesemnificativ  |
|   |                        |                 |  |              |   |         |  |  |                      |                                       | Volum lemn mort   | m <sup>3</sup> /Ha           | 15             | 20             | 20            | da                             | prin aplicarea soluțiilor tehnice propuse se poate reduce volumul de lemn mort / ha  | m <sup>3</sup> /Ha                | semnificativ                     | volumul de lemn mort/ha scade sub valoarea țintă                                       | la lucrările de punere în valoare nu se vor marca toți arborii morți, debilitați sau în curs de uscare, pe sol sau pe picior (păstrarea a 4-5 fire la ha)   | nesemnificativ  |
|   |                        |                 |  |              |   |         |  |  |                      |                                       | Insule de îmbătrânire /arbori de biodiversitate, în stațiuni cu vârstă peste 80 ani cu diametri mai mare de 45 cm | număr arbori/ha              | 3              | 6              | 5             | da                             | la tăierile progresive, în mod special la cele de racordare, tăierile de conservare, de igienă sau rărituri pot fi extrași arborii de biodiversitate | număr arbori/ha                   | semnificativ                     | numărul de arbori de biodiversitate/ha scade sub valoarea țintă                        | la lucrările de punere în valoare, în mod special la marcarea tăierilor progresive de racordare se vor menține pe picior 5 arbori maturi, cu o vârstă de minim 80 ani și parțial debilitați/ha - arbori de biodiversitate | nesemnificativ  |
| ROSAC0227<br>Sighișoara -<br>Târnava Mare | habitate               | 9110*           | Păduri<br>stepice<br>euro-                       | -            | u.a.: 26 B, 27 O,<br>27 R, 28 B, 28<br>F, 29 B  | -       | hărți PM,<br>distribuția<br>habitatelor  | PM, activități<br>de teren<br>realizate pentru   | bună -<br>favorabilă | menținerea<br>stării de<br>conservare | Suprafață habitat   | Ha                           | -              | -              | 1203          | nu                             | Soluțiile tehnice propuse nu aduc modificări asupra  | ha                                | nesemnificativ                   | -  | -   | nesemnificativ  |

| Cod și nume ANP                     | Componentă Natura 2000 | Cod Natura 2000 | Denumire științifică specie              | Tip prezență | Localizare față de plan (în metri)   | Anexa I | Sursa datelor spațiale   | Sursa informațiilor  | Starea de conservare | Obiective de conservare         | Parametru   | Unitatea de măsură parametru | Actual (Minim) | Actual (Maxim) | Valoare țintă | Posibil să fie afectat de plan | Explicație cu privire la posibilitatea de afectare  | Cuantificarea impacturilor (u.m.) | Impactul potențial (fără măsuri) | Motivarea impactului estimat   | Măsuri adoptate pentru a asigura impacturi reziduale nesemnificative  | Impact rezidual |
|-------------------------------------|------------------------|-----------------|--|--------------|--|---------|--|--|----------------------|---------------------------------|---|------------------------------|----------------|----------------|---------------|--------------------------------|---|-----------------------------------|----------------------------------|--|---|-----------------|
| 1                                   | 2                      | 3               | 4  | 5            | 6  | 7       | 8  | 9  | 10                   | 11                              | 12  | 13                           | 14             | 15             | 16            | 17                             | 18  | 19                                | 20                               | 21   | 22  | 23              |
|                                     |                        |                 | <i>siberiene de Quercus spp.</i>         |              |  |         | conform siteului MMAP , Amenajament Silvic                                   | elaborarea Studiului de evaluare adecvată  |                      |                                 |   |                              |                |                |               |                                | suprafeței habitatului  |                                   |                                  |  |   |                 |
|                                     |                        |                 |  |              |  |         |  |  |                      |                                 | Specii de arbori caracteristice   | % /Ha                        | 70             | 70             | 70            | da                             | Prin soluțiile tehnice propuse pot fi eliminate speciile de arbori edificatoare pentru acest tip de habitat   | %/ha                              | semnificativ                     | pot fi eliminate speciile caracteristice habitatului                                   | la lucrările de punere în valoare se va urmări intervenția, în primul rând, asupra speciilor necorespunzătoare tipului de habitat   | nesemnificativ  |
|                                     |                        |                 |  |              |  |         |  |  |                      |                                 | Compoziția stratului ierbos (specii caracteristice)   | număr specii/Ha              | 3              | 3              | 3             | nu                             | Soluțiile tehnice propuse nu aduc modificări asupra acestui parametru   | număr specii/Ha                   | nesemnificativ                   | -  | -   | nesemnificativ  |
|                                     |                        |                 |  |              |  |         |  |  |                      |                                 | Abundența speciilor alohtone (invazive și potențial invazive)   | %/Ha                         | 1              | 1              | 1             | da                             | Prin soluțiile tehnice propuse pot fi eliminate speciile de invazive, alohtone - impact pozitiv semnificativ  | %/Ha                              | nesemnificativ                   | se elimină speciile necorespunzătoare habitatului - îmbunătățirea stării de conservare | -   | nesemnificativ  |
|                                     |                        |                 |  |              |  |         |  |  |                      |                                 | Abundență speciilor ruderale, nitrofile , ecotipuri necorespunzătoare   | % la hectar                  | 5              | 5              | 5             | da                             | Soluțiile tehnice propuse nu aduc modificări asupra acestui parametru   | % la hectar                       | nesemnificativ                   | -  | -   | nesemnificativ  |
|                                     |                        |                 |  |              |  |         |  |  |                      |                                 | Volum lemn mort   | m <sup>3</sup> /Ha           | 15             | 20             | 20            | da                             | prin aplicarea soluțiilor tehnice propuse se poate reduce volumul de lemn mort / ha   | m3/Ha                             | semnificativ                     | volumul de lemn mort/ha scade sub valoarea țintă                                       | la lucrările de punere în valoare nu se vor marca toți arborii morți, debilitați sau în curs de uscare, pe sol sau pe picior (păstrarea a 4-5 fire la ha)   | nesemnificativ  |
|                                     |                        |                 |  |              |  |         |  |  |                      |                                 | Insule de îmbătrânire /arbori de biodiversitate, în stațiuni cu vârstă peste 80 ani cu diametru mai mare de 45 cm | număr arbori/ha              | 3              | 6              | 5             | da                             | la tăierile progresive, în mod special la cele de racordare, tăierile rase, tăierile de conservare, de igienă sau rărituri pot fi extrași arborii de biodiversitate | număr arbori/ha                   | semnificativ                     | numărul de arbori de biodiversitate/ha scade sub valoarea țintă                        | la lucrările de punere în valoare, în mod special la marcarea tăierilor progresive de racordare se vor menține pe picior 5 arbori maturi, cu o vârstă de minim 80 ani și parțial debilitați/ha - arbori de biodiversitate | nesemnificativ  |
| ROSAC0227 Sighișoara - Târnava Mare | habitate               | 91Y0            | <i>Păduri dacice de stejar și carpen</i> | -            | u.a.: 30 A, 30 B, 30 C, 30 D, 30 E, 27 N, 32 D, 26 A, 24 A, 27 A, 27 B, 27 E, 29 A | -       | hărți PM, distribuția habitatelor conform siteului MMAP , Amenajament Silvic | PM, activități de teren realizate pentru elaborarea Studiului de evaluare adecvată | bună - favorabilă    | menținerea stării de conservare | Suprafață habitat   | Ha                           | -              | -              | 6171,2        | nu                             | Soluțiile tehnice propuse nu aduc modificări asupra suprafeței habitatului  | ha                                | nesemnificativ                   | -  | -   | nesemnificativ  |
|                                     |                        |                 |  |              |  |         |  |  |                      |                                 | Specii de arbori caracteristice   | % /Ha                        | 70             | 70             | 70            | da                             | Prin soluțiile tehnice propuse pot fi eliminate speciile de arbori  | %/ha                              | semnificativ                     | pot fi eliminate speciile caracteristice habitatului                                   | la lucrările de punere în valoare se va urmări intervenția, în primul rând, asupra speciilor  | nesemnificativ  |



| Cod și nume ANP                     | Componentă Natura 2000 | Cod Natura 2000 | Denumire științifică specie | Tip prezentă | Localizare față de plan (în metri)  | Anexa I | Sursa datelor spațiale   | Sursa informațiilor   | Starea de conservare | Obiective de conservare         | Parametru   | Unitatea de măsură parametru                       | Actual (Minim)     | Actual (Maxim)     | Valoare țintă      | Posibil să fie afectat de plan | Explicație cu privire la posibilitatea de afectare  | Cuantificarea impacturilor (u.m.) | Impactul potențial (fără măsuri) | Motivarea impactului estimat   | Măsuri adoptate pentru a asigura impacturi reziduale ne semnificative   | Impact rezidual |
|-------------------------------------|------------------------|-----------------|-----------------------------|--------------|---|---------|--|---|----------------------|---------------------------------|---|--|--------------------|--------------------|--------------------|--------------------------------|---|-----------------------------------|----------------------------------|--|---|-----------------|
| 1                                   | 2                      | 3               | 4                           | 5            | 6   | 7       | 8  | 9   | 10                   | 11                              | 12  | 13   | 14                 | 15                 | 16                 | 17                             | 18  | 19                                | 20                               | 21   | 22  | 23              |
|                                     |                        |                 |                             |              |   |         |  |   |                      |                                 |   |  |                    |                    |                    |                                | edificatoare pentru acest tip de habitat  |                                   |                                  |  | necorespunzătoare tipului de habitat  |                 |
|                                     |                        |                 |                             |              |   |         |  |   |                      |                                 | Compoziția stratului ierbos (specii caracteristice)   | număr specii/Ha                                    | 3                  | 3                  | 3                  | nu                             | Soluțiile tehnice propuse nu aduc modificări asupra acestui parametru   | număr specii/Ha                   | ne semnificativ                  | -  | -   | ne semnificativ |
|                                     |                        |                 |                             |              |   |         |  |   |                      |                                 | Abundența speciilor alohtone (invazive și potențial invazive)   | %/Ha   | 1                  | 1                  | 1                  | da                             | Prin soluțiile tehnice propuse pot fi eliminate speciile de invazive, alohtone - impact pozitiv semnificativ  | %/Ha                              | ne semnificativ                  | se elimină speciile necorespunzătoare habitatului - îmbunătățirea stării de conservare | -   | ne semnificativ |
|                                     |                        |                 |                             |              |   |         |  |   |                      |                                 | Abundența speciilor ruderales, nitrofile, ecotipurii necorespunzătoare  | % la hectar  | 5                  | 5                  | 5                  | da                             | Soluțiile tehnice propuse nu aduc modificări asupra acestui parametru   | % la hectar                       | ne semnificativ                  | -  | -   | ne semnificativ |
|                                     |                        |                 |                             |              |   |         |  |   |                      |                                 | Volum lemn mort   | m <sup>3</sup> /Ha                                 | 15                 | 20                 | 20                 | da                             | prin aplicarea soluțiilor tehnice propuse se poate reduce volumul de lemn mort / ha   | m <sup>3</sup> /Ha                | semnificativ                     | volumul de lemn mort/ha scade sub valoarea țintă                                       | la lucrările de punere în valoare nu se vor marca toți arborii morți, debilitați sau în curs de uscare, pe sol sau pe picior (păstrarea a 4-5 fire la ha)   | ne semnificativ |
|                                     |                        |                 |                             |              |   |         |  |   |                      |                                 | Insule de îmbătrânire /arbori de biodiversitate, în stațiuni cu vârstă peste 80 ani cu diametru mai mare de 45 cm | număr arbori/ha                                    | 3                  | 6                  | 5                  | da                             | la tăierile progresive, în mod special la cele de racordare, tăierile rase, tăierile de conservare, de igienă sau rărituri pot fi extrași arborii de biodiversitate | număr arbori/ha                   | semnificativ                     | numărul de arbori de biodiversitate/ha scade sub valoarea țintă                        | la lucrările de punere în valoare, în mod special la marcarea tăierilor progresive de racordare se vor menține pe picior 5 arbori maturi, cu o vârstă de minim 80 ani și parțial debilitați/ha - arbori de biodiversitate | ne semnificativ |
| ROSAC0227 Sighișoara - Târnava Mare | amfibieni              | 1193            | Bombina variegata           |              | u.a. 24 E, 24 F, 24 G, 27 D, 27 F, 27 Q, 28 C, 28 D, 28 F, 29 A, 29 B, 29 D, 29 E, 29 F, 29 G, 29 H, 29 J, 31 B, 32 A, 32 B, 33, 35 C, 36 |         | hărți PM, distribuția habitatelor și speciilor conform siteului MMAP, Amenajament Silvic | PM, activități de teren realizate pentru elaborarea Studiului de evaluare adecvată realizate pentru elaborarea Studiului de evaluare adecvată | favorabilă           | menținerea stării de conservare | Mărimea populație   | Număr indivizi                                     | 10000              | 10000              | 10000              | nu                             | Soluțiile tehnice propuse nu aduc modificări asupra acestui parametru   | -                                 | ne semnificativ                  | -  | -   | ne semnificativ |
|                                     |                        |                 |                             |              |   |         |  |   |                      |                                 | Densitatea indivizilor adulți   | Număr de indivizi / habitat acvatic de reproducere | nu a fost definită | nu a fost definită | nu a fost definită | nu                             | Soluțiile tehnice propuse nu aduc modificări asupra acestui parametru   | -                                 | ne semnificativ                  | -  | -   | ne semnificativ |

| Cod și nume ANP                     | Componentă Natura 2000 | Cod Natura 2000 | Denumire științifică specie | Tip prezență | Localizare față de plan (în metri)   | Anexa I | Sursa datelor spațiale  | Sursa informațiilor   | Starea de conservare        | Obiective de conservare         | Parametru  | Unitatea de măsură parametru                              | Actual (Minim)                    | Actual (Maxim)        | Valoare țintă         | Possibil să fie afectat de plan | Explicație cu privire la posibilitatea de afectare   | Cuantificarea impacturilor (u.m.) | Impactul potențial (fără măsuri) | Motivarea impactului estimat  | Măsuri adoptate pentru a asigura impacturi reziduale nesemnificative  | Impact rezidual |
|-------------------------------------|------------------------|-----------------|-----------------------------|--------------|--|---------|---|---|-----------------------------|---------------------------------|--|---|-----------------------------------|-----------------------|-----------------------|---------------------------------|--|-----------------------------------|----------------------------------|---|---|-----------------|
| 1                                   | 2                      | 3               | 4                           | 5            | 6  | 7       | 8   | 9   | 10                          | 11                              | 12   | 13  | 14                                | 15                    | 16                    | 17                              | 18   | 19                                | 20                               | 21  | 22  | 23              |
|                                     |                        |                 |                             |              |  |         |   |   |                             |                                 | Distribuția speciei în sit   | Numărul de careuri de 2x2 km în care este prezentă specia | nu a fost definită                | nu a fost definită    | nu a fost definită    | nu                              | Soluțiile tehnice propuse nu aduc modificări asupra acestui parametru  |                                   | nesemnificativ                   |   |   |                 |
|                                     |                        |                 |                             |              |  |         |   |   |                             |                                 | Suprafață habitat acvatic (de reproducere)   | ha  | nu a fost definită                | nu a fost definită    | nu a fost definită    | nu                              | Soluțiile tehnice propuse nu aduc modificări asupra acestui parametru  |                                   | nesemnificativ                   |   |   |                 |
|                                     |                        |                 |                             |              |  |         |   |   |                             |                                 | Suprafața habitat terestru   | ha  | nu a fost definită                | nu a fost definită    | nu a fost definită    | nu                              | Soluțiile tehnice propuse nu aduc modificări asupra acestui parametru  |                                   | nesemnificativ                   |   |   |                 |
|                                     |                        |                 |                             |              |  |         |   |   |                             |                                 | Densitatea habitatului de reproducere  | Habitat de reproducere / km2                              | cel puțin 2/km, 4/km <sup>2</sup> | cel puțin 2/km, 4/km2 | cel puțin 2/km, 4/km2 | da                              | prin aplicarea soluțiilor tehnice propuse se poate reduce nr de bălți permanente/temporare care pot fi încadrate ca habitate de reproducere ale speciei- | Habitat de reproducere / km2      | semnificativ                     | distrugerea bălților permanente / temporare, ce reprezintă habitat favorabil de reproducere | lucrările de punere în valoare / exploatare trebuiesc executate fără a perturba echilibrul hidrologic și structura habitatului(bălțile temporare/permanente ce reprezintă habitate de reproducere)- | nesemnificativ  |
|                                     |                        |                 |                             |              |  |         |   |   |                             |                                 | Acoperirea habitatelor naturale terestre în jurul habitatelor de reproducere într-o rază de 500 m                  | % din acoperirea suprafeței                               | nu a fost definită                | nu a fost definită    | nu a fost definită    | nu                              | Soluțiile tehnice propuse nu aduc modificări asupra acestui parametru  | -                                 | nesemnificativ                   | -   | -   | nesemnificativ  |
| ROSAC0227 Sighișoara - Târnava Mare | colcoptere             | 1083            | Lucanus cervus              |              | u.a.: 49 A, 49 D, 53 A, 54 A, 54 B, 55 A, 55 B, 56 B, 58 B, 58 C, 58 E, 59 B, 59 C, 60 D, 69 C, 70, 71 A, 72 D, 72 F, 73 A, 73 B, 73 E, 73 H, 73 I, 74 A, 74 B, 75 A, 75 E, 75 F, 76 B, 77 B, 77 C, 77 D, 78 A, 79 A, 79 B, 79 C, 80 A, 80 B, 81 A, 83 B, 84 A, 84 C, 85 A, 87 A, 88 A, 88 B, 88 C, 89 A, 89 B, 90, 42 E, 43 A, 43 |         | hărți PM, distribuția habitatelor și speciilor conform siteului MMAP . Amenajament Silvic | PM, activități de teren realizate pentru elaborarea Studiului de evaluare adecvată realizate pentru elaborarea Studiului de evaluare adecvată | satisfăcătoare - favorabilă | menținerea stării de conservare | Mărime populație   | Număr indivizi/clase de mărime a populației               | nu a fost definită                | nu a fost definită    | nu a fost definită    | nu                              | Soluțiile tehnice propuse nu aduc modificări asupra acestui parametru  | -                                 | nesemnificativ                   | -   | -   | nesemnificativ  |
|                                     |                        |                 |                             |              |  |         |   |   |                             |                                 | Suprafața habitatului speciei  | ha  | nu a fost definită                | nu a fost definită    | nu a fost definită    | nu                              | Soluțiile tehnice propuse nu aduc modificări asupra acestui parametru  | -                                 | nesemnificativ                   | -   | -   | nesemnificativ  |
|                                     |                        |                 |                             |              |  |         |   |   |                             |                                 | Arbori de foioase mai bătrâni de 130-150 de ani, în afara pădurilor, în arealul potențial de distribuție a speciei | Număr total de arbori                                     | nu a fost definită                | nu a fost definită    | nu a fost definită    | nu                              | Soluțiile tehnice propuse nu aduc modificări asupra acestui parametru  | -                                 | nesemnificativ                   | -   | -   | nesemnificativ  |

| Cod și nume ANP                           | Componentă Natura 2000 | Cod Natura 2000 | Denumire științifică specie | Tip prezentă | Localizare față de plan (în metri)                      | Anexa I | Sursa datelor spațiale   | Sursa informațiilor   | Starea de conservare        | Obiective de conservare         | Parametru                                  | Unitatea de măsură parametru                         | Actual (Minim)   | Actual (Maxim)   | Valoare țintă  | Posibil să fie afectat de plan | Explicație cu privire la posibilitatea de afectare  | Cuantificarea impacturilor (u.m.) | Impactul potențial (fără măsuri) | Motivarea impactului estimat                                    | Măsuri adoptate pentru a asigura impacturi reziduale ne semnificative  | Impact rezidual |
|---|------------------------|-----------------|-----------------------------|--------------|---|---------|--|---|-----------------------------|---------------------------------|--|--|--|--|--|--------------------------------|---|-----------------------------------|----------------------------------|---|--|-----------------|
| 1   | 2                      | 3               | 4                           | 5            | 6   | 7       | 8  | 9   | 10                          | 11                              | 12   | 13   | 14   | 15   | 16   | 17                             | 18  | 19                                | 20                               | 21  | 22   | 23              |
|   |                        |                 |                             |              | C. 44 E, 45 B, 46 A, 46 B, 47 A, 48 A, 49 B, 56 A, 56 C |         |  |   |                             |                                 | Arbori bătrâni în trupuri de pădure        | Număr arbori / ha                                    | nu a fost definită   | nu a fost definită   | cel puțin 5  | da                             | la tăierile progresive, în mod special la cele de racordare, tăierile rase, tăierile de conservare, de igienă, rărituri sau curățiri pot fi extrași arborii de biodiversitate | Număr arbori / ha                 | semnificativ                     | numărul de arbori de biodiversitate/ha scade sub valoarea țintă | la lucrările de punere în valoare, în mod special la marcarea tăierilor progresive de racordare, se vor menține în permanență pe picior 5 arbori maturi, cu o vârstă de minim 80 ani și parțial debilitați/ha – arbori de biodiversitate | ne semnificativ |
|   |                        |                 |                             |              |   |         |  |   |                             |                                 | Volumul de lemn mort în habitatele speciei | m <sup>3</sup> / ha                                  | nu a fost definită   | nu a fost definită   | cel puțin 20   | da                             | prin aplicarea soluțiilor tehnice propuse se poate reduce volumul de lemn mort / ha   | m <sup>3</sup> /Ha                | semnificativ                     | volumul de lemn mort/ha scade sub valoarea țintă                | la lucrările de punere în valoare nu se vor marca toți arborii morți, debilitați sau în curs de uscare, pe sol sau pe picior (păstrarea a 4-5 fire la ha)  | ne semnificativ |
| ROSAC0227<br>Sighișoara -<br>Târnava Mare | mamifere               | 1354*           | Ursus arctos                |              | u.a. 24 – 36  |         | hărți PM, distribuția habitatelor și speciilor conform siteului MMAP, Amenajament Silvic | PM, activități de teren realizate pentru elaborarea Studiului de evaluare adecvată realizate pentru elaborarea Studiului de evaluare adecvată | satisfăcătoare - favorabilă | menținerea stării de conservare | Mărimea populației                         | Nr. de indivizi                                      | 275  | 275  | 275  | nu                             | Soluțiile tehnice propuse nu aduc modificări asupra acestui parametru   | -                                 | ne semnificativ                  | -   | -  | ne semnificativ |
|   |                        |                 |                             |              |   |         |  |   |                             |                                 | Tendința mărimii populației                | Tendința unităților de reproducere (ursoaice cu pui) | stabilă  | stabilă  | stabilă sau în creștere  | nu                             | Soluțiile tehnice propuse nu aduc modificări asupra acestui parametru   | -                                 | ne semnificativ                  | -   | -  | ne semnificativ |
|   |                        |                 |                             |              |   |         |  |   |                             |                                 | Suprafața habitatului                      | ha   | 41000  | 41000  | cel puțin 41000  | da                             | prin efectuarea lucrărilor propuse se produce un deranj temporar al speciei în habitatul specific   | ha                                | semnificativ                     | temporar, suprafața habitatului specific specie se micșorează   | interzicerea autorizării simultane a mai multor parchete alăturate (în ua-uri învecinate)  | ne semnificativ |
|   |                        |                 |                             |              |   |         |  |   |                             |                                 | Densitatea populației de pradă             | Nr. indivizi pe km <sup>2</sup>                      | 3 cerbi pe km <sup>2</sup> , sau 4-5 mistreți pe km <sup>2</sup> sau 7-10 căprioare pe km <sup>2</sup> | 4 cerbi pe km <sup>2</sup> , sau 4-5 mistreți pe km <sup>2</sup> sau 7-10 căprioare pe km <sup>2</sup> | 5 cerbi pe km <sup>2</sup> , sau 4-5 mistreți pe km <sup>2</sup> sau 7-10 căprioare pe km <sup>2</sup> | nu                             | Soluțiile tehnice propuse nu aduc modificări asupra acestui parametru   | -                                 | ne semnificativ                  | -   | -  | ne semnificativ |

| Cod și nume ANP                           | Componentă Natura 2000 | Cod Natura 2000 | Denumire științifică specie | Tip prezentă | Localizare față de plan (în metri) | Anexa I | Sursa datelor spațiale   | Sursa informațiilor   | Starea de conservare | Obiective de conservare             | Parametru   | Unitatea de măsură parametru                          | Actual (Minim)                                   | Actual (Maxim)                                   | Valoare țintă                                    | Possibil să fie afectat de plan | Explicație cu privire la posibilitatea de afectare  | Cuantificarea impacturilor (u.m.) | Impactul potențial (fără măsuri) | Motivarea impactului estimat                                      | Măsuri adoptate pentru a asigura impacturi reziduale nesemnificative   | Impact rezidual |
|---|------------------------|-----------------|-----------------------------|--------------|------------------------------------|---------|--|---|----------------------|-------------------------------------|---|---|--|--|--|---------------------------------|---|-----------------------------------|----------------------------------|---|--|-----------------|
| 1   | 2                      | 3               | 4                           | 5            | 6                                  | 7       | 8  | 9   | 10                   | 11                                  | 12  | 13  | 14   | 15   | 16   | 17                              | 18  | 19                                | 20                               | 21  | 22   | 23              |
|   |                        |                 |                             |              |                                    |         |  |   |                      |                                     | Proporția și suprafața pădurilor bătrâne (peste 80 de ani)  | Procent din Suprafața totală                          | 40   | -  | 40   | da                              | prin efectuarea lucrărilor propuse se poate reduce suprafața pădurilor bătrâne                    | %                                 | nesemnificativ                   | se poate produce, temporar, un dezechilibru al claselor de vârstă | Amenajamentul urmărește uniformizarea pe clase de vârstă a arboretelor, astfel prin soluțiile tehnice propuse se va urmări echilibrul claselor de vârstă, în timp - momentan Suprafața pădurilor cu vârsta mai mare de 80 de ani din amenajamentul silvic al U.P. Agnita este de 140,40 ha cea ce reprezintă 37% din suprafața totală ce se suprapune cu ROSAC0227 | nesemnificativ  |
|   |                        |                 |                             |              |                                    |         |  |   |                      |                                     | Proporția și suprafața habitatelor cu arbori tineri și pajiști cu ierburi înalte                          | Procent din Suprafața totală                          | nu a fost definită                               | nu a fost definită                               | nu a fost definită                               | nu                              | Soluțiile tehnice propuse nu aduc modificări asupra acestui parametru                             | -                                 | nesemnificativ                   | -   | -  | nesemnificativ  |
|   |                        |                 |                             |              |                                    |         |  |   |                      |                                     | Suprafața habitatelor de pajiști bogate în specii cu vegetație arborescentă dezvoltată (fânețe și pășuni) | Ha  | nu a fost definită                               | nu a fost definită                               | nu a fost definită                               | nu                              | Soluțiile tehnice propuse nu aduc modificări asupra acestui parametru                             | -                                 | nesemnificativ                   | -   | -  | nesemnificativ  |
| ROSAC0227<br>Sighișoara -<br>Târnava Mare | mamifere               | 1352*           | Canis lupus                 |              | u.a. 24 – 36                       |         | hărți PM, distribuția habitatelor și speciilor conform siteului MMAP, Amenajament Silvic | PM, activități realizate pentru elaborarea Studiului de evaluare adecvată | nefavorabilă         | îmbunătățire a stării de conservare | Mărimea populației  | Nr. de indivizi                                       | 30   | 30   | cel puțin 30                                     | nu                              | Soluțiile tehnice propuse nu aduc modificări asupra acestui parametru                             | -                                 | nesemnificativ                   | -   | -  | nesemnificativ  |
|   |                        |                 |                             |              |                                    |         |  |   |                      |                                     | Tendința mărimii populației   | Tendința unităților de reproducere (ursoaice cu puii) | stabilă  | stabilă  | stabilă sau în creștere                          | nu                              | Soluțiile tehnice propuse nu aduc modificări asupra acestui parametru                             | -                                 | nesemnificativ                   | -   | -  | nesemnificativ  |
|   |                        |                 |                             |              |                                    |         |  |   |                      |                                     | Suprafața habitatului   | ha  | 41000  | 41000  | cel puțin 41000                                  | da                              | prin efectuarea lucrărilor propuse se produce un drenaj temporar al speciei în habitatul specific | ha                                | semnificativ                     | temporar, suprafața habitatului specific specie se micșorează     | interzicerea autorizării simultane a mai multor parchete alăturate (în ua-uri învecinate)  | nesemnificativ  |
|   |                        |                 |                             |              |                                    |         |  |   |                      |                                     | Densitatea populației de pradă  | Nr. indivizi pe km3                                   | 3 cerbi pe km2, sau 4-5 mistreți pe km2 sau 7-10 | 4 cerbi pe km2, sau 4-5 mistreți pe km2 sau 7-10 | 5 cerbi pe km2, sau 4-5 mistreți pe km2 sau 7-10 | nu                              | Soluțiile tehnice propuse nu aduc modificări asupra acestui parametru                             | -                                 | nesemnificativ                   | -   | -  | nesemnificativ  |

| Cod și nume ANP                        | Componentă Natura 2000 | Cod Natura 2000 | Denumire științifică specie | Tip prezență | Localizare față de plan (în metri)  | Anexa I                                       | Sursa datelor spațiale   | Sursa informațiilor   | Starea de conservare | Obiective de conservare            | Parametru   | Unitatea de măsură parametru | Actual (Minim)     | Actual (Maxim)     | Valoare țintă      | Posibil să fie afectat de plan | Explicație cu privire la posibilitatea de afectare  | Cuantificarea impacturilor (u.m.) | Impactul potențial (fără măsuri) | Motivarea impactului estimat   | Măsuri adoptate pentru a asigura impacturi reziduale nesemnificative  | Impact rezidual |
|--|------------------------|-----------------|-----------------------------|--------------|---|---|--|---|----------------------|------------------------------------|---|------------------------------|--------------------|--------------------|--------------------|--------------------------------|---|-----------------------------------|----------------------------------|--|---|-----------------|
| 1                                      | 2                      | 3               | 4                           | 5            | 6   | 7   | 8  | 9   | 10                   | 11                                 | 12  | 13                           | 14                 | 15                 | 16                 | 17                             | 18  | 19                                | 20                               | 21   | 22  | 23              |
|  |                        |                 |                             |              |   |   |  |   |                      |                                    |   |                              | caprioare pe km2   | caprioare pe km2   | caprioare pe km2   |                                |   |                                   |                                  |  |   |                 |
|  |                        |                 |                             |              |   |   |  |   |                      |                                    | Proporția și suprafața pădurilor bătrâne (peste 80 de ani)  | Procent din Suprafața totală | 40                 | -                  | 40                 | da                             | prin efectuarea lucrărilor propuse se poate reduce suprafața pădurilor bătrâne  | %                                 | nesemnificativ                   | se poate produce, temporar, un dezechilibru al claselor de vârstă  | Amenajamentul urmărește uniformizarea pe clase de vârstă a arboretelor, astfel prin soluțiile tehnice propuse se va urmări echilibrul claselor de vârstă, în timp - momentan Suprafața pădurilor cu vârsta mai mare de 80 de ani din amenajamentul silvic al U.P. Agnita este de 140,40 ha ceea ce reprezintă 37% din suprafața totală ce se suprapune cu ROSAC0227 | nesemnificativ  |
|  |                        |                 |                             |              |   |   |  |   |                      |                                    | Proporția și suprafața habitatelor cu arbori tineri și pajiști cu ierburi înalte                          | Procent din Suprafața totală | nu a fost definită | nu a fost definită | nu a fost definită | nu                             | Soluțiile tehnice propuse nu aduc modificări asupra acestui parametru   | -                                 | nesemnificativ                   | -  | -   | nesemnificativ  |
|  |                        |                 |                             |              |   |   |  |   |                      |                                    | Suprafața habitatelor de pajiști bogate în specii cu vegetație arborescentă dezvoltată (fânețe și pășuni) | Ha                           | nu a fost definită | nu a fost definită | nu a fost definită | nu                             | Soluțiile tehnice propuse nu aduc modificări asupra acestui parametru   | -                                 | nesemnificativ                   | -  | -   | nesemnificativ  |
| <b>ROSPA0099 Podișul Hârtibaciului</b> | păsări                 | A089            | Aquila pomarina             | cuibăritoare | întreaga suprafață de fond forestier(habitatul speciei) se află în interiorul limitelor ANP | Specie listată în Anexa I a Directivei Păsări | hărți PM, distribuția habitatelor și speciilor conform siteului MMAP, Amenajament Silvic | PM, activități realizate pentru elaborarea Studiului de evaluare adecvată | nefavorabilă         | îmbunătățirea stării de conservare | Mărimea populației  | Număr perechi                | 178                | 218                | cel puțin 202      | da                             | toate lucrările silviculturale propuse pot influența acest parametru dacă se execută în perioada de cuibărit; extragerea plopilor și cireșilor poate influența mărimea populației | nr .perechi                       | semnificativ                     | prin deranjul, rezultat în urma implementării lucrărilor silviculturale propuse, există riscul ca numărul de perechi al speciei prezent pe suprafața U.P. I Agnita să se diminueze | * interzicerea intenționată în cursul perioadei de reproducere și de creștere   | nesemnificativ  |

| Cod și nume ANP | Componentă Natura 2000 | Cod Natura 2000 | Denumire științifică specie | Tip prezență | Localizare față de plan (în metri) | Anexa I | Sursa datelor spațiale | Sursa informațiilor | Starea de conservare | Obiective de conservare | Parametru   | Unitatea de măsură parametru   | Actual (Minim) | Actual (Maxim) | Valoare țintă  | Possibil să fie afectat de plan | Explicație cu privire la posibilitatea de afectare  | Cuantificarea impacturilor (u.m.) | Impactul potențial (fără măsuri) | Motivarea impactului estimat  | Măsuri adoptate pentru a asigura impacturi reziduale nesemnificative  | Impact rezidual |
|-----------------|------------------------|-----------------|-----------------------------|--------------|------------------------------------|---------|------------------------|---------------------|----------------------|-------------------------|---|--|----------------|----------------|--|---------------------------------|---|-----------------------------------|----------------------------------|---|---|-----------------|
| 1               | 2                      | 3               | 4                           | 5            | 6                                  | 7       | 8                      | 9                   | 10                   | 11                      | 12  | 13   | 14             | 15             | 16   | 17                              | 18  | 19                                | 20                               | 21  | 22  | 23              |
|                 |                        |                 |                             |              |                                    |         |                        |                     |                      |                         | Densitatea populației                                       | Număr perechi / 100 km <sup>2</sup><br>Număr exemplare / punct de monitorizare<br>Număr prezență din totalul de puncte de monitorizare | -              | -              | Cel puțin 6,6<br>Cel puțin 3.18±3.18 exemplare / punct<br>Cel puțin 71 puncte din totalul de 93  | nu                              | Soluțiile tehnice propuse nu aduc modificări asupra acestui parametru                               | -                                 | -                                | -   | -   | nesemnificativ  |
|                 |                        |                 |                             |              |                                    |         |                        |                     |                      |                         | Tendența mărimii populației                                 | Schimbare %  | -              | -              | stabilă sau în creștere  | nu                              | Soluțiile tehnice propuse nu aduc modificări asupra acestui parametru                               | -                                 | -                                | -   | -   | nesemnificativ  |
|                 |                        |                 |                             |              |                                    |         |                        |                     |                      |                         | Tipar de distribuție  | Tipar spațial și temporal, intensitatea utilizării habitatelor   | -              | -              | Fără scădere semnificativă a tiparului spațial, temporal sau a intensității utilizării habitatelor altele decât cele rezultate din variații naturale | nu                              | Soluțiile tehnice propuse nu aduc modificări asupra acestui parametru                               | -                                 | -                                | -   | -   | nesemnificativ  |
|                 |                        |                 |                             |              |                                    |         |                        |                     |                      |                         | Suprafața habitatului                                       | ha   | -              | -              | 2510,9   | da                              | reducerea suprafeței habitatelor favorabile speciei prin deranjul produs de lucrările de exploatare | ha                                | semnificativ                     | Se produce un deranj temporar pentru specie în zona parchetelor de exploatare | Evitarea autorizării simultane de parchete de exploatare pe suprafețe învecinate pentru a nu produce fragmentarea habitatului speciei | nesemnificativ  |
|                 |                        |                 |                             |              |                                    |         |                        |                     |                      |                         | Zone de protecție strictă (raza de 100 m în jurul cuibului) | ha   | -              | -              | 3,14 ha x nr. cuiburi  | .nu                             | Soluțiile tehnice propuse nu aduc modificări asupra acestui parametru                               | -                                 | -                                | -   | -   | nesemnificativ  |
|                 |                        |                 |                             |              |                                    |         |                        |                     |                      |                         | Zone de tampon (raza de 300 m în jurul cuibului)            | ha   | -              | -              | 28,26 ha x nr. cuiburi   | nu                              | Soluțiile tehnice propuse nu aduc modificări asupra acestui parametru                               | -                                 | -                                | -   | -   | nesemnificativ  |

| Cod și nume ANP                    | Componentă Natura 2000 | Cod Natura 2000 | Denumire științifică specie | Tip prezentă | Localizare față de plan (în metri)  | Anexa I  | Sursa datelor spațiale  | Sursa informațiilor  | Starea de conservare  | Obiective de conservare   | Parametru                   | Unitatea de măsură parametru                                   | Actual (Minim) | Actual (Maxim) | Valoare țintă  | Posibil să fie afectat de plan | Explicație cu privire la posibilitatea de afectare  | Cuantificarea impacturilor (u.m.) | Impactul potențial (fără măsuri) | Motivarea impactului estimat   | Măsuri adoptate pentru a asigura impacturi reziduale nesemnificative  | Impact rezidual |
|------------------------------------|------------------------|-----------------|-----------------------------|--------------|---|--|---|--|---|---|-----------------------------|--|----------------|----------------|--|--------------------------------|---|-----------------------------------|----------------------------------|--|---|-----------------|
| 1                                  | 2                      | 3               | 4                           | 5            | 6   | 7  | 8   | 9  | 10  | 11  | 12                          | 13   | 14             | 15             | 16   | 17                             | 18  | 19                                | 20                               | 21   | 22  | 23              |
| ROSPA0099<br>Podișul Hârtibaciului | păsări                 | A238            | <i>Dendrocopos leucotos</i> | permanent    | întreaga suprafață de fond forestier(habitatul speciei) se află în interiorul limitelor ANP | Specie listată în Anexa I a Directivei Păsări  | hărți PM, distribuția habitatelor și speciilor conform siteului MMAP . Amenajament Silvic | PM, activități de teren realizate pentru elaborarea Studiului de evaluare adecvată | nefavorabilă  | îmbunătățire a stării de conservare   | Mărimea populației          | nr. perechi  | 285            | 985            | cel puțin 635  | da                             | toate lucrările silviculturale propuse pot influența acest parametru dacă se execută în perioada de cuibărit; extragerea plopilor și cireșilor poate influența mărimea populației | nr .perechi                       | semnificativ                     | prin deranjul, rezultat în urma implementării lucrărilor silviculturale propuse, există riscul ca numărul de perechi al speciei prezent pe suprafața U.P. I Agnita sa se diminueze | * interzicerea perturbării intenționate în cursul perioadei de reproducere și de creștere   | nesemnificativ  |
|                                    |                        |                 |                             |              |   |  |   |  |   |   | Tendința mărimii populației | schimbare %  | -              | -              | stabilă sau în creștere  | nu                             | Soluțiile tehnice propuse nu aduc modificări asupra acestui parametru   | -                                 | -                                | -  | -   | nesemnificativ  |
|                                    |                        |                 |                             |              |   |  |   |  |   |   | Tipar de distribuție        | Tipar spațial și temporal, intensitatea utilizării habitatelor | -              | -              | Fără scădere semnificativă a tiparului spațial, temporal sau a intensității utilizării habitatelor altele decât cele rezultate din variații naturale | nu                             | Soluțiile tehnice propuse nu aduc modificări asupra acestui parametru   | -                                 | -                                | -  | -   | nesemnificativ  |
|                                    |                        |                 |                             |              |   |  |   |  |   |   | Suprafața habitatului       | ha   | -              | -              | 2510,9   | da                             | reducerea suprafeței habitatelor favorabile speciei prin deranjul produs de lucrările de exploatare   | ha                                | semnificativ                     | Se produce un deranj temporar pentru specie în zona parchetelor de exploatare  | Evitarea autorizării simultane de parchete de exploatare pe suprafețe învecinate pentru a nu produce fragmentarea habitatului speciei | nesemnificativ  |
| Arbori de biodiversitate           | Număr arbori / ha      | 4               | 7                           | cel puțin 5  | da  | la tăierile progresive, în mod special la cele de racordare, rase, tăierile de conservare, de igienă, rărituri sau curățiri pot fi extrași arborii de biodiversitate | Număr arbori / ha   | semnificativ   | numărul de arbori de biodiversitate/ha scade sub valoarea țintă | la lucrările de punere în valoare, în mod special la marcarea tăierilor progresive de racordare sau succesive definitive, se vor menține în permanență pe picior 5 arbori maturi, cu o vârstă de minim 80 ani și parțial debilitați/ha – arbori de biodiversitate | nesemnificativ              |  |                |                |  |                                |   |                                   |                                  |  |   |                 |

| Cod și nume ANP                    | Componentă Natura 2000 | Cod Natura 2000 | Denumire științifică specie | Tip prezentă | Localizare față de plan (în metri)  | Anexa I                                       | Sursa datelor spațiale  | Sursa informațiilor  | Starea de conservare | Obiective de conservare             | Parametru                 | Unitatea de măsură parametru                                   | Actual (Minim) | Actual (Maxim) | Valoare țintă  | Posibil să fie afectat de plan | Explicație cu privire la posibilitatea de afectare  | Cuantificarea impacturilor (u.m.) | Impactul potențial (fără măsuri) | Motivarea impactului estimat  | Măsuri adoptate pentru a asigura impacturi reziduale nesemnificative   | Impact rezidual |
|------------------------------------|------------------------|-----------------|-----------------------------|--------------|---|---|---|--|----------------------|-------------------------------------|---------------------------|--|----------------|----------------|--|--------------------------------|---|-----------------------------------|----------------------------------|---|--|-----------------|
| 1                                  | 2                      | 3               | 4                           | 5            | 6   | 7   | 8   | 9  | 10                   | 11                                  | 12                        | 13   | 14             | 15             | 16   | 17                             | 18  | 19                                | 20                               | 21  | 22   | 23              |
|                                    |                        |                 |                             |              |   |   |   |  |                      |                                     | Volum lemn mort           | m <sup>3</sup> / ha  | 15             | 20             | cel puțin 20   | da                             | prin aplicarea soluțiilor tehnice propuse se poate reduce volumul de lemn mort / ha   | m <sup>3</sup> /Ha                | semnificativ                     | volumul de lemn mort/ha scade sub valoarea țintă  | la lucrările de punere în valoare nu se vor marca toți arborii morți, debilitați sau în curs de uscare, pe sol sau pe picior(păstrarea a 4-5 fire la ha) | nesemnificativ  |
| ROSPA0099<br>Podișul Hârtibaciului | păsări                 | A238            | <i>Dendrocopos medius</i>   | permanent    | întreaga suprafață de fond forestier(habitatul speciei) se află în interiorul limitelor ANP | Specie listată în Anexa I a Directivei Păsări | hărți PM, distribuția habitatelor și speciilor conform siteului MMAP . Amenajament Silvic | PM, activități de teren realizate pentru elaborarea Studiului de evaluare adecvată | nefavorabilă         | îmbunătățire a stării de conservare | Mărimea populației        | nr. perechi  | 185            | 590            | cel puțin 387  | da                             | toate lucrările silviculturale propuse pot influența acest parametru dacă se execută în perioada de cuibărit; extragerea plopilor și ciresilor poate influența mărimea populației | nr .perechi                       | semnificativ                     | prin deranjul, rezultat în urma implementării lucrărilor silviculturale propuse, există riscul ca nr de perechi al speciei prezent pe suprafața U.P. I Agnita sa se diminueze | * interzicerea perturbării intenționate în cursul perioadei de reproducere și de creștere  | nesemnificativ  |
|                                    |                        |                 |                             |              |   |   |   |  |                      |                                     | Tendința mării populației | schimbare %  | -              | -              | stabilă sau în creștere  | nu                             | Soluțiile tehnice propuse nu aduc modificări asupra acestui parametru   | -                                 | -                                | -   | -  | nesemnificativ  |
|                                    |                        |                 |                             |              |   |   |   |  |                      |                                     | Tipar de distribuție      | Tipar spațial și temporal, intensitatea utilizării habitatelor | -              | -              | Fără scădere semnificativă a tiparului spațial, temporal sau a intensității utilizării habitatelor altele decât cele rezultate din variații naturale | nu                             | Soluțiile tehnice propuse nu aduc modificări asupra acestui parametru   | -                                 | -                                | -   | -  | nesemnificativ  |
|                                    |                        |                 |                             |              |   |   |   |  |                      |                                     | Suprafața habitatului     | ha   | -              | -              | 2510,9   | da                             | reducerea suprafeței habitatelor favorabile speciei prin deranjul produs de lucrările de exploatare   | ha                                | semnificativ                     | Se produce un deranj temporar pentru specie în zona parchetelor de exploatare   | Evitarea autorizării simultane de parchete de exploatare pe suprafețe învecinate pentru a nu produce fragmentarea habitatului speciei                    | nesemnificativ  |



| Cod și nume ANP                    | Componentă Natura 2000 | Cod Natura 2000 | Denumire științifică specie | Tip prezentă | Localizare față de plan (în metri)  | Anexa I                                       | Sursa datelor spațiale   | Sursa informațiilor  | Starea de conservare | Obiective de conservare            | Parametru                 | Unitatea de măsură parametru                                   | Actual (Minim) | Actual (Maxim) | Valoare țintă  | Posibil să fie afectat de plan | Explicație cu privire la posibilitatea de afectare  | Cuantificarea impacturilor (u.m.) | Impactul potențial (fără măsuri) | Motivarea impactului estimat  | Măsuri adoptate pentru a asigura impacturi reziduale nesemnificative  | Impact rezidual |
|------------------------------------|------------------------|-----------------|-----------------------------|--------------|---|---|--|--|----------------------|------------------------------------|---------------------------|--|----------------|----------------|--|--------------------------------|---|-----------------------------------|----------------------------------|---|---|-----------------|
| 1                                  | 2                      | 3               | 4                           | 5            | 6   | 7   | 8  | 9  | 10                   | 11                                 | 12                        | 13   | 14             | 15             | 16   | 17                             | 18  | 19                                | 20                               | 21  | 22  | 23              |
|                                    |                        |                 |                             |              |   |   |  |  |                      |                                    | Arbori de biodiversitate  | Număr arbori / ha  | 3              | 6              | cel puțin 5  | da                             | la tăierile progresive, în mod special la cele de racordare, rase, tăierile de conservare, de igienă, rărituri sau curățiri pot fi extrași arborii de biodiversitate              | Număr arbori / ha                 | semnificativ                     | numărul de arbori de biodiversitate/ha scade sub valoarea țintă   | la lucrările de punere în valoare, în mod special la marcarea tăierilor progresive de racordare sau succesive definitive, se vor menține în permanență pe picior 5 arbori maturi, cu o vârstă de minim 80 ani și parțial debilitați/ha – arbori de biodiversitate | nesemnificativ  |
|                                    |                        |                 |                             |              |   |   |  |  |                      |                                    | Volum lemn mort           | m3 / ha  | 15             | 20             | cel puțin 20   | da                             | prin aplicarea soluțiilor tehnice propuse se poate reduce volumul de lemn mort / ha   | m3/ha                             | semnificativ                     | volumul de lemn mort/ha scade sub valoarea țintă  | la lucrările de punere în valoare nu se vor marca toți arborii morți, debilitați sau în curs de uscare, pe sol sau pe picior (păstrarea a 4-5 fire la ha)   | nesemnificativ  |
| ROSPA0099<br>Podișul Hârtibaciului | păsări                 | A321            | <i>Ficedula albicollis</i>  | reproducere  | întreaga suprafață de fond forestier(habitatul speciei) se află în interiorul limitelor ANP | Specie listată în Anexa I a Directivei Păsări | hârți PM. distribuția habitatelor și speciilor conform siteului MMAP, Amenajament Silvic | PM, activități de teren realizate pentru elaborarea Studiului de evaluare adecvată | nefavorabilă         | îmbunătățirea stării de conservare | Mărimea populației        | nr. perechi  | 23660          | 46530          | 35095  | da                             | toate lucrările silviculturale propuse pot influența acest parametru dacă se execută în perioada de cuibărit; extragerea plopilor și cireșilor poate influența mărimea populației | nr .perechi                       | semnificativ                     | prin deranjul, rezultat în urma implementării lucrărilor silviculturale propuse, există riscul ca nr de perechi al speciei prezent pe suprafața U.P. I Agnita sa se diminueze | * interzicerea perturbării intenționate în cursul perioadei de reproducere și de creștere   | nesemnificativ  |
|                                    |                        |                 |                             |              |   |   |  |  |                      |                                    | Tendința mării populației | schimbare %  | -              | -              | stabilă sau în creștere  | nu                             | Soluțiile tehnice propuse nu aduc modificări asupra acestui parametru   | -                                 | nesemnificativ                   | -   | -   | nesemnificativ  |
|                                    |                        |                 |                             |              |   |   |  |  |                      |                                    | Tipar de distribuție      | Tipar spațial și temporal, intensitatea utilizării habitatelor | -              | -              | Fără scădere semnificativă a tiparului spațial, temporal sau a intensității utilizării habitatelor altele decât cele rezultate din variații naturale | nu                             | Soluțiile tehnice propuse nu aduc modificări asupra acestui parametru   | -                                 | nesemnificativ                   | -   | -   | nesemnificativ  |

| Cod și nume ANP                 | Componentă Natura 2000 | Cod Natura 2000 | Denumire științifică specie | Tip prezență | Localizare față de plan (în metri)  | Anexa I                                       | Sursa datelor spațiale  | Sursa informațiilor  | Starea de conservare | Obiective de conservare            | Parametru                 | Unitatea de măsură parametru | Actual (Minim)     | Actual (Maxim)     | Valoare țintă   | Posibil să fie afectat de plan | Explicație cu privire la posibilitatea de afectare  | Cuantificarea impacturilor (u.m.) | Impactul potențial (fără măsuri) | Motivarea impactului estimat  | Măsuri adoptate pentru a asigura impacturi reziduale nesemnificative  | Impact rezidual |
|---------------------------------|------------------------|-----------------|-----------------------------|--------------|---|---|---|--|----------------------|------------------------------------|---------------------------|------------------------------|--------------------|--------------------|---|--------------------------------|---|-----------------------------------|----------------------------------|---|---|-----------------|
| 1                               | 2                      | 3               | 4                           | 5            | 6   | 7   | 8   | 9  | 10                   | 11                                 | 12                        | 13                           | 14                 | 15                 | 16  | 17                             | 18  | 19                                | 20                               | 21  | 22  | 23              |
|                                 |                        |                 |                             |              |   |   |   |  |                      |                                    | Suprafața habitatului     | ha                           | -                  | -                  | 2510,9  | da                             | reducerea suprafeței habitatelor favorabile speciei prin deranjul produs de lucrările de exploatare   | ha                                | semnificativ                     | Se produce un deranj temporar pentru specie în zona parchetelor de exploatare   | Evitarea autorizării simultane de parchete de exploatare pe suprafețe învecinate pentru a nu produce fragmentarea habitatului speciei   | nesemnificativ  |
|                                 |                        |                 |                             |              |   |   |   |  |                      |                                    | Arbori de biodiversitate  | Număr arbori / ha            | 3                  | 6                  | cel puțin 5   | da                             | la tăierile progresive, în mod special la cele de racordare, rase, tăierile de conservare, de igienă, rărituri sau curățiri pot fi extrași arborii de biodiversitate              | Număr arbori / ha                 | semnificativ                     | numărul de arbori de biodiversitate/ha scade sub valoarea țintă   | la lucrările de punere în valoare, în mod special la marcarea tăierilor progresive de racordare sau succesive definitive, se vor menține în permanență pe picior 5 arbori maturi, cu o vârstă de minim 80 ani și parțial debilitați/ha – arbori de biodiversitate | nesemnificativ  |
|                                 |                        |                 |                             |              |   |   |   |  |                      |                                    | Abundența subarborului    | Acoperire % / ha             | nu a fost definită | nu a fost definită | Cel puțin 10%   | nu                             | prin aplicarea soluțiilor tehnice propuse se poate reduce volumul de lemn mort / ha   | m3/Ha                             | nesemnificativ                   | -   | -   | nesemnificativ  |
| ROSPA0099 Podișul Hârtibaciului | păsări                 | A072            | Pernis apivorus             | reproducere  | întreaga suprafață de fond forestier(habitatul speciei) se află în interiorul limitelor ANP | Specie listată în Anexa I a Directivei Păsări | hărți PM, distribuția habitatelor și speciilor conform siteului MMAP . Amenajament Silvic | PM, activități de teren realizate pentru elaborarea Studiului de evaluare adecvată | nefavorabilă         | îmbunătățirea stării de conservare | Mărimea populației        | nr. perechi                  | 307                | 427                | 367   | da                             | toate lucrările silviculturale propuse pot influența acest parametru dacă se execută în perioada de cuibărit; extragerea plopilor și ciresilor poate influența mărimea populației | nr .perechi                       | semnificativ                     | prin deranjul, rezultat în urma implementării lucrărilor silviculturale propuse, există riscul ca nr de perechi al speciei prezent pe suprafața U.P. I Agnita sa se diminueze | * interzicerea perturbării intenționate în cursul perioadei de reproducere și de creștere   | nesemnificativ  |
|                                 |                        |                 |                             |              |   |   |   |  |                      |                                    | Tendința mării populației | schimbare %                  |                    |                    | Tendința pe termen lung a populației stabil sau în creștere | nu                             | Soluțiile tehnice propuse nu aduc modificări asupra acestui parametru   | -                                 | nesemnificativ                   | -   | -   | nesemnificativ  |

| Cod și nume ANP | Componentă Natura 2000 | Cod Natura 2000 | Denumire științifică specie | Tip prezentă | Localizare față de plan (în metri) | Anexa I | Sursa datelor spațiale | Sursa informațiilor | Starea de conservare | Obiective de conservare | Parametru  | Unitatea de măsură parametru                                   | Actual (Minim) | Actual (Maxim) | Valoare țintă  | Posibil să fie afectat de plan | Explicație cu privire la posibilitatea de afectare   | Cuantificarea impacturilor (u.m.) | Impactul potențial (fără măsuri) | Motivarea impactului estimat  | Măsuri adoptate pentru a asigura impacturi reziduale nesemnificative  | Impact rezidual |
|-----------------|------------------------|-----------------|-----------------------------|--------------|------------------------------------|---------|------------------------|---------------------|----------------------|-------------------------|--|--|----------------|----------------|--|--------------------------------|--|-----------------------------------|----------------------------------|---|---|-----------------|
| 1               | 2                      | 3               | 4                           | 5            | 6                                  | 7       | 8                      | 9                   | 10                   | 11                      | 12   | 13   | 14             | 15             | 16   | 17                             | 18   | 19                                | 20                               | 21  | 22  | 23              |
|                 |                        |                 |                             |              |                                    |         |                        |                     |                      |                         | Tipar de distribuție   | Tipar spațial și temporal, intensitatea utilizării habitatelor |                |                | Fără scădere semnificativă a tiparului spațial, temporal sau a intensității utilizării habitatelor altele decât cele rezultate din variații naturale | nu                             | Soluțiile tehnice propuse nu aduc modificări asupra acestui parametru  | -                                 | nesemnificativ                   | -   | -   | nesemnificativ  |
|                 |                        |                 |                             |              |                                    |         |                        |                     |                      |                         | Suprafața habitatului  | ha   | -              | -              | 2510,9   | da                             | reducerea suprafeței habitatelor favorabile speciei prin deranjul produs de lucrările de exploatare  | ha                                | semnificativ                     | Se produce un deranj temporar pentru specie în zona parchetelor de exploatare | Evitarea autorizării simultane de parchete de exploatare pe suprafețe învecinate pentru a nu produce fragmentarea habitatului speciei | nesemnificativ  |
|                 |                        |                 |                             |              |                                    |         |                        |                     |                      |                         | Zona de protecție strictă (raza de 100 de m în jurul cuibului) | ha   | -              | -              | 3,14 ha x nr. de cuiburi   | nu                             | Soluțiile tehnice propuse nu aduc modificări asupra acestui parametru - pe suprafața U.P. I Agnita nu au fost identificate cuiburi ale speciei                         | -                                 | nesemnificativ                   | -   | -   | nesemnificativ  |
|                 |                        |                 |                             |              |                                    |         |                        |                     |                      |                         | Zona tampon (raza de 300 de m în jurul cuibului)               | ha   | -              | -              | 28,26 ha x nr. de cuiburi  | nu                             | Soluțiile tehnice propuse nu aduc modificări asupra acestui parametru - pe suprafața U.P. I Agnita nu au fost identificate cuiburi ale speciei                         | -                                 | nesemnificativ                   | -   | -   | nesemnificativ  |
|                 |                        |                 |                             |              |                                    |         |                        |                     |                      |                         | Proportia si suprafata pădurilor bătrâne                       | Procent parcele cu vârsta de peste 60 de ani                   | -              | -              | cel puțin 60%  | nu                             | Soluțiile tehnice propuse nu aduc modificări asupra acestui parametru - Arboretele cu vârsta de peste 60 de ani de pe suprafața U.P. I Brădeni este de 774.05 ha (62%) | -                                 | nesemnificativ                   | -   | -   | nesemnificativ  |

| Cod și nume ANP                    | Componentă Natura 2000 | Cod Natura 2000 | Denumire științifică specie | Tip prezență | Localizare față de plan (în metri)  | Anexa I                                       | Sursa datelor spațiale  | Sursa informațiilor   | Starea de conservare | Obiective de conservare         | Parametru                            | Unitatea de măsură parametru                                   | Actual (Minim) | Actual (Maxim) | Valoare țintă  | Posibil să fie afectat de plan | Explicație cu privire la posibilitatea de afectare  | Cuantificarea impacturilor (u.m.) | Impactul potențial (fără măsuri) | Motivarea impactului estimat  | Măsuri adoptate pentru a asigura impacturi reziduale ne semnificative   | Impact rezidual |
|------------------------------------|------------------------|-----------------|-----------------------------|--------------|---|---|---|---|----------------------|---------------------------------|--------------------------------------|--|----------------|----------------|--|--------------------------------|---|-----------------------------------|----------------------------------|---|---|-----------------|
| 1                                  | 2                      | 3               | 4                           | 5            | 6   | 7   | 8   | 9   | 10                   | 11                              | 12                                   | 13   | 14             | 15             | 16   | 17                             | 18  | 19                                | 20                               | 21  | 22  | 23              |
|                                    |                        |                 |                             |              |   |   |   |   |                      |                                 | Prezența arborilor de biodiversitate | număr arbori de biodiversitate / ha                            | 4              | 7              | cel puțin 5  | da                             | la tăierile progresive, în mod special la cele de racordare, rase, tăierile de conservare, de igienă, rărituri sau curățiri pot fi extrași arborii de biodiversitate              | Număr arbori / ha                 | semnificativ                     | numărul de arbori de biodiversitate/ha scade sub valoarea țintă   | la lucrările de punere în valoare, în mod special la marcarea tăierilor progresive de racordare sau succesive definitive, se vor menține în permanență pe picior 5 arbori maturi, cu o vârstă de minim 80 ani și parțial debilitați/ha – arbori de biodiversitate | ne semnificativ |
| ROSPA0099<br>Podișul Hârtibaciului | păsări                 | A220            | <i>Strix uralensis</i>      | permanent    | întreaga suprafață de fond forestier(habitatul speciei) se află în interiorul limitelor ANP | Specie listată în Anexa I a Directivei Păsări | hărți PM, distribuția habitatelor și specilor conform siteului MMAP, Amenajament Silvic | PM, activități realizate pentru elaborarea Studiului de evaluare adecvată | favorabilă           | menținerea stării de conservare | Mărimea populației                   | nr. perechi  | 320            | 800            | cel puțin 560  | da                             | toate lucrările silviculturale propuse pot influența acest parametru dacă se execută în perioada de cuibărit; extragerea plopilor și ciresilor poate influența mărimea populației | nr .perechi                       | semnificativ                     | prin deranjul, rezultat în urma implementării lucrărilor silviculturale propuse, există riscul ca nr de perechi al speciei prezent pe suprafața U.P. I Agnita sa se diminueze | * interzicerea perturbării intenționate în cursul perioadei de reproducere și de creștere   | ne semnificativ |
|                                    |                        |                 |                             |              |   |   |   |   |                      |                                 | Tendința mării populației            | schimbare %  | -              | -              | stabilă sau în creștere  | nu                             | Soluțiile tehnice propuse nu aduc modificări asupra acestui parametru   | -                                 | ne semnificativ                  | -   | -   | ne semnificativ |
|                                    |                        |                 |                             |              |   |   |   |   |                      |                                 | Tipar de distribuție                 | Tipar spațial și temporal, intensitatea utilizării habitatelor | -              | -              | Fără scădere semnificativă a tiparului spațial, temporal sau a intensității utilizării habitatelor altele decât cele rezultate din variații naturale | nu                             | Soluțiile tehnice propuse nu aduc modificări asupra acestui parametru   | -                                 | ne semnificativ                  | -   | -   | ne semnificativ |
|                                    |                        |                 |                             |              |   |   |   |   |                      |                                 | Suprafața habitatului                | ha   | -              | -              | 2510,9   | da                             | reducerea suprafeței habitatelor favorabile speciei prin deranj produs de lucrările de exploatare   | ha                                | semnificativ                     | Se produce un deranj temporar pentru specie în zona parchetelor de exploatare   | Evitarea autorizării simultane de parchete de exploatare pe suprafețe învecinate pentru a nu produce fragmentarea habitatului speciei   | ne semnificativ |

| Cod și nume ANP | Componentă Natura 2000 | Cod Natura 2000 | Denumire științifică specie | Tip prezentă | Localizare față de plan (în metri) | Anexa I | Sursa datelor spațiale | Sursa informațiilor | Starea de conservare | Obiective de conservare | Parametru   | Unitatea de măsură parametru | Actual (Minim) | Actual (Maxim) | Valoare țintă          | Posibil să fie afectat de plan | Explicație cu privire la posibilitatea de afectare                    | Cuantificarea impacturilor (u.m.) | Impactul potențial (fără măsuri) | Motivarea impactului estimat | Măsuri adoptate pentru a asigura impacturi reziduale ne semnificative | Impact rezidual |
|-----------------|------------------------|-----------------|-----------------------------|--------------|------------------------------------|---------|------------------------|---------------------|----------------------|-------------------------|---|------------------------------|----------------|----------------|------------------------|--------------------------------|---|-----------------------------------|----------------------------------|------------------------------|---|-----------------|
| 1               | 2                      | 3               | 4                           | 5            | 6                                  | 7       | 8                      | 9                   | 10                   | 11                      | 12  | 13                           | 14             | 15             | 16                     | 17                             | 18  | 19                                | 20                               | 21                           | 22  | 23              |
|                 |                        |                 |                             |              |                                    |         |                        |                     |                      |                         | Zone de protecție strictă (raza de 100 m în jurul cuibului) | ha                           | -              | -              | 3,14 ha x nr. cuiburi  | nu                             | Soluțiile tehnice propuse nu aduc modificări asupra acestui parametru | -                                 | ne semnificativ                  | -                            | -   | ne semnificativ |
|                 |                        |                 |                             |              |                                    |         |                        |                     |                      |                         | Zone de tampon (raza de 300 m în jurul cuibului)            | ha                           | -              | -              | 28,26 ha x nr. cuiburi | nu                             | Soluțiile tehnice propuse nu aduc modificări asupra acestui parametru | -                                 | ne semnificativ                  | -                            | -   | ne semnificativ |

### 5.5.2. Impactul pe termen scurt și lung

Impactul activităților pe termen scurt, este reprezentat de perioada de efectuare a lucrărilor silvice. Astfel pe termen scurt lucrările silvice prevăzute contribuie la modificarea microclimatului local, respectiv al condițiilor de biotop, datorită, modificărilor structurilor orizontale și verticale (retenție diferită a apei pluviale, regim de lumină diferențiat, circulația diferită a aerului). Aceste modificări au loc de obicei și în natură, prin prăbușirea arborilor foarte bătrâni, apariția iescarilor, atac al daunătorilor fitofagi, doborâturi de vânt etc.. După această perioadă, datorită dinamicii naturale a habitatelor, zona tinde să se refacă.

Prevederile amenajamentului silvic în ce privește dinamica arboretelor pe termen lung, susținute de un ciclu de producție de 120 de ani (SUP A codru regulat), o vârstă medie a exploatabilității de 118 ani (SUP A codru regulat).

Astfel se estimează:

- i. menținerea diversității structurale – atât pe verticală (structuri relativ pluriene) cât și pe orizontală (structură mozaică – existența de arborete în faze de dezvoltare diferită),
- ii. menținerea compoziției conform specificului ecologic al zonei.

*Concluzionăm că lucrările propuse nu afectează negativ semnificativ starea de conservare a habitatelor forestiere de interes comunitar pe termenele scurte și lung.*

### 5.5.3. Impactul din faza de aplicare a activităților generate de lucrările silvice

Lucrările propuse se desfășoară periodic conform prevederilor amenajamentului silvic, pe o durată scurtă respectându-se **Ordinului nr. 1.540 din 3 iunie 2011** – Normele privind stabilirea termenelor, modalităților și perioadelor de exploatare a masei lemnoase din Unitatea de Producție constituită din fond forestier și a vegetației forestiere din afara fondului forestier.

*În perioada de aplicare a activităților generate de lucrările silvice impactul este direct, pe termen scurt, limitat la durata executiei, nu este rezidual și nu se cumulează în zona studiată cu impactul generat de alte activități existente, datorită suprafețelor întinse pe care se aplică lucrările.*

Nu se poate cumula de exemplu zgomotul produs de lucrările de exploatare forestieră dintr-un parchet de exploatare (doborârea, fasonarea arborilor) cu zgomotul generat de transportul materialului lemnos rezultat (zgomotul produs de camioanele forestiere), datorită distanței care le separă.

*După finalizarea lucrărilor silvice impactul asupra ariei protejate are componente pozitive pe termen lung. Impactul nu este rezidual, lucrările silvice menținând sau refăcând starea de conservare favorabilă a habitatelor.*

### 5.5.4. Impactul rezidual

Concluziile evaluării impactului implementării amenajamentului silvic al U.P. I Agnita asupra capitalului natural de interes conservativ din cadrul sitului de importanță comunitară **ROSAC0227 Sighișoara - Târnava Mare** și al ariei de protecție special avifaunistică **ROSPA0099 Podișul Hârtibaciului** indică în mod cert faptul că nici un tip de habitat de interes comunitar și nici o specie de interes conservativ nu va fi afectată în mod semnificativ, nici în mod direct, nici în mod indirect.

În acest sens avem certitudinea că în urma aplicării măsurilor de reducere a impactului asupra habitatelor și speciilor de interes conservativ identificate ca prezente sau potențial

prezente în perimetrul fondului forestier amenajat în cadrul U.P. I Agnita, impactul rezidual va fi redus și nesemnificativ.

#### **5.5.5. Impactul cumulativ**

Conform legislației naționale, toate amenajamentele silvice se realizează în baza unor norme silvice de amenajare a pădurilor ce stabilesc cadrul în care se stabilesc funcțiile pădurii, respectiv obiectivele de protecție sau producție. Normele silvice stabilesc de asemenea și cadrul tehnic în care soluțiile tehnice pot fi stabilite. În condițiile în care amenajamentele vecine au fost realizate în conformitate cu normele tehnice și ținând cont de realitățile existente în teren, putem estima că impactul cumulativ al acestor amenajamente asupra integrității ariilor naturale protejate este de asemenea **nesemnificativ**.

Așadar, în cazul planurilor de amenajare silvică putem spune următoarele:

- Deoarece efectele implementării amenajamentelor silvice sunt cuantificate la nivel de unitate amenajistică, nu se identifică un efect cumulativ cu celelalte planuri de amenajament silvic cu care U.P. I Agnita se învecinează. Se poate pune problema unor intervenții simultane în suprafețe învecinate planificate de administratorii fondurilor forestiere, însă acest lucru se poate evita prin schimburi de informații la nivel instituțional;
- În cazul în care, la nivelul proprietarilor de fond forestier, atât ai U.P. I Agnita cât și ai celor limitrofi, există dorința voluntară de obținerea a unor certificate de tipul **FSC** sau **PEFC**, care să ateste existența unui management forestier durabil, ce întrunește o serie de condiții și criterii stricte ce vin și în sprijinul conservării și menținerii unui statut favorabil conservării biodiversității, se poate spune că impactul cumulativ al implementării amenajamentelor silvice respective asupra ariilor naturale protejate nu poate fi decât unul pozitiv.

De asemenea, gestionarii fondurilor cinegetice ce se suprapun cu limitele sitului de importanță comunitară **ROSAC0227 Sighișoara - Târnava Mare** și al ariei de protecție specială avifaunistică **ROSPA0099 Podișul Hârțibaciului**, trebuie să țină cont, în activitatea de administrare a acestora, de măsurile de reducere a impactului asupra speciilor de interes conservativ și de condițiile specifice impuse de administratorii acestora, respectiv ANANP. Trebuie să existe o coordonare între activitățile specifice gestionării fondurilor de vânătoare care au nevoie de perioade de liniște pentru vânat și activitățile care se derulează prin implementarea planului amenajamentului silvic al U.P. I Agnita, pentru a nu se suprapune și provoca perturbări la nivelul statutului de conservare a speciilor de interes comunitar.

O coordonare în programarea lucrărilor silvice a amenajamentelor cu suprafețe învecinate este indicat să existe, pentru evitarea impactului cumulativ.

## **6. Posibilele Efecte Semnificative Asupra Mediului, Inclusiv Asupra Sănătății, În Context Transfrontieră**

---

Referitor la posibilele efecte semnificative asupra mediului în context transfrontieră, HG 1076/2004 urmează abordarea generală a Convenției UNECE asupra evaluării impactului asupra mediului în context transfrontier (Convenția de la Espoo), ratificată prin Legea nr. 22/2001.

Astfel, alin.(1) al art. 34 prevede cazurile în care se aplică procedura transfrontieră și anume:

- în cazul în care un plan/program este posibil să aibă un efect semnificativ asupra mediului altui stat;
- când un alt stat posibil a fi afectat semnificativ solicită informații asupra unui plan/program considerat a avea potențiale efecte transfrontiere.

Data fiind localizarea amplasamentului amenajamentului silvic, acesta nu va avea niciun efect semnificativ asupra mediului altui stat.



## **7. Măsurile Propuse Pentru A Preveni, Reduce Și Compensa Orice Efect Advers Asupra Mediului Al Implementării Amenajamentului Silvic**

---

Rezolvarea problemelor de mediu identificate ca fiind relevante și atingerea obiectivelor propuse pot fi realizate doar prin aplicarea unor măsuri concrete care să asigure prevenirea, diminuarea și compensarea cât mai eficientă a potențialelor efecte adverse asupra mediului identificate ca fiind semnificative pentru planul analizat.

În continuare se prezintă măsurile propuse pentru prevenirea, reducerea și compensarea oricărui posibil efect advers asupra mediului datorită implementării planului de amenajare propus precum și măsuri menite să accentueze efectele pozitive asupra mediului.

Măsurile propuse se referă numai la factori de mediu asupra cărora s-a considerat prin evaluare că implementarea proiectului ar putea avea un impact potențial.

### **7.1. MĂSURI DE DIMINUARE A IMPACTULUI ASUPRA FACTORULUI DE MEDIU APĂ**

În conformitate cu amenajamentul silvic analizat nu se propun construcții edilitare sau de altă natură care să influențeze calitatea apelor de suprafață și/sau subterane. Cu toate acestea a preîntâmpina impactul asupra apelor de suprafață și subterane a lucrărilor de exploatare se impun următoarele masuri de prevenire a impactului:

- ✓ se vor lua toate măsurilor necesare pentru prevenirea poluărilor accidentale și limitarea consecințelor acestora;
- ✓ stabilirea căilor de acces provizorii la o distanță minimă de 1,5 m fata de orice curs de apă;
- ✓ depozitarea resturilor de lemne și frunze rezultate și a rumegusului nu se va face în zone cu potențial de formare de torenți, albiile cursurilor de apă sau în locuri expuse viiturilor;
- ✓ amplasarea platformelor de colectare în zone accesibile mijloacelor auto pentru încărcare;
- ✓ este interzisă depozitarea masei lemnoase în albiile cursurilor de apă sau în locuri expuse viiturilor;
- ✓ este interzisă executarea de lucrări de întreținere a motoarelor mijloacelor auto sau a utilajelor folosite la exploatarea fondului forestier în zone situate în pădure, albiile cursurilor de apă sau în locuri expuse viiturilor;
- ✓ eliminarea imediată a efectelor produse de pierderi accidentale de carburanți și lubrifianți;
- ✓ este interzisă alimentarea cu carburanți a mijloacelor auto sau a utilajelor folosite la exploatarea fondului forestier în zone situate în pădure, în albiile cursurilor de apă sau în locuri expuse viiturilor.

## **7.2. MĂSURI DE DIMINUARE A IMPACTULUI ASUPRA FACTORULUI DE MEDIU AER**

În acest context se impun următoarele măsuri generale pentru întreaga zonă:

- ✓ acțiuni de monitorizare și corectare/prevenire în funcție de necesități;
- ✓ măsuri pentru folosirea energiilor alternative – ecologice pentru încălzirea spațiilor, prepararea apei calde menajere a hranei, măsuri ce vor reduce substanțial emisiile de poluant în atmosferă;
- ✓ stabilirea și impunerea unor limitări de viteză în zonă a mijloacelor de transport;
- ✓ utilizarea de vehicule și utilaje performante mobile dotate cu motoare performante care să aibă emisiile de poluanți sub valorile limită impuse de legislația de mediu;
- ✓ se vor lua măsuri de reducere a nivelului de praf pe durata execuției lucrărilor; utilajele vor fi periodic verificate din punct de vedere tehnic în vederea creșterii performanțelor; se interzice funcționarea motoarelor în gol;
- ✓ folosirea de utilaje și camioane de generație recentă, prevăzute cu sisteme performante de minimizare a evacuării poluanților în atmosferă;
- ✓ la sfârșitul unei săptămâni de lucru, se va efectua curățenia fronturilor de lucru, cu care ocazie se vor evacua deșeurile, se vor stivui materialele, se vor alinia utilajele;
- ✓ folosirea de utilaje și mijloace auto dotate cu motoare termice care să respecte normele de poluare EURO 3 - EURO 5;
- ✓ efectuarea la timp a reviziilor și reparațiilor a motoare termice din dotarea utilajelor și a mijloacelor auto;
- ✓ etapizarea lucrărilor silvice cu distribuția desfășurării lor pe suprafețe restrânse de pădure;
- ✓ folosirea unui număr de utilaje și mijloace auto de transport adecvat fiecărei activități și evitarea supradimensionării acestora;
- ✓ evitarea funcționării în gol a motoarelor utilajelor și a mijloacelor auto.

### 7.3. MĂSURI DE DIMINUARE A IMPACTULUI ASUPRA FACTORULUI DE MEDIU SOL

Pentru a nu exista sau pentru a diminua impacturile probabile asupra solului, e necesar să se aplice următoarele măsuri:

- ✓ terenurile ocupate temporar pentru amplasarea organizărilor de șantier, a drumurilor și platformelor provizorii se vor limita numai la suprafețele necesare fronturilor de lucru;
- ✓ se vor interzice lucrări de terasamente ce pot să provoace scurgerea apelor pe parcelele vecine sau care împiedică evacuarea și colectarea apelor meteorice;
- ✓ amplasarea organizărilor de șantier va urmări evitarea terenurilor aflate la limită;
- ✓ la încheierea lucrărilor, terenurile ocupate temporar pentru desfășurarea lucrărilor vor fi readuse la folosința actuală;
- ✓ se vor lua măsuri pentru evitarea poluării solului cu carburanți sau uleiuri în urma operațiilor de aprovizionare, depozitare sau alimentare a utilajelor, sau ca urmare a funcționării defectuoase a acestora;
- ✓ se vor încheia contracte ferme pentru eliminarea deșeurilor menajere și se va implementa colectarea selectivă a deșeurilor la sursă.
- ✓ adoptarea unui sistem adecvat (ne-târâit) de transport a masei lemnoase, acolo unde solul are compoziție de consistență "moale" în vederea scoaterii acesteia pe locurile de depozitare temporară;
- ✓ alegerea de căi provizorii de scoatere a masei lemnoase cu o declivitate sub 20 % (mai ales pe versanți);
- ✓ alegerea de căi provizorii de scoatere a masei lemnoase astfel în zone cu teren pietros sau stancos;
- ✓ alegerea de căi provizorii de scoatere a masei lemnoase pe distanțe cât se poate de scurte;
- ✓ dotarea utilajelor care deservește activitatea de exploatare forestieră (TAF -uri) cu anvelope de latime mare care să aibă ca efect reducerea presiunii pe sol și implicit reducerea fenomenului de tasare;
- ✓ în cazul în care s-au format șanțuri sau șleauri se va reface portanța solului (prin nivelarea terenului) pe traseele căilor provizorii de scoatere a masei lemnoase;
- ✓ platformele pentru depozitarea provizorie a masei lemnoase vor fi alese în zone care să prevină posibilele poluări ale solului (drumuri forestiere, platforme asfaltate situate limitrof soselelor existente în zonă, etc.);
- ✓ drumurile destinate circulației autovehiculelor, inclusiv locurile de parcare vor fi selectate să fie în sistem impermeabil;
- ✓ pierderile accidentale de carburanți și/sau lubrifianți de la utilajele și/sau mijloacele auto care deservește activitatea de exploatare forestieră vor fi îndepărtate imediat prin decopertare;
- ✓ spațiile pentru colectarea și stocarea temporară a deșeurilor vor fi realizate în sistem impermeabil.

#### **7.4. MĂSURI DE DIMINUARE A IMPACTULUI ASUPRA FACTORULUI DE MEDIU „SĂNĂTATEA UMANĂ”**

Amenajamentul silvic nu stabilește procesul tehnologic al exploatareii masei lemnoase prevăzută a se recolta în următorii 10 ani. Activitățile de exploatare a masei lemnoase – **organizarea de șantier, utilajele folosite, numărul de oameni implicați, etc.** – fiind în atribuția firmelor de exploatare atestate pentru acest tip de activități corespunzător legislației în vigoare.

Amenajamentul silvic nu impune și nu prevede lucrători în pădure, care să necesite organizare de șantier.

### **7.5. MĂSURI DE DIMINUAREA IMPACTULUI ASUPRA FACTORULUI SOCIAL – ECONOMIC (POPULATIA)**

In ceea ce privește factorul social – economică măsurile vor avea drept scop dezvoltarea capacității administrației locale de a planifica și a utiliza adecvat terenurile din zonă afectata de implementarea planului.

## **7.6. MĂSURI DE DIMINUAREA IMPACTULUI ASUPRA MEDIULUI PRODUS DE “ZGOMOT ȘI VIBRAȚII”**

Zgomotul și vibrațiile sunt generate de funcționarea motoarelor, sculelor (drujbelor), utilajelor și a mijloacelor auto. Datorită numărului redus al acestora, soluțiilor constructive și al nivelului tehnic superior de dotare cantitatea și nivelul zgomotului și al vibrațiilor se vor situa în limite acceptabile. Totodată mediul în care acestea se produc (pădure cu multă vegetație) va contribui direct la atenuarea lor și la reducerea distanței de propagare.

Ca măsură de diminuare a impactului asupra mediului se propune limitarea vitezei de deplasare a autovehiculelor implicate în transportul tehnologic.

**7.7. MĂSURI DE DIMINUARE A IMPACTULUI ASUPRA PEISAJULUI**

Nu este cazul, prin implementarea planurilor nu vor rezulta modificari fizice ale amplasamentului. Amenajamentul silvic menține sau reface starea de conservare favorabilă a habitatelor naturale, prin gospodărirea durabilă a pădurilor, astfel spus va avea un impact cumulativ neutru asupra peisajului.

## 7.8. MĂSURI DE DIMINUARE A IMPACTULUI ASUPRA BIODIVERSITATII

### 7.8.1. Masuri de reducere a impactului cu caracter general

Conform Comisiei Europene, Directoratul General pentru Mediu, Unitatea Natură și Biodiversitate, Secția Păduri și Agricultură, 2003, *Natura 2000 și pădurile - Provocări și oportunități*, se disting următoarele măsuri conform obiectivelor:

➤ **Obiectiv: Menținerea sănătății și vitalității ecosistemelor de pădure**

Practicile de gospodărire a pădurilor trebuie să utilizeze cât mai bine structurile și procesele naturale și să folosească măsuri biologice preventive ori de câte ori este posibil. Existența unei diversități genetice, specifice și structurale adecvate întărește stabilitatea, vitalitatea și rezistența pădurilor la factori de mediu adversi și duce la întărirea mecanismelor naturale de reglare.

Se vor utiliza practici de gospodărire a pădurilor corespunzătoare ca reîmpădurirea și împădurirea cu specii și proveniențe de arbori adaptate sitului precum și tratamente, tehnici de recoltare și transport care să reducă la minim degradarea arborilor și/sau a solului. Scurgerile de ulei în cursul operațiunilor forestiere sau depozitarea nereglementară a deșeurilor trebuie strict interzise

➤ **Obiectiv: Menținerea și încurajarea funcțiilor productive ale pădurii (lemnoase și nelemnoase)**

Operațiunile de regenerare, îngrijire și recoltare trebuie executate la timp și în așa fel încât să nu scadă capacitatea productivă a sitului, de exemplu prin evitarea degradării arboretului și arborilor rămași, ca și a solului și prin utilizarea sistemelor corespunzătoare.

Recoltarea produselor, atât lemnoase cât și nelemnoase, nu trebuie să depășească un nivel durabil pe termen lung iar produsele recoltate trebuie utilizate în mod optim, urmărindu-se rata de reciclare a nutrienților.

➤ **Obiectiv: Menținerea, conservarea și extinderea diversității biologice în ecosistemele de pădure**

Planificarea gospodăririi pădurilor trebuie să urmărească menținerea, conservarea și sporirea biodiversității ecosistemice, specifice și genetice, ca și menținerea diversității peisajului.

Amenajamentul silvic, inventarierea terestră și cartarea resurselor pădurii trebuie să includă biotopurile forestiere importante din punct de vedere ecologic și să țină seama de ecosistemele forestiere protejate, rare, sensibile sau reprezentative ca suprafețele ripariene și zonele umede, arii ce conțin specii endemice și habitate ale speciilor amenințate ca și resursele genetice in situ periclitare sau protejate.

Se va prefera regenerarea naturală cu condiția existenței unor condiții adecvate care să asigure cantitatea și calitatea resurselor pădurii și ca soiurile indigene existente să aibă calitatea necesară sitului.

Pentru împăduriri și reîmpăduriri vor fi preferate specii indigene și proveniențe locale bine adaptate la condițiile sitului.



Practicile de management forestier trebuie să promoveze, acolo unde este cazul, diversitatea structurilor, atât orizontale cât și verticale, ca de exemplu arboretul de vârste inegale, și diversitatea speciilor, arboret mixt, de pildă. Unde este posibil, aceste practici vor urmări menținerea și refacerea diversității peisajului.

Infrastructura trebuie proiectată și construită așa încât afectarea ecosistemelor să fie minimă, mai ales în cazul ecosistemelor și rezervelor genetice rare, sensibile sau reprezentative, și acordându-se atenție speciilor amenințate sau altor specii cheie - în mod special modelelor lor de migrare.

Arborii uscați, căzuți sau în picioare, arborii scorburoși, pâlcuri de arbori bătrâni și specii deosebit de rare de arbori trebuie păstrate în cantitatea și distribuția necesare protejării biodiversității, luându-se în calcul efectul posibil asupra sănătății și stabilității pădurii și ecosistemelor înconjurătoare.

Biotopurile cheie ai pădurii ca de exemplu surse de apă, zone umede, aflorimente și ravine trebuie protejate și, dacă este cazul, refăcute în cazul în care au fost degradate de practicile forestiere.

➤ **Obiectiv: Menținerea și îmbunătățirea funcțiilor de protecție prin gospodărirea pădurii (mai ales solul și apa)**

Se va acorda o atenție sporită operațiunilor silvice desfășurate pe soluri sensibile/instabile sau zone predispușe la eroziune ca și celor efectuate în zone în care se poate provoca o eroziune excesivă a solului în cursurile de apă.

Se va acorda o atenție deosebită practicilor forestiere din zonele forestiere cu funcție de protecție a apei, pentru evitarea efectelor adverse asupra calității și cantității surselor de apă. Se va evita de asemenea utilizarea necorespunzătoare a chimicalelor sau a altor substanțe dăunătoare ori a practicilor silviculturale neadecvate ce pot influența negativ calitatea apei.”

**O mențiune importantă care ajută la implementarea și respectarea măsurilor de reducere a impactului lucrărilor propuse de către Amenajamentul Silvic asupra obiectivelor de conservare și integrității ariilor naturale protejate ROSAC0227 Sighișoara - Târnava Mare și ROSPA0099 Podișul Hârtibaciului, o reprezintă condițiile specifice pentru lucrările de punere în valoare și exploatare a arboretelor de pe suprafața ariilor naturale protejate, condiții pe care administratorul de fond forestier este obligat să le solicite și să le respecte conform O.M.M.A.P. nr. 1822/2020 pentru aprobarea Metodologiei de atribuire în administrare a ariilor naturale protejate, art. 22, condiții care în mare parte coincid și cu măsurile de reducere a impactului propuse de acest studiu.**

Astfel, pentru impacturile identificate și sintetizate în capitolul anterior, susceptibile să afecteze în mod semnificativ obiectivele de conservare pentru care a fost desemnat aria specială de conservare **ROSAC0227 Sighișoara - Târnava Mare** și aria de protecție specială avifaunistică **ROSPA0099 Podișul Hârtibaciului**, se stabilesc măsuri de prevenire (P), evitare (E) și reducere (R) care sunt incluse în tabelul de mai jos, cu mențiunea că s-a ținut cont de lucrările executate și cele rămase de executat în privința suprafeței cuantificate și susceptibilă de a fi impactată:

7.8.2. Măsuri de de prevenire (P), evitare (E) și reducere (R) a impactului asupra habitatelor și speciilor de interes comunitar

| Măsură - descriere  | Tip măsură (P/E/R) | Specia/habitatul afectat/ă                          | Parametru căruia i se adresează măsura  | Impactul căreia i se adresează măsura                                  | Perioada de implementare a măsurii   | Locația implementării măsurii  |
|---|--------------------|---|---|--|--|--|
| M_hab_forest_1 * eliminarea speciilor necorespunzătoare habitatului   | E                  | 9130 Păduri de fag de tip <i>Asperulo - Fagetum</i> | Specii de arbori caracteristice   | punerea în valoare și exploatarea speciilor caracteristice habitatului | în perioada lucrărilor de punere în valoare a masei lemnoase pe picior și perioadele de colectare a masei lemnoase consemnate în autorizația de exploatare a partizilor constituite în baza APV-urilor | u.a.: 24 E, 24 F, 35 C, 27 C, 27 F, 28 C, 29 F, 31 A, 31 B, 32 A, 24 D, 27 H, 24 B, 25 A, 27 D, 29 C, 29 D, 29 E, 29 J, 35 A, 27 I, 24 G, 25 B, 27 P, 29 H, 34, 36, 32 B, 32 C, 33 |
| M_hab_forest_2 * se vor menține arbori bătrâni, scorburoși, atacați sau parțial uscați (căzuți și/sau în picioare), iar la tăierile definitive (tăieri progresive de racordare) se vor menține pe picior 5 arbori maturi, cu o vârstă de minim 80 ani și parțial debilitați/ha – arbori de biodiversitate | E                  |   | Insule de îmbătrânire /arbori de biodiversitate, în stațiuni cu vârstă peste 80 ani cu diametru mai mare de 45 cm | extragerea arborilor de biodiversitate                                 | în perioada lucrărilor de punere în valoare a masei lemnoase pe picior și perioadele de colectare a masei lemnoase consemnate în autorizația de exploatare a partizilor constituite în baza APV-urilor | u.a.: 24 E, 24 F, 35 C, 27 C, 27 F, 28 C, 29 F, 31 A, 31 B, 32 A, 24 D, 27 H, 24 B, 25 A, 27 D, 29 C, 29 D, 29 E, 29 J, 35 A, 27 I, 24 G, 25 B, 27 P, 29 H, 34, 36, 32 B, 32 C, 33 |
| M_hab_forest_3 * menținerea lemnului mort pentru asigurarea condițiilor specifice de habitat  | E                  |   | Volumul de lemn mort  | extragerea(exploatarea) lemnului mort                                  | în perioada lucrărilor de punere în valoare a masei lemnoase pe picior și perioadele de colectare a masei lemnoase consemnate în autorizația de exploatare a partizilor constituite în baza APV-urilor | u.a.: 24 E, 24 F, 35 C, 27 C, 27 F, 28 C, 29 F, 31 A, 31 B, 32 A, 24 D, 27 H, 24 B, 25 A, 27 D, 29 C, 29 D, 29 E, 29 J, 35 A, 27 I, 24 G, 25 B, 27 P, 29 H, 34, 36, 32 B, 32 C, 33 |

| Măsură - descriere  | Tip măsură (P/E/R) | Specia/habitatul afectat/ă                                  | Parametru căruia i se adresează măsura  | Impactul căreia i se adresează măsura                                  | Perioada de implementare a măsurii   | Locația implementării măsurii  |
|---|--------------------|---|---|--|--|--|
| M_hab_forest_1 * eliminarea speciilor necorespunzătoare habitatului   | E                  | 9110* Păduri stepice euro - siberiene de <i>Quercus spp</i> | Specii de arbori caracteristice   | punerea în valoare și exploatarea speciilor caracteristice habitatului | în perioada lucrărilor de punere în valoare a masei lemnoase pe picior și perioadele de colectare a masei lemnoase consemnate în autorizația de exploatare a partizilor constituite în baza APV-urilor | u.a.: 26 B, 27 O, 27 R, 28 B, 28 F, 29 B   |
| M_hab_forest_2 * se vor menține arbori bătrâni, scorburoși, atacați sau parțial uscați (căzuți și/sau în picioare), iar la tăierile definitive (tăieri progresive de racordare) se vor menține pe picior 5 arbori maturi, cu o vârstă de minim 80 ani și parțial debilitați/ha – arbori de biodiversitate | E                  |   | Insule de îmbătrânire /arbori de biodiversitate, în stațiuni cu vârstă peste 80 ani cu diametru mai mare de 45 cm | extragerea arborilor de biodiversitate                                 | în perioada lucrărilor de punere în valoare a masei lemnoase pe picior și perioadele de colectare a masei lemnoase consemnate în autorizația de exploatare a partizilor constituite în baza APV-urilor | u.a.: 26 B, 27 O, 27 R, 28 B, 28 F, 29 B   |
| M_hab_forest_3 * menținerea lemnului mort pentru asigurarea condițiilor specifice de habitat  | E                  |   | Volumul de lemn mort  | extragerea(exploatarea) lemnului mort                                  | în perioada lucrărilor de punere în valoare a masei lemnoase pe picior și perioadele de colectare a masei lemnoase consemnate în autorizația de exploatare a partizilor constituite în baza APV-urilor | u.a.: 26 B, 27 O, 27 R, 28 B, 28 F, 29 B   |
| M_hab_forest_1 * eliminarea speciilor necorespunzătoare habitatului   | E                  | 91Y0 – Păduri dacice de stejar și carpen                    | Specii de arbori caracteristice   | punerea în valoare și exploatarea speciilor caracteristice habitatului | în perioada lucrărilor de punere în valoare a masei lemnoase pe picior și perioadele de colectare a masei lemnoase consemnate în autorizația de exploatare a partizilor constituite în baza APV-urilor | u.a.: 30 A, 30 B, 30 C, 30 D, 30 E, 27 N, 32 D, 26 A, 24 A, 27 A, 27 B, 27 E, 29 A |

| Măsură - descriere  | Tip măsură (P/E/R) | Specia/habitatul afectat/ă                            | Parametru căruia i se adresează măsura  | Impactul căreia i se adresează măsura  | Perioada de implementare a măsurii   | Locația implementării măsurii   |
|---|--------------------|---|---|--|--|---|
| M_hab_forest_2 * se vor menține arbori bătrâni, scorburoși, atacați sau parțial uscați (căzuți și/sau în picioare), iar la tăierile definitive (tăieri progresive de racordare) se vor menține pe picior 5 arbori maturi, cu o vârstă de minim 80 ani și parțial debilitați/ha – arbori de biodiversitate                                   | E                  |   | Insule de îmbătrânire /arbori de biodiversitate, în stațiuni cu vârstă peste 80 ani cu diametru mai mare de 45 cm | extragerea arborilor de biodiversitate   | în perioada lucrărilor de punere în valoare a masei lemnoase pe picior și perioadele de colectare a masei lemnoase consemnate în autorizația de exploatare a partizilor constituite în baza APV-urilor | u.a.: 30 A, 30 B, 30 C, 30 D, 30 E, 27 N, 32 D, 26 A, 24 A, 27 A, 27 B, 27 E, 29 A  |
| M_hab_forest_3 * menținerea lemnului mort pentru asigurarea condițiilor specifice de habitat  | E                  |   | Volumul de lemn mort  | extragerea(exploatarea) lemnului mort  | în perioada lucrărilor de punere în valoare a masei lemnoase pe picior și perioadele de colectare a masei lemnoase consemnate în autorizația de exploatare a partizilor constituite în baza APV-urilor | u.a.: 30 A, 30 B, 30 C, 30 D, 30 E, 27 N, 32 D, 26 A, 24 A, 27 A, 27 B, 27 E, 29 A  |
| M_specii_1 *interzicerea autorizării simultane a mai multor parchete alăturate(în ua-uri învecinate)  | E                  | 1354* <i>Ursus arctos</i><br>1352* <i>Canis lupus</i> | Suprafața habitatului   | temporar, <b>suprafața</b> habitatului specific specie se micșorează                         | perioadele de colectare a masei lemnoase consemnate în autorizația de exploatare a partizilor constituite în baza APV-urilor   | u.a. 24 – 36  |
| Amenajamentul urmărește uniformizarea pe clase de vârstă a arboretelor, astfel prin soluțiile tehnice propuse se va urmări echilibrul claselor de vârstă, în timp - momentan Suprafața pădurilor cu vârsta mai mare de 80 de ani din amenajamentul silvic al U.P: I Brădeni este de 598,12 ha cea ce reprezintă 52% din suprafața totală..% | E                  |   | Proporția și suprafața pădurilor bătrâne (peste 80 de ani)  | se produce, <b>temporar</b> , un dezechilibru al claselor de vârstă                          | perioada de valabilitate a Amenajamentului Silvic  |   |
| M_specii_2 *lucrările de punere în valoare / exploatare trebuie executate fără a perturba echilibrul hidrologic și structura habitatului(bălțile temporare/permanente ce reprezintă habitate de reproducere)  | E                  | 1193 <i>Bombina variegata</i>                         | Densitatea habitatului de reproducere   | distrugearea bălților permanente / temporare, ce reprezintă habitat favorabil de reproducere | perioadele de colectare a masei lemnoase consemnate în autorizația de exploatare a partizilor constituite în baza APV-urilor   | u.a. 24 E, 24 F, 24 G, 27 D, 27 F, 27 Q, 28 C, 28 D, 28 F, 29 A, 29 B, 29 D, 29 E, 29 F, 29 G, 29 H, 29 J, 31 B, 32 A, 32 B, 33, 35 C, 36 |

| Măsură - descriere   | Tip măsură (P/E/R) | Specia/habitatul afectat/ă  | Parametru căruia i se adresează măsura     | Impactul căreia i se adresează măsura   | Perioada de implementare a măsurii  | Locația implementării măsurii  |
|--|--------------------|---|--|---|---|--|
| <b>M_specii_3</b> * se vor menține arbori bătrâni, scorburoși, atacați sau parțial uscați (căzuți și/sau în picioare), iar la tăierile definitive (tăieri progresive de racordare, rase) se vor menține pe picior 5 arbori maturi, cu o vârstă de minim 80 ani și parțial debilitați/ha – arbori de biodiversitate | E                  | 1083 <i>Lucanus cervus</i>  | Arbori bătrâni în trupuri de pădure        | extragerea arborilor de biodiversitate  | lucrările de punere în valoare a masei lemnoase pe picior și perioadele de colectare a masei lemnoase consemnate în autorizația de exploatare a partizilor constituite în baza APV-urilor | u.a. : 26 A, 27 A, 27 C, 27 F, 27 O, 29 F, 29 H, 30 C, 36  |
| <b>M_specii_4</b> * menținerea lemnului mort pentru asigurarea condițiilor specifice de habitat pentru specie  | E                  |   | Volumul de lemn mort în habitatele speciei | extragerea(exploatarea) lemnului mort   | lucrările de punere în valoare a masei lemnoase pe picior și perioadele de colectare a masei lemnoase consemnate în autorizația de exploatare a partizilor constituite în baza APV-urilor | u.a. : 26 A, 27 A, 27 C, 27 F, 27 O, 29 F, 29 H, 30 C, 36  |
| <b>M_păsări_1</b> * interzicerea perturbării intenționate în cursul perioadei de reproducere și de creștere  | E                  | A089 <i>Aquila pomarina</i> , A239 <i>Dendrocopos leucotos</i> A238 <i>Dendrocopos medius</i> A072 <i>Pernis apivorus</i> A321 <i>Ficedula albicollis</i> , A220 <i>Strix uralensis</i> | Mărimea populației                         | numărul perechilor cuibăritoare de pe suprafața U.P. I Brădeni poate fi afectat                     | lucrările de punere în valoare a masei lemnoase pe picior și perioadele de colectare a masei lemnoase consemnate în autorizația de exploatare a partizilor constituite în baza APV-urilor | u.a. 2 – 3, 24 – 42, 45 – 51, 54 – 62, 64, 66 – 84, 86 – 100, 117 – 118, 120, 124 – 128, 160, 178 – 183, 201 - 238 |
| <b>M_păsări_2</b> * evitarea autorizării simultane de parchete de exploatare pe suprafețe învecinate pentru a nu produce fragmentarea habitatului speciei  | E                  |   | Suprafața habitatului                      | reducerea suprafeței habitatelor favorabile speciei prin deranjul produs de lucrările de exploatare | perioadele de colectare a masei lemnoase consemnate în autorizația de exploatare a partizilor constituite în baza APV-urilor  | u.a. 2 – 3, 24 – 42, 45 – 51, 54 – 62, 64, 66 – 84, 86 – 100, 117 – 118, 120, 124 – 128, 160, 178 – 183, 201 - 238 |
| <b>M_păsări_3</b> * la lucrările de punere în valoare, în mod special la marcarea tăierilor progresive de racordare sau succesive definitive, se vor menține în permanență pe picior 5 arbori maturi, cu o vârstă de minim 80 ani și parțial debilitați/ha – arbori de biodiversitate                              | E                  |   | Arbori de biodiversitate                   | numărul de arbori de biodiversitate/ha scade sub valoarea țintă                                     | lucrările de punere în valoare a masei lemnoase pe picior   | u.a. 2 – 3, 24 – 42, 45 – 51, 54 – 62, 64, 66 – 84, 86 – 100, 117 – 118, 120, 124 – 128, 160, 178 – 183, 201 - 238 |

| Măsură - descriere  | Tip măsură (P/E/R) | Specia/habitatul afectat/ă | Parametru căruia i se adresează măsura | Impactul căreia i se adresează măsura            | Perioada de implementare a măsurii                        | Locația implementării măsurii  |
|---|--------------------|----------------------------|--|--|---|--|
| M_păsări_4 * la lucrările de punere în valoare nu se vor marca toți arborii morți, debilitați sau în curs de uscare, pe sol sau pe picior(păstrarea a 4-5 fire la ha) | E                  |                            | Volum lemn mort                        | volumul de lemn mort/ha scade sub valoarea țintă | lucrările de punere în valoare a masei lemnoase pe picior | u.a. 2 – 3, 24 – 42, 45 – 51, 54 – 62, 64, 66 – 84, 86 – 100, 117 – 118, 120, 124 – 128, 160, 178 – 183, 201 - 238 |



## 7.9. MĂSURI NECESARE A SE IMPLEMENTA ÎN CAZUL CALAMITĂȚILOR

Pentru creșterea eficacității funcționale a pădurilor, prin amenajamente s-au prevăzut măsuri pentru asigurarea stabilității ecologice a fondului forestier, iar în cazul constatării unor importante deteriorări, acțiuni de reconstrucție ecologică.

S-au avut în vedere: protecția împotriva doborâturilor și rupturilor produse de vânt și zăpadă; protecția împotriva incendiilor; protecția împotriva bolilor și dăunătorilor; măsuri de gospodărire a pădurilor cu fenomene de uscare anormală.

În funcție de particularitățile pădurilor amenajate, s-au făcut analize și recomandări referitoare și la alte daune ce sunt sau pot fi aduse fondului forestier prin: fenomene torențiale; înmlăștinări și inundații; înghețuri târzii; geruri excesive; procese necorespunzătoare de recoltare a lemnului și rășinii, pășunat nerațional, efective supradimensionate de vânat etc.

### 7.9.1. Protejarea împotriva doborâturilor și rupturilor produse de vânt și zăpadă

#### 7.9.1.1. Măsuri de protejare împotriva doborâturilor și rupturilor produse de vânt și zăpadă

Cu ocazia lucrărilor de teren, în U.P. I Agnita nu au fost semnalate doborâturi de vânt și rupturi provocate de vânt.

Menținerea rezistenței arboretelor se poate realiza prin:

- înobilarea arboretelor pure cu specii de amestec în urma tăierilor de regenerare și împăduriri;
- executarea la timp a lucrărilor de îngrijire, urmărindu-se prin aceste lucrări promovarea speciilor principale de amestec;
- intensificarea acțiunii de igienizare a pădurilor, astfel, ca prin lucrări de igienă să se extragă imediat arborii ruși, deperisați;
- crearea unor margine de masiv nepenetrabile de vânt;
- recurgerea la tratamente mai intensive bazate pe regenerare naturală.

### 7.9.2. Protecția împotriva incendiilor

Pentru prevenire, ca măsuri eficiente se propun:

- efectuarea unor benzi ce permite executarea unor șanțuri de minim sanitar pe trupuri, culmi late, etc dar și propaganda vizuală, materializată prin tăblițe de avertizare, panouri de instruire.
- supravegherea pădurii în perioada critică trebuie intensificată.
- în vedere evitării incendiilor personalul de teren trebuie să efectueze instructaje muncitorilor care participă la diferite lucrări.
- de asemenea, se vor amenaja mai multe locuri de fumat, în punctele mai intens circulate și se vor amplasa mai multe tăblițe de avertizare P.S.I.

### 7.9.3. Protecția împotriva dăunătorilor și bolilor

În urma lucrărilor din teren nu s-au semnalat atacuri de dăunatori.

În scopul protecției fondului forestier împotriva bolilor și dăunătorilor se impun următoarele acțiuni:

- » cojirea arborilor doborâți pentru a evita înmulțirea gândacilor de scoarță;
- » urmărirea pe teren de către personalul silvic a apariției unor eventuale focare;



- » depistarea arborilor infestați pe picior, precum și a tuturor arborilor cu vătămări mecanice și extragerea lor în cadrul operațiunilor culturale de igienă;
- » interzicerea pășunatului, cu precădere în arboretele tinere;
- » menținerea arboretelor la densități normale;
- » să se planteze numai puieți proveniți din sămânța recoltată din rezervațiile de semințe, cărora li s-au făcut analizele și tratamentele ce se impuneau;
- » aplicarea măsurilor de carantină în transferul puieților;
- » stivuirea materialului lemnos se va face în locuri izolate, lipsite de umiditate, bine curățate și tratate în prealabil;
- » evitarea îngrămădirii materialului lemnos pe firul apelor.

#### ***7.9.4. Protejarea împotriva uscărilor anormale a arborilor pe picior***

Din observațiile făcute pe teren cu ocazia executării descrierii parcelare nu au fost semnalate astfel de fenomene.

Ca măsuri de menținere a situației actuale se propun următoarele:

- executarea rapidă și în bune condiții a tuturor lucrărilor de igienizare a arboretelor în cauză, executarea lucrărilor de îngrijire, etc.;
- menținerea arboretelor în stare de consistență plină;
- promovarea tăierilor de produse principale cu regenerare naturală;
- combaterea bolilor și dăunătorilor în arboretele afectate numai prin metode biologice și integrate, excluzând în totalitate substanțele chimice ce afectează echilibrul ecologic;
- împădurirea tuturor golurilor create în arborete, prin extragerea arborilor uscați, cu specii corespunzătoare tipului natural de pădure.

Urmărirea în continuare a evoluției fenomenului de uscare este o obligație permanentă a personalului silvic cu respectarea strictă a prevederilor normelor și îndrumărilor tehnice emise de M.M.A.P.

## 8. Expunerea Motivelor Care Au Conduc La Selectarea Variantelor Alese

---

Vom face o analiză comparativă a situației în care se află sau s-ar afla zona studiată în doua cazuri distincte și anume:

8.1. Alternativa zero – varianta în care nu s-ar aplica prevederile Amenajamentului Silvic

8.2. Alternativa unu – varianta în care s-ar aplica prevederile Amenajamentului Silvic ținându-se cont de recomandările acestui raport de mediu.

### 8.1. ALTERNATIVA ZERO – VARIANTA ÎN CARE NU S-AR APLICA PREVEDERILE AMENAJAMENTULUI SILVIC

Strategia de Silvicultură pentru Uniunea Europeană realizată de Comisia Europeană pentru coordonarea tuturor activităților legate de utilizarea pădurilor la nivel UE cuprinde cadrul pentru activitatea Comunității în acest domeniu. În secțiunea privind „*Conservarea biodiversității pădurii*” preocupările la nivelul biodiversității sunt clasificate în trei categorii: *conservare, utilizare durabilă și beneficii echitabile ale folosirii resurselor genetice ale pădurii.*

Utilizarea durabilă se referă la menținerea unei balanțe stabile între funcția socială, cea economică și serviciul adus de pădure diversității biologice. Interzicerea de principiu a executării lucrărilor silvice datorită prezentei unui sit Natura 2000 poate avea un efect negativ deoarece silvicultura face parte din peisajul rural, iar dezvoltarea durabilă a acestuia este esențială. Obiectivele comune și anume acela al conservării pădurilor naturale, dezvoltarea fondului forestier, conservarea speciilor de floră și faună din ecosistemele forestiere, vor fi imposibil de atins în lipsa unei colaborări între comunitate, autoritățile locale, silvicultori, cercetători. Rolul silviculturii este extrem de important ținând cont de faptul că o mare parte a diversității biologice din România se află în ecosistemele forestiere, iar administrarea de zi cu zi a acestor ecosisteme din arii protejate, inclusiv situri Natura 2000, se face conform legislației în vigoare de către silvicultori prin structuri special constituite.

Atât din studiile silvice existente cât și din cercetările care au stat la baza întocmirii prezentei evaluări de mediu a rezultat faptul că neaplicarea unor lucrări silvice cuprinse în amenajamentul silvic ar genera efecte negative asupra dezvoltării atât a pădurii (arbori și celelalte specii de plante) cât și a speciilor din fauna sălbatică care habitează în ecosistemele forestiere.

În situația neimplementării planului și, implicit, neexecutarea lucrărilor de îngrijire, pot apărea următoarele efecte:

- menținerea în arboret a unor specii nereprezentative;
- menținerea unei structuri orizontale și verticale atipice;

Neimplementarea prevederilor amenajamentului silvic poate duce la următoarele fenomene negative cu implicații semnificative în viitor:

- simplificarea compoziției arboretelor, în sensul încurajării ocupării terenului de către specii cu putere mare de regenerare: carpen, fag etc.;
- dezechilibre ale structuri pe clase de vârstă care afectează continuitatea pădurii;

- degradarea stării fitosanitare a acestor arborete, precum și a celor învecinate;
- menținerea unei structuri simplificate, monotone, de tip continuu;
- scăderea calitativă a lemnului și a resurselor genetice a viitoarelor generații de pădure, datorită neefectuării lucrărilor silvice;
- forțarea regenerărilor artificiale în dauna celor naturale cu repercursiuni negative în ceea ce privește caracterul natural al arboretului;
- dificultatea accesului în zona și presiunea antropică asupra arboretelor accesibile din punctul de vedere al posibilităților de exploatare în condițiile inexistenței unor surse alternative;
- pierderi economice importante.

Această variantă, însă, nu poate fi aplicată, din mai multe considerente:

**a) biodiversitate:** dispariția unor suprafețe variabile din habitatele existente și a populațiilor speciilor de interes conservativ, dezechilibre ale structurilor pe clase de vârstă care afectează continuitatea pădurii, avansarea stadiului de degradare a stării fitosanitare a arboretelor, dereglarea compoziției optime aferente tipului natural fundamental de pădure prin mărirea procentului apariției de specii invazive și alohtone;

**b) legal:** Legea nr. 46 din 2008 - Codul silvic, modificată și republicată, prevede:

”Art. 17., alin. 2: Proprietarii fondului forestier au următoarele obligații în aplicarea regimului silvic:

a) să asigure elaborarea și să respecte prevederile amenajamentelor silvice și să asigure administrarea/serviciile silvice pentru fondul forestier aflat în proprietate, în condițiile legii; ...

Art. 20., alin. 2: Întocmirea de amenajamente silvice este obligatorie pentru proprietățile de fond forestier mai mari de 10 ha.”

Astfel, proprietarul are obligația să asigure întocmirea de amenajamente silvice pentru pădurile din posesie, amenajamente care trebuie să respecte o serie de norme și normative, cu privire la lucrările propuse a se executa în aceste păduri;

**c) economic:** Având în vedere suprafața de pădure, cuprinsă în U.P. I Agnita, aceasta constituie o sursă importantă de venit la bugetul **proprietarului**, acoperind, printre altele, și cheltuielile cu asigurarea integrității fondului forestier (paza pădurii, serviciile silvice, etc.);

**d) social:** Se are în vedere nevoia de lemn (de lucru, de foc) a așezămintelor de cult și a locuitorilor comunelor limitrofe.

## **8.2. ALTERNATIVA UNU – VARIANTA ÎN CARE S-AR APLICA PREVEDERILE AMENAJAMENTULUI SILVIC ȚINÂNDU-SE CONT DE RECOMANDĂRILE ACESTEI EVALUĂRI DE MEDIU**

La elaborarea amenajamentului silvic al U.P. I Agnita s-a ținut cont de suprapunerile fondului forestier amenajat peste rețeaua ecologică Natura 2000. În acest sens, fondul forestier a fost corespunzător încadrat în categorii funcționale, astfel încât să fie asigurată pe termen lung conservarea habitatelor forestiere și speciilor de interes comunitar.

Astfel, în raport cu principalele funcții pe care le îndeplinesc, pădurile din U.P. I Agnita ce se suprapun cu siturile Natura 2000 **ROSAC0227 Sighișoara - Târnava Mare și ROSPA0099 Podișul Hârtibaciului** au fost încadrate în grupa I funcțională - “Păduri cu funcții speciale de protecție”. Modificările în planificarea funcțiilor, respectiv a obiectivelor de management față de prevederile amenajamentelor anterioare, au condus la tranziția de la funcția de producție la cea de protecție, ca urmare relației fondului forestier analizat cu siturile Natura

2000. Acest aspect conduce pe termen mediu și lung la o îmbunătățire a stării de conservare a habitatelor și speciilor de interes comunitar care se află pe suprafața implementării prezentului amenajament.

Asigurarea unui management silvic eficient, cu accent pe menținerea tipului fundamental de pădure, conduce la menținerea diversității biologice specifice și la asigurarea condițiilor favorabile de habitat pentru unele specii de păsări dependente de existența arboretelor mature.

Practic trebuie recunoscut faptul că existența habitatelor forestiere naturale, supuse recent conservării în cadrul siturilor Natura 2000, se datorează în cea mai mare parte managementului silvic aplicat până în prezent.

**În concluzie, recomandăm punerea în aplicarea a amenajamentului silvic al U.P. I Agnita în forma propusă, cu mențiunea de a se ține seama de recomandările (măsurile de diminuare a impactului) din prezentul raport de mediu.**

### **8.3. METODELE UTILIZATE PENTRU CULEGEREA INFORMATIILOR PRIVIND SPECIILE DE PĂSĂRI DE INTERES COMUNITAR, RESPECTIV HABITATELE SPECIFICE ACESTORA**

#### **8.3.1. Habitate forestiere**

Studiul stațiunii și al vegetației forestiere se face în cadrul lucrărilor de teren și al celor de redactare a amenajamentului și are ca scop determinarea și valorificarea tuturor informațiilor care contribuie la:

- cunoașterea condițiilor naturale de vegetație, a caracteristicilor arboretului actual, a potențialului productiv al stațiunii și a capacității actuale de producție și protecție a arboretului;

- stabilirea măsurilor de gospodărire în acord cu condițiile ecologice și cu cerințele ecologice și social-economice;

- realizarea controlului prin amenajament privind exercitarea de către pădure în ansamblu și de către fiecare arboret în parte a funcțiilor ce le-au fost atribuite.

Descrierea unităților amenajistice se execută obligatoriu prin parcurgerea terenului, iar datele se determină prin măsurători și observații. De asemenea, ca material ajutător de orientare s-au folosit ortofotoplanuri.

Datele de teren s-au consemnat în fișa unității amenajistice și în fișa privind condițiile staționale, prin coduri și denumiri oficializate, ele constituind documentele primare ale sistemului informatic al amenajării pădurilor.

Amenajamentul conține studii pentru caracterizarea condițiilor staționale și de vegetație, cuprinzând evidențe cu date statistice, caracterizări, diagnoze, precum și măsuri de gospodărire corespunzătoare condițiilor respective.

Acest studiu s-a realizat cu luarea în considerare a zonării și regionării ecologice a pădurilor din România, cu precizarea regiunii, subregiunii și sectorului ecologic. De asemenea, s-a avut în vedere clasificările oficializate privind: clima, solurile, flora indicatoare, tipurile de stațiuni și de ecosisteme forestiere.

#### **a) Lucrări pregătitoare**

Lucrările de teren pentru amenajarea pădurilor s-au desfășurat pe baza unei documentări prealabile și a unei recunoașteri generale.

Documentarea prealabilă s-a realizat prin consultarea următoarelor materiale de lucru: amenajamentul și hărțile amenajistice anterioare, lucrări de cercetare și proiectare executate în teritoriul studiat, studii de sinteză referitoare la diferite aspecte ale gospodăririi pădurilor, alte lucrări cu implicații în gospodărirea fondului forestier, harta geologică (scara 1:200.000) și harta pedologică (scara 1:200.000) pentru teritoriul studiat, zona și regionarea ecologică a pădurilor din România, tema de proiectare pentru amenajarea pădurilor din ocolul silvic respectiv, evidențe privind aplicarea amenajamentului anterior.

Pe baza acestei documentări s-au întocmit schițe de plan (scara 1:50.000) privind: geologia și litologia, geomorfologia, clima, solurile, etajele fitoclimatice, proiectul de canevas al profilelor principale de sol, precum și lista provizorie a tipurilor de pădure natural fundamentale și ale tipurilor de stațiuni forestiere.

În situațiile în care există studii naturalistice prealabile, canevasul profilelor de sol elaborat cu ocazia studiilor respective se va îndesi corespunzător necesităților de rezolvare integrală a cartării staționale.

Amplasarea profilelor de sol a fost corelată cu punctele rețelei de monitoring forestier național (4x4 km), urmărindu-se respectarea densității canevasului profilelor de sol corespunzătoare scării la care sa întocmit studiul stațional.

**Recunoașterea generală a terenului s-a făcut înaintea începerii lucrărilor de teren propriu-zise și a avut ca scop o primă informare privind: geologia, formele specifice de relief, particularitățile climatice, principalele tipuri de sol, etajele fitoclimatice, stațiunile intra și extrazonale, tipurile natural fundamentale de pădure, tipurile de floră indicatoare, condițiile de regenerare naturală, starea fitosanitară a pădurilor, intensitatea proceselor de degradare a terenurilor etc. Această recunoaștere a servit, de asemenea, și la organizarea cât mai eficientă a lucrărilor de teren.**

#### **b) Informații de teren privind studiul stațiunii**

Lucrările de teren privind condițiile staționale au avut ca scop elaborarea de studii staționale la scară mijlocie (1:50.000). Studiile staționale s-au întocmit de colectivele de amenajști, concomitent cu lucrările de amenajare, cu participarea specialiștilor în domeniu.

Datele de caracterizare a stațiunilor forestiere s-au înscris în fișele unităților amenajistice și fișele staționale și se referă la:

- factorii fizico-geografici (substrat litologic, forma de relief, configurația terenului, înclinare, expoziție, altitudine, particularități climatice);
- caracteristicile solului (litiera, orizonturile diagnostice, grosimea și culoarea lor; tipul, subtipul și conținutul de humus; pH; textura; conținutul de schelet; structura; compactitatea; drenajul; conținutul în CaCO<sub>3</sub> și săruri solubile; procese de degradare; grosimea fiziologică, volumul edafic util, regimul hidrologic și de umiditate, adâncimea apei freatice; tipul, subtipul și varietatea de sol; potențialul productiv; tendința de evoluție);
- tipul natural fundamental de pădure, tipul de floră indicatoare și tipul de stațiune;
- alte caracteristici specifice.

#### **c) Informații de teren privind vegetația forestieră**

Descrierea vegetației forestiere se referă cu precădere la arboret. Acesta reprezintă partea biocenozei (ecosistemului forestier) constituite, în principal, din populațiile de arbori și arbuști.

Studiul și descrierea arboretului cuprinde determinarea și înregistrarea caracteristicilor de ordin ecologic, dendrometric, silvotehnic și fitosanitar, de interes amenajistic, precum și indicarea măsurilor necesare în deceniul următor pentru fiecare unitate amenajistică, ținându-se seama de starea arboretului și de funcțiile atribuite acestuia.

Stabilirea caracteristicilor de mai sus s-a făcut pe etaje și elemente de arboret, precum și pe ansamblul arboretului în baza sondajelor. De asemenea, se fac determinări și asupra subarboretului și semințișului, precum și pentru alte componente ale biocenozei forestiere, la nevoie, se fac determinări suplimentare cu înscrierea informațiilor la “date complementare”.

Măsurarea și înregistrarea caracteristicilor respective, inclusiv inventarierea arboretelor, s-a făcut folosind instrumente și aparate performante, bazate pe tehnologia informației, care să asigure precizie ridicată, precum și stocarea și transmiterea automată a informațiilor, în vederea prelucrării lor în sistemul informatic al amenajării pădurilor.

S-au făcut determinări asupra următoarelor caracteristici:

**Tipul fundamental de pădure.** S-a determinat după sistematica tipurilor de pădure în vigoare.

**Caracterul actual al tipului de pădure.** S-a folosit următoarea clasificare: natural fundamental de productivitate superioară, natural fundamental de productivitate mijlocie și natural fundamental de productivitate inferioară; natural fundamental subproductiv; parțial derivat; total derivat; artificial (de productivitate: superioară, mijlocie, inferioară); arboret tânăr - nedefinit sub raportul tipului de pădure.

**Tipul de structură.** Sub raportul vârstelor se deosebesc următoarele tipuri: echien, relativ echien, relativ plurien și plurien, iar din punct de vedere al etajării, structuri unietajate și bietajate.

**Elementul de arboret** este format din totalitatea arborilor dintr-o unitate amenajistică, de aceeași specie, din aceeași generație și constituind rezultatul aceluiași mod de regenerare (din sămânță, lăstari, plantații); elementele de arboret s-au constituit diferențiat, în raport cu etajul din care fac parte.

S-au constituit atâtea elemente de arboret câte specii, generații și moduri de regenerare (proveniențe) s-au identificat în cadrul unei subparcele.

Constituirea în elemente, în raport cu criteriile menționate, s-a făcut în toate cazurile în care cunoașterea structurii, conducerea și regenerarea arboretului a reclamat acest lucru. Elementele de arboret nu s-au constituit, de regulă, în cazul în care ponderea lor a fost sub limita de 5% din volumul etajului din care face parte. Elementul de arboret care nu îndeplinește condiția menționată s-a înscris la date complementare.

În cazul arboretelor pluriene, elementele de arboret s-au constituit numai în raport cu specia.

Ponderea elementelor de arboret s-a estimat în raport cu suprafața ocupată de element în cadrul subparcele și s-a exprimat în procente, din 5 în 5.

Ponderea speciilor, respectiv participarea acestora în compoziția arboretului, s-a stabilit prin însumarea ponderilor elementelor de arboret de aceeași specie, pe etaje sau pe întregul arboret, după caz.

La plantațiile care n-au realizat încă reușita definitivă, proporția speciilor s-a determinat conform “ Normelor tehnice pentru compozițiile, scheme și tehnologii de regenerare a pădurilor”.

**Amestecul** exprimă modul de repartizare a speciilor în cadrul arboretului și poate fi: intim, grupat (în buchete, în grupe, în pâlcuri, în benzi) sau mixt.

**Vârsta.** S-a determinat pentru fiecare element de arboret și pe arboretul întreg. Pe elemente de arboret, toleranța de determinare a vârstei este de aproximativ 5% .

**Vârsta arboretului** s-a stabilit în raport cu vârsta elementului în raport cu care se stabilesc măsurile de gospodărire. În cazul când în cadrul arboretului nu s-a putut defini un astfel de element, s-a înregistrat vârsta elementului majoritar. În cazul arboretelor etajate, vârsta arboretului în ansamblu este reprezentată de vârsta care caracterizează etajul ce formează obiectul principal al gospodăriei. Pentru arboretele pluriene s-a estimat vârsta medie a arborilor din categoria de diametre de referință (50 cm).

**Diametrul mediu** al suprafeței de bază (dg) s-a determinat pentru fiecare element de arboret, prin luarea în considerare a diametrelor măsurate pentru calculul suprafeței de bază măsurat, cu o toleranță de +/- 10 % .

În cazul arboretelor pluriene s-a înscris diametrul mediu corespunzător categoriei de diametre de referință.

**Suprafața de bază** a arboretului (G) s-a determinat prin procedeul Bitterlich.

**Înălțimea medie** (hg) s-a determinat prin măsurători pentru fiecare element de arboret cu o toleranță de +/- 5 % pentru arboretele care intră în rând de tăiere în următorul deceniu și de +/- 7 % la celelalte.

La arboretele pluriene s-a determinat înălțimea indicatoare, măsurată pentru categoria arborilor de referință.

**Clasa de producție.** Clasa de producție relativă s-a determinat pentru fiecare element de arboret în parte, prin intermediul graficelor de variație a înălțimii în raport cu vârsta, la vârsta de referință. La arboretele pluriene tratate în grădinarit, clasa de producție s-a determină cu ajutorul graficelor corespunzătoare arboretelor cu structuri pluriene.

Cu ocazia prelucrării datelor, s-a determinat automat și clasa de producție absolută în raport cu înălțimea la vârsta de referință.

Clasa de producție a întregului arboret este cea a elementului sau grupei de elemente preponderente. În cazul în care nu s-a putut defini un element preponderent, clasa de producție pe întregul arboret s-a stabilit a fi cea a elementului majoritar.

În cazul arboretelor etajate, clasa de producție a arboretului în ansamblu este reprezentată de clasa de producție care caracterizează etajul ce formează obiectul principal al gospodăriei.

**Volumul.** Se stabilește atât pentru fiecare element de arboret și etaj, cât și pentru întregul arboret.

*Creșterea curentă în volum* s-a stabilit atât pentru fiecare element de arboret, cât și pentru arboretul întreg. În raport cu importanța arboretelor și posibilitățile de realizare, s-au aplicat următoarele procedee:

- compararea volumelor determinate la etape diferite, cu luarea în considerare a volumului extras între timp - se aplică de regulă la arboretele tratate în grădinarit;
- procedeul tabelor de producție sau al ecuațiilor de regresie echivalente.

În cazul arboretelor afectate de factori destabilizatori, creșterea curentă în volum determinată a fost diminuată corespunzător intensității cu care s-a manifestă fenomenul.

**Clasa de calitate.** S-a stabilit prin măsurători pentru fiecare element de arboret identificat și s-a exprimat prin clasa de calitate a fiecărui element de arboret.

**Elagajul.** S-a estimat pentru fiecare element de arboret și s-a exprimat în zecimi din înălțimea arborilor.

**Consistența** s-a determinat pentru etajul care constituie obiectul gospodăririi și s-a redat prin următorii indici:

- indicele de desime, în cazul semințișurilor, lăstărișurilor sau plantațiilor fără starea de masiv încheiată;
- indicele de închidere a coronamentului (de acoperire);
- indicele de densitate, determinat în raport cu suprafața de bază, pentru fiecare element de arboret, acolo unde s-a determinat suprafața de bază prin procedee simplificate.

Indicele de densitate servește la stabilirea elementelor biometrice, cel de acoperire este necesar pentru stabilirea măsurilor silviculturale cu referire specială la lucrările de îngrijire și conducere a arboretelor, precum și pentru aplicarea tratamentelor. Indicele de desime se are în vedere la stabilirea lucrărilor de completări, îngrijire a semințișurilor și a culturilor tinere. Indicii respectivi s-au înscris obligatoriu în amenajament, în raport cu scopurile urmărite. În cazul arboretelor etajate, consistența se s-a stabilit și pe etaje.

**Modul de regenerare** s-a determinat pentru fiecare element de arboret și poate fi: naturală din sămânță, din lăstari (din cioată, din scaun) sau din drajoni; artificială din sămânță sau din plantație.

**Vitalitatea.** S-a stabilit pentru fiecare element de arboret după aspectul majorității arborilor și poate fi: foarte viguroasă, viguroasă, normală, slabă, foarte slabă.

**Starea de sănătate.** S-a stabilit pe arboret, prin observații și măsurători, în raport cu vătămările cauzate de animale, insecte, ciuperci, factori abiotici, factori antropici etc.

**Subarboretul.** S-au consemnat speciile componente de arbuști, indicându-se desimea, răspândirea și suprafața ocupată.



**Semințișul (starea regenerării).** S-a descris atât semințișul utilizabil, cât și cel neutilizabil, pentru fiecare dintre acestea indicându-se speciile componente, vârsta medie, modul de răspândire, desimea și suprafața ocupată.

Cu ocazia descrierii parcelare s-a insistat, pe cât posibil, asupra diversității genetice intraspecifice și asupra diversității la nivelul speciilor și al ecosistemelor (arboretelor) respective. Este de importanță deosebită semnalarea diverselor forme genetice, a tuturor speciilor forestiere existente (indiferent de proporția lor în arboret), a speciilor arbustive, a speciilor de plante erbacee, a unor particularități privind fauna, precum și a caracteristicilor de ansamblu ale arboretelor (amestec, structură verticală etc.).

**Lucrările executate.** Se referă la natura și cantitatea lucrărilor executate în cursul deceniului expirat. Datele corespunzătoare se înscriu pe baza constatărilor din teren și luând în considerare evidențele aplicării amenajamentului și alte evidențe și documente tehnice deținute de unitățile silvice.

**Lucrări propuse.** Se referă la natura și cantitatea tuturor lucrărilor necesare pentru deceniul următor, inclusiv la indicii de recoltare pentru produse principale și secundare, în raport cu prevederile normelor tehnice de specialitate și cerințele fiecărui arboret.

**Datele complementare.** S-au arătat în termeni concizi toate detaliile ce nu au putut fi înregistrate la punctele anterioare, dar necesare caracterizării de ansamblu sau de detaliu sub raportul stațiunii și al arboretului, al folosinței terenului și funcțiilor pădurii. Tot aici s-a mai consemnat date în legătură cu preexistenții, cu tineretul din arboretele grădinate, cu defectele arborilor, cu starea cioatelor și altele. S-a menționat, de asemenea, aspecte referitoare la neomogenitatea arboretelor sub raportul consistenței, compoziției, existenței unor goluri, dacă porțiunile în cauză nu au putut fi constituite ca subparcele separate.

Se fac aprecieri asupra efectului măsurilor aplicate în deceniul expirat, asupra provenienței materialului de împădurire, existenței arborilor plus și orice elemente informative referitoare la biodiversitate.

Habitatele de interes comunitar au fost parcurse ținând cont de caracteristicile habitatelor forestiere (în legătură directă cu organizarea silvică administrativă a teritoriului), făcându-se observații asupra speciilor edificatoare de arbori și a celor ierboase. S-a ținut cont de influența caracteristicilor orografice asupra distribuției lor spațiale, pe etaje fitoclimatice. S-au făcut observații asupra microhabitatelor de interes pentru speciile de amfibieni (bălți, ape de orice fel), asupra văilor și a versanților inferiori în care carpenul se dovedește specia cea mai bine adaptată.

### **8.3.2. Speciile de interes comunitar**

Colectarea datelor din teren s-a efectuat pe parcursul anului 2023. A fost stabilită lista habitatelor și speciilor de interes comunitar pentru care este necesară realizarea investigațiilor de teren.

Pentru monitorizarea speciilor de plante și animale din perimetrul studiat s-a utilizat metoda observației directe (marș) pe relevee dispuse de-a lungul unor transecte amplasate în întreg teritoriul, cu precădere în cel intersectat de ariile naturale protejate. Principiul acestei metode constă în faptul că, în ecosisteme deschise sau acoperite, în tot cursul anului, pe o fâșie (transect), de o lungime și o lățime dinainte stabilite, se numără indivizii/urmele unei singure specii sau indivizii/urmele mai multor specii, care utilizează habitatele pentru hrană, adăpost, sau doar pentru tranzit.

## **9. Măsurile Avute În Vedere Pentru Monitorizarea Efectelor Semnificative Ale Implementării Amenajamentului Silvic**

---

Articolul nr. 10 al Directivei Uniunii Europene privind Evaluarea Strategică de Mediu (SEA) nr. 2001/42/CE, adoptată în legislația națională prin HG nr. 1076/2004 privind stabilirea procedurii de realizare a evaluării de mediu pentru planuri și programe, prevede necesitatea monitorizării în scopul identificării, într-o etapă cât mai timpurie, a eventualelor efecte negative generate de implementarea planului și luării măsurilor de remediere necesare.

Monitorizarea se efectuează prin raportarea la un set de indicatori care să permită măsurarea impactului pozitiv sau negativ asupra mediului. Acești indicatori trebuie să fie astfel stabiliți încât să faciliteze identificarea modificărilor induse de implementarea planului.

Amploarea aspectelor pe care le vizează amenajamentul silvic al U.P. I Agnita a condus la stabilirea unor indicatori care să permită, pe de o parte, monitorizarea măsurilor pentru protecția factorilor de mediu, iar pe de altă parte, monitorizarea calității factorilor de mediu.

Scopul monitorizării implementării măsurilor propuse pentru reducerea impactului asupra factorilor de mediu în general și asupra habitatelor și speciilor de interes comunitar în mod special vizează:

- urmărirea modului în care sunt respectate prevederile amenajamentului silvic al U.P. I Agnita;
- urmărirea modului în care sunt respectate recomandările prezentei evaluări de mediu;
- urmărirea modului în care sunt puse în practică prevederile amenajamentului silvic al U.P. I Agnita corelate cu recomandările prezentei evaluări de mediu;
- urmărirea modului în care sunt respectate prevederile legislației de mediu cu privire la evitarea poluărilor accidentale și intervenția în astfel de cazuri.

Astfel, se propune **“MONITORIZAREA MĂSURILOR DE PREVENIRE, EVITARE ȘI REDUCERE A IMPACTULUI”** după cum urmează:

| ANP       | Obiectiv de conservare/<br>Specia/<br>habitatul<br>afectat/<br>parametru | Forma de impact   | Măsura de reducere | Perioada implementării măsurii   | Locația măsurii  | Indicatori de monitorizare   | Unități de măsură         | Frecvența monitorizării  | Locații de monitorizare  | Durata monitorizării | Grad de eficacitate a măsurii   | Responsabil monitorizare                  |
|-----------|--|---|--------------------|--|--|--|---------------------------|--|--|----------------------|---|---|
| ROSAC0227 | 9130 Păduri de fag de tip <i>Asperulo - Fagetum</i>                      | direct - eliminarea speciilor necorespunzătoare habitatului | M_hab_forest_1     | durata de valabilitate a amenajamentului silvic                        | u.a.: 24 E, 24 F, 35 C, 27 C, 27 F, 28 C, 29 F, 31 A, 31 B, 32 A, 24 D, 27 H, 24 B, 25 A, 27 D, 29 C, 29 D, 29 E, 29 J, 35 A, 27 I, 24 G, 25 B, 27 P, 29 H, 34, 36, 32 B, 32 C, 33 | compoziția arboretelor   | % /ha                     | anual - oricâte ori se execută lucrări de punere în valoare a masei lemnoase pe picior | u.a.: 24 E, 24 F, 35 C, 27 C, 27 F, 28 C, 29 F, 31 A, 31 B, 32 A, 24 D, 27 H, 24 B, 25 A, 27 D, 29 C, 29 D, 29 E, 29 J, 35 A, 27 I, 24 G, 25 B, 27 P, 29 H, 34, 36, 32 B, 32 C, 33 | 10 ani               | speciile caracteristice tipului natural fundamental de pădure / habitat Natura 2000 > 70% | beneficiar / administrator fond forestier |
|           |  | direct - extragerea arborilor de biodiversitate             | M_hab_forest_2     | Pe perioada lucrărilor de punere în valoare a masei lemnoase pe picior | u.a.: 24 E, 24 F, 35 C, 27 C, 27 F, 28 C, 29 F, 31 A, 31 B, 32 A, 24 D, 27 H, 24 B, 25 A, 27 D, 29 C, 29 D, 29 E, 29 J, 35 A, 27 I, 24 G, 25 B, 27 P, 29 H, 34, 36, 32             | arbori de biodiversitate - prezența și localizarea "insulelor de îmbătrânire" (grupuri de arbori maturi care sunt excepția de la exploatare pe termen nedefinit) | nr. de arbori maturi / ha | anual - oricâte ori se execută lucrări de punere în valoare a masei lemnoase pe picior | u.a.: 24 E, 24 F, 35 C, 27 C, 27 F, 28 C, 29 F, 31 A, 31 B, 32 A, 24 D, 27 H, 24 B, 25 A, 27 D, 29 C, 29 D, 29 E, 29 J, 35 A, 27 I, 24 G, 25 B, 27 P, 29 H, 34, 36, 32 B, 32 C, 33 | 10 ani               | nr de arbori maturi / ha nu va scădea sub 5   | beneficiar / administrator fond forestier |

| ANP       | Obiectiv de conservare/ Specia/ habitatul afectat/ parametru | Forma de impact   | Măsura de reducere | Perioada implementării măsurii  | Locația măsurii   | Indicatori de monitorizare | Unități de măsură | Frecvența monitorizării  | Locații de monitorizare  | Durata monitorizării | Grad de eficacitate a măsurii   | Responsabil monitorizare                  |
|-----------|--|---|--------------------|---|---|----------------------------|-------------------|--|--|----------------------|---|---|
|           |  | direct - reducerea volumului de lemn mort / ha              | M_hab_forest_3     | lucrările de punere în valoare a masei lemnoase pe picior și perioadele de colectare a masei lemnoase consemnate în autorizația de exploatare a partizilor constituite în baza APV-urilor | B, 32 C, 33<br>u.a.: 24 E, 24 F, 35 C, 27 C, 27 F, 28 C, 29 F, 31 A, 31 B, 32 A, 24 D, 27 H, 24 B, 25 A, 27 D, 29 C, 29 D, 29 E, 29 J, 35 A, 27 I, 24 G, 25 B, 27 P, 29 H, 34, 36, 32 B, 32 C, 33 | prezența lemnului mort     | mc / ha           | anual - oridecâte ori se execută lucrări de punere în valoare a masei lemnoase pe picior | u.a.: 24 E, 24 F, 35 C, 27 C, 27 F, 28 C, 29 F, 31 A, 31 B, 32 A, 24 D, 27 H, 24 B, 25 A, 27 D, 29 C, 29 D, 29 E, 29 J, 35 A, 27 I, 24 G, 25 B, 27 P, 29 H, 34, 36, 32 B, 32 C, 33 | 10 ani               | volumul de lemn mort / ha să nu scadă sub 20 mc /ha                                       | beneficiar / administrator fond forestier |
| ROSAC0227 | 9110* Păduri stepice euro - siberiene de Quercus spp         | direct - eliminarea speciilor necorespunzătoare habitatului | M_hab_forest_1     | durata de valabilitate a amenjamentului silvic  | u.a.: 26 B, 27 O, 27 R, 28 B, 28 F, 29 B  | compoziția arboretelor     | % /ha             | anual - oridecâte ori se execută lucrări de punere în valoare a masei lemnoase pe picior | u.a.: 26 B, 27 O, 27 R, 28 B, 28 F, 29 B   | 10 ani               | speciile caracteristice tipului natural fundamental de pădure / habitat Natura 2000 > 70% | beneficiar / administrator fond forestier |

| ANP       | Obiectiv de conservare/<br>Specia/<br>habitatul<br>afectat/<br>parametru | Forma de impact   | Măsura de reducere | Perioada implementării măsurii  | Locația măsurii  | Indicatori de monitorizare   | Unități de măsură         | Frecvența monitorizării  | Locații de monitorizare  | Durata monitorizării | Grad de eficacitate a măsurii   | Responsabil monitorizare                  |
|-----------|--|---|--------------------|---|--|--|---------------------------|--|--|----------------------|---|---|
|           |  | direct - extragerea arborilor de biodiversitate             | M_hab_forest_2     | Pe perioada lucrărilor de punere în valoare a masei lemnoase pe picior  | u.a.: 26 B, 27 O, 27 R, 28 B, 28 F, 29 B   | prezența și localizarea "insulelor de îmbătrânire" (grupuri de arbori maturi care sunt exceptați de la exploatare pe termen nedefinit) | nr. de arbori maturi / ha | anual - oridecâte ori se execută lucrări de punere în valoare a masei lemnoase pe picior | u.a.: 26 B, 27 O, 27 R, 28 B, 28 F, 29 B   | 10 ani               | nr de arbori maturi / ha nu va scădea sub 5   | beneficiar / administrator fond forestier |
|           |  | direct - reducerea volumului de lemn mort / ha              | M_hab_forest_3     | lucrările de punere în valoare a masei lemnoase pe picior și perioadele de colectare a masei lemnoase consemnate în autorizația de exploatare a partizilor constituite în baza APV-urilor | u.a.: 26 B, 27 O, 27 R, 28 B, 28 F, 29 B   | prezența lemnului mort   | mc / ha                   | anual - oridecâte ori se execută lucrări de punere în valoare a masei lemnoase pe picior | u.a.: 26 B, 27 O, 27 R, 28 B, 28 F, 29 B   | 10 ani               | volumul de lemn mort / ha să nu scadă sub 20 mc /ha                                       | beneficiar / administrator fond forestier |
| ROSAC0227 | 91Y0 – Păduri dacice de stejar și carpen                                 | direct - eliminarea speciilor necorespunzătoare habitatului | M_hab_forest_1     | durata de valabilitate a amenajamentului silvic   | u.a.: 30 A, 30 B, 30 C, 30 D, 30 E, 27 N, 32 D, 26 A, 24 A, 27 A, 27 B, 27 E, 29 A | compoziția arboretelor   | % /ha                     | anual - oridecâte ori se execută lucrări de punere în valoare a masei lemnoase pe picior | u.a.: 30 A, 30 B, 30 C, 30 D, 30 E, 27 N, 32 D, 26 A, 24 A, 27 A, 27 B, 27 E, 29 A | 10 ani               | speciile caracteristice tipului natural fundamental de pădure / habitat Natura 2000 > 70% | beneficiar / administrator fond forestier |

| ANP       | Obiectiv de conservare/ Specia/ habitatul afectat/ parametru | Forma de impact  | Măsura de reducere | Perioada implementării măsurii  | Locația măsurii  | Indicatori de monitorizare   | Unități de măsură         | Frecvența monitorizării  | Locații de monitorizare  | Durata monitorizării | Grad de eficacitate a măsurii                               | Responsabil monitorizare                  |
|-----------|--|--|--------------------|---|--|--|---------------------------|--|--|----------------------|---|---|
|           |  | direct - extragerea arborilor de biodiversitate                | M_hab_forest_2     | Pe perioada lucrărilor de punere în valoare a masei lemnoase pe picior  | u.a.: 30 A, 30 B, 30 C, 30 D, 30 E, 27 N, 32 D, 26 A, 24 A, 27 A, 27 B, 27 E, 29 A | prezența și localizarea "insulelor de îmbătrânire" (grupuri de arbori maturi care sunt excluși de la exploatare pe termen nedefinit) | nr. de arbori maturi / ha | anual - oridecâte ori se execută lucrări de punere în valoare a masei lemnoase pe picior | u.a.: 30 A, 30 B, 30 C, 30 D, 30 E, 27 N, 32 D, 26 A, 24 A, 27 A, 27 B, 27 E, 29 A | 10 ani               | nr de arbori maturi / ha nu va scădea sub 5                 | beneficiar / administrator fond forestier |
|           |  | direct - reducerea volumului de lemn mort / ha                 | M_hab_forest_3     | lucrările de punere în valoare a masei lemnoase pe picior și perioadele de colectare a masei lemnoase consemnate în autorizația de exploatare a partizilor constituite în baza APV-urilor | u.a.: 30 A, 30 B, 30 C, 30 D, 30 E, 27 N, 32 D, 26 A, 24 A, 27 A, 27 B, 27 E, 29 A | prezența lemnului mort   | mc / ha                   | anual - oridecâte ori se execută lucrări de punere în valoare a masei lemnoase pe picior | u.a.: 30 A, 30 B, 30 C, 30 D, 30 E, 27 N, 32 D, 26 A, 24 A, 27 A, 27 B, 27 E, 29 A | 10 ani               | volumul de lemn mort / ha să nu scadă sub 20 mc /ha         | beneficiar / administrator fond forestier |
| ROSAC0227 | 1354* <i>Ursus arctos</i>                                    | temporar, suprafața habitatului specific speciei se micșorează | M_specii_1         | perioadele de colectare a masei lemnoase consemnate în autorizația de exploatare a partizilor constituite în baza APV-urilor  | u.a. 24 – 36   | interzicerea autorizării parchetelor de exploatare alăturate, simultan   | ha                        | anual - oridecâte ori se execută lucrări de exploatare a masei lemnoase pe picior        | u.a. 24 – 36   | 10 ani               | parchetele de exploatare a masei lemnoase nu sunt alăturate | beneficiar / administrator fond forestier |

| ANP       | Obiectiv de conservare/<br>Specia/<br>habitatul<br>afectat/<br>parametru | Forma de impact  | Măsura de reducere  | Perioada implementării măsurii   | Locația măsurii | Indicatori de monitorizare   | Unități de măsură | Frecvența monitorizării   | Locații de monitorizare | Durata monitorizării | Grad de eficacitate a măsurii                               | Responsabil monitorizare                  |
|-----------|--|--|---|--|-----------------|--|-------------------|---|-------------------------|----------------------|---|---|
|           |  | temporar, se produce un dezechilibru al claselor de vârstă     | Amenajamentul urmărește uniformizarea pe clase de vârstă a arboretelor, astfel prin soluțiile tehnice propuse se va urmări echilibrul claselor de vârstă, în timp - momentan<br>Suprafața pădurilor cu vârsta mai mare de 80 de ani din amenajamentul silvic al U.P: I Brădeni este de 598,12 ha cea ce reprezintă 52% din suprafața totală.. | perioada de valabilitate a Amenajamentului Silvic  | u.a. 24 – 36    | arboretele din clasele de vârstă IV, V, VI și VII să fie peste 40%     | %                 | 10 ani  | u.a. 24 – 36            | 10 ani               | echilibru al claselor de vârstă                             | beneficiar / administrator fond forestier |
| ROSAC0227 | 1352* <i>Canis lupus</i>   | temporar, suprafața habitatului specific speciei se micșorează | M_specii_1  | perioadele de colectare a masei lemnoase consemnate în autorizația de exploatare a partizilor constituite în baza APV-urilor | u.a. 24 – 36    | interzicerea autorizării parchetelor de exploatare alăturate, simultan | ha                | anual - oricâte ori se execută lucrări de exploatare a masei lemnoase pe picior | u.a. 24 – 36            | 10 ani               | parchetele de exploatare a masei lemnoase nu sunt alăturate | beneficiar / administrator fond forestier |

| ANP       | Obiectiv de conservare/<br>Specia/<br>habitatul<br>afectat/<br>parametru | Forma de impact   | Măsura de reducere  | Perioada implementării măsurii  | Locația măsurii   | Indicatori de monitorizare  | Unități de măsură                        | Frecvența monitorizării  | Locații de monitorizare   | Durata monitorizării | Grad de eficacitate a măsurii     | Responsabil monitorizare                  |
|-----------|--|---|---|---|---|---|--|--|---|----------------------|-----------------------------------|---|
|           |  | temporar, se produce un dezechilibru al claselor de vârstă  | Amenajamentul urmărește uniformizarea pe clase de vârstă a arboretelor, astfel prin soluțiile tehnice propuse se va urmări echilibrul claselor de vârstă, în timp - momentan<br>Suprafața pădurilor cu vârsta mai mare de 80 de ani din amenajamentul silvic al U.P: I Brădeni este de 598,12 ha cea ce reprezintă 52% din suprafața totală.. | perioada de valabilitate a Amenajamentului Silvic   | u.a. 24 – 36  | arboretele din clasele de vârstă IV, V, VI și VII să fie peste 40%  | %  | 10 ani   | u.a. 24 – 36  | 10 ani               | echilibru al claselor de vârstă   | beneficiar / administrator fond forestier |
| ROSAC0227 | 1193 <i>Bombina variegata</i>  | direct, distrugerea bălților permanente / temporare, ce reprezintă habitat favorabil de reproducere | M_specii_2  | lucrările de punere în valoare a masei lemnoase pe picior și perioadele de colectare a masei lemnoase consemnate în autorizația de exploatare a partizilor constituite în baza APV-urilor | u.a. 24 E, 24 F, 24 G, 27 D, 27 F, 27 Q, 28 C, 28 D, 28 F, 29 A, 29 B, 29 D, 29 E, 29 F, 29 G, 29 H, 29 J, 31 B, 32 A, 32 B, 33, 35 C, 36 | prezența a cel puțin 2 bălți temporare/permanente ce pot reprezenta habitate de reproducere favorabile speciei/km sau 4/km <sup>2</sup> | Habitat de reproducere / km <sup>2</sup> | perioadele de colectare a masei lemnoase consemnate în autorizația de exploatare a partizilor constituite în baza APV-urilor | u.a. 24 E, 24 F, 24 G, 27 D, 27 F, 27 Q, 28 C, 28 D, 28 F, 29 A, 29 B, 29 D, 29 E, 29 F, 29 G, 29 H, 29 J, 31 B, 32 A, 32 B, 33, 35 C, 36 | 10 ani               | cel puțin 2/km, 4/km <sup>2</sup> | beneficiar / administrator fond forestier |



| ANP       | Obiectiv de conservare/ Specia/ habitatul afectat/ parametru  | Forma de impact   | Măsura de reducere | Perioada implementării măsurii  | Locația măsurii  | Indicatori de monitorizare   | Unități de măsură         | Frecvența monitorizării  | Locații de monitorizare  | Durata monitorizării | Grad de eficacitate a măsurii                           | Responsabil monitorizare                  |
|-----------|---|---|--------------------|---|--|--|---------------------------|--|--|----------------------|---|---|
| ROSAC0227 | 1083 <i>Lucanus cervus</i>  | direct, extragerea arborilor de biodiversitate                                    | M_specii_3         | lucrările de punere în valoare a masei lemnoase pe picior și perioadele de colectare a masei lemnoase consemnate în autorizația de exploatare a partizilor constituite în baza APV-urilor | u.a. : 26 A, 27 A, 27 C, 27 F, 27 O, 29 F, 29 H, 30 C, 36  | prezența și localizarea "insulelor de îmbătrânire" (grupuri de arbori maturi care sunt exceptați de la exploatare pe termen nedefinit) | nr. de arbori maturi / ha | oridecâte ori se execută lucrări de punere în valoare a masei lemnoase pe picior   | u.a. : 26 A, 27 A, 27 C, 27 F, 27 O, 29 F, 29 H, 30 C, 36  | 10 ani               | nr de arbori maturi / ha nu va scădea sub 5             | beneficiar / administrator fond forestier |
|           |   | direct, reducerea volumului de lemn mort / ha                                     | M_specii_4         | lucrările de punere în valoare a masei lemnoase pe picior și perioadele de colectare a masei lemnoase consemnate în autorizația de exploatare a partizilor constituite în baza APV-urilor | u.a. : 26 A, 27 A, 27 C, 27 F, 27 O, 29 F, 29 H, 30 C, 36  | prezența lemnului mort   | mc / ha                   | anual - oridecâte ori se execută lucrări de exploatare a masei lemnoase pe picior  | u.a. : 26 A, 27 A, 27 C, 27 F, 27 O, 29 F, 29 H, 30 C, 36  | 10 ani               | volumul de lemn mort / ha să nu scadă sub 20 mc /ha     | beneficiar / administrator fond forestier |
| ROSPA0099 | A089 <i>Aquila pomarina</i> , A239 <i>Dendrocopos leucotos</i> A238 <i>Dendrocopos medius</i> A072 <i>Pernis apivorus</i> A321 <i>Ficedula albicollis</i> , | direct, scăderea numărului de perechi cuibăritoare de pe suprafața U.P. I Brădeni | M_păsări_1         | lucrările de punere în valoare a masei lemnoase pe picior și perioadele de colectare a masei lemnoase consemnate în autorizația de exploatare a partizilor constituite în baza APV-urilor | u.a. 2 – 3, 24 – 42, 45 – 51, 54 – 62, 64, 66 – 84, 86 – 100, 117 – 118, 120, 124 – 128, 160, 178 – 183, 201 - 238 | prezența perechilor speciei  | nr. perechi               | anual, oridecâte ori se execută lucrări de punere în valoare a masei lemnoase pe picior și lucrări în parchetele de exploatare | u.a. 2 – 3, 24 – 42, 45 – 51, 54 – 62, 64, 66 – 84, 86 – 100, 117 – 118, 120, 124 – 128, 160, 178 – 183, 201 - 238 | 10 ani               | nr. de perechi cuibăritoare nu scade sub valoarea țintă | beneficiar / administrator fond forestier |

| ANP | Obiectiv de conservare/ Specia/ habitatul afectat/ parametru | Forma de impact                                       | Măsura de reducere | Perioada implementării măsurii  | Locația măsurii  | Indicatori de monitorizare   | Unități de măsură    | Frecvența monitorizării  | Locații de monitorizare  | Durata monitorizării | Grad de eficacitate a măsurii                                   | Responsabil monitorizare                  |
|-----|--|---|--------------------|---|--|--|----------------------|--|--|----------------------|---|---|
|     | <i>A220 Strix uralensis</i>                                  | direct, reducerea suprafeței habitatului speciilor    | M_păsări_2         | lucrările de punere în valoare a masei lemnoase pe picior și perioadele de colectare a masei lemnoase consemnate în autorizația de exploatare a partizilor constituite în baza APV-urilor | u.a. 2 – 3, 24 – 42, 45 – 51, 54 – 62, 64, 66 – 84, 86 – 100, 117 – 118, 120, 124 – 128, 160, 178 – 183, 201 - 238 | parchete de exploatare   | nr. parchete         | anual, oridecâte ori se execută lucrări de exploatare forestieră   | u.a. 2 – 3, 24 – 42, 45 – 51, 54 – 62, 64, 66 – 84, 86 – 100, 117 – 118, 120, 124 – 128, 160, 178 – 183, 201 - 238 | 10 ani               | fără existența parchetelor de exploatare alăturate              | beneficiar / administrator fond forestier |
|     |  | direct, dispariția arborilor de biodiversitate        | M_păsări_3         | lucrările de punere în valoare a masei lemnoase pe picior și perioadele de colectare a masei lemnoase consemnate în autorizația de exploatare a partizilor constituite în baza APV-urilor | u.a. 2 – 3, 24 – 42, 45 – 51, 54 – 62, 64, 66 – 84, 86 – 100, 117 – 118, 120, 124 – 128, 160, 178 – 183, 201 - 238 | arbori de biodiversitate - prezența și localizarea "insulelor de îmbătrânire" (grupuri de arbori maturi care sunt excepția de la exploatare pe termen nedefinit) | nr. arbori           | anual, oridecâte ori se execută lucrări de punere în valoare a masei lemnoase pe picior și lucrări în parchetele de exploatare | u.a. 2 – 3, 24 – 42, 45 – 51, 54 – 62, 64, 66 – 84, 86 – 100, 117 – 118, 120, 124 – 128, 160, 178 – 183, 201 - 238 | 10 ani               | nr. arborilor de biodiversitate nu va scădea sub valoarea țintă | beneficiar / administrator fond forestier |
|     |  | direct, volumul de lemn mort scade sub valoarea țintă | M_păsări_4         | lucrările de punere în valoare a masei lemnoase pe picior și perioadele de colectare a masei lemnoase consemnate în autorizația de exploatare a partizilor constituite în baza APV-urilor | u.a. 2 – 3, 24 – 42, 45 – 51, 54 – 62, 64, 66 – 84, 86 – 100, 117 – 118, 120, 124 – 128, 160, 178 – 183, 201 - 238 | prezența lemnului mort   | volum lemn mort / ha | anual, oridecâte ori se execută lucrări de punere în valoare a masei lemnoase pe picior și lucrări în parchetele de exploatare | u.a. 2 – 3, 24 – 42, 45 – 51, 54 – 62, 64, 66 – 84, 86 – 100, 117 – 118, 120, 124 – 128, 160, 178 – 183, 201 - 238 | 10 ani               | volumul de lemn mort / ha să nu scadă sub 20 mc /ha             | beneficiar / administrator fond forestier |

**Calendarul privind implementarea și monitorizarea măsurilor de reducere a impactului**

| Măsura  | Specia/<br>habitatul<br>afectat/ ă         | Parametrul<br>căruia i se<br>adresează măsura             | Impactul căruia i se<br>adresează măsura                       | Calendarul de implementare a măsurilor* |   |   |   |   |   |   |   |   |    |    |   | Responsabil                               | Buget     |
|---|--|---|--|---|---|---|---|---|---|---|---|---|----|----|---|---|-----------|
|   |  |   |  | 1                                       | 2 | 3 | 4 | 5 | 6 | 7 | 8 | 9 | 10 | 11 | 12  |   |           |
| <b>M_hab_forest_1</b><br>* la lucrările de punere în valoare se va urmări intervenția, în primul rând, asupra speciilor necorespunzătoare tipului de habitat  | <b>9130, 9110*, 91Y0</b>                   | Specii de arbori caracteristici                           | eliminarea speciilor necorespunzătoare habitatului             | x                                       | x | x | x | x | x | x | x | x | x  | x  | x   | administrator fond forestier / beneficiar | neestimat |
| <b>M_hab_forest_2</b><br>* se vor menține arbori bătrâni, scorburoși, atacați sau parțial uscați (căzuți și/sau în picioare), iar la tăierile definitive (tăieri progresive de racordare) se vor menține pe picior 5 arbori maturi, cu o vârstă de minim 80 ani și parțial debilitați/ha – arbori de biodiversitate |  | Arbori de biodiversitate, clasa de vârstă peste 80 de ani | extragerea arborilor de biodiversitate                         | x                                       | x | x | x | x | x | x | x | x | x  | x  | x   | administrator fond forestier / beneficiar | neestimat |
| <b>M_hab_forest_3</b><br>* menținerea lemnului mort pentru asigurarea condițiilor specifice de habitat  |  | Volum lemn mort   | reducerea volumului de lemn mort / ha                          | x                                       | x | x | x | x | x | x | x | x | x  | x  | x   | administrator fond forestier / beneficiar | neestimat |
| <b>M_specii_1</b><br>*interzicerea autorizării simultane a mai multor parche alăturate(în ua-uri învecinate)  | <i>Ursus arctos,</i><br><i>Canis lupus</i> | Suprafața habitatului speciei                             | temporar, suprafața habitatului specific speciei se micșorează | x                                       | x | x | x | x | x | x | x | x | x  | x  | administrator fond forestier / beneficiar | neestimat                                 |           |

| Măsura  | Specia/<br>habitatul<br>afectat/ ă                                      | Parametrul<br>căruia i se<br>adresează măsura | Impactul căruia i se<br>adresează măsura  | Calendarul de implementare a măsurilor* |   |   |   |   |   |   |   |   |    |    |    | Responsabil                               | Buget     |
|---|---|---|---|---|---|---|---|---|---|---|---|---|----|----|----|---|-----------|
|   |   |   |   | 1                                       | 2 | 3 | 4 | 5 | 6 | 7 | 8 | 9 | 10 | 11 | 12 |   |           |
| <p><b>M_specii_2</b><br/>*lucrările de punere în valoare / exploatare trebuiesc executate fără a perturba echilibrul hidrologic și structura habitatului(bălțile temporare/permanente ce reprezintă habitate de reproducere)</p>  | <i>Bombina variegata</i>  | Abundența habitatelor de reproducere          | distrugerea bălților permanente / temporare, ce reprezintă habitat favorabil de reproducere | x                                       | x | x | x | x | x | x | x | x | x  | x  | x  | administrator fond forestier / beneficiar | neestimat |
| <p><b>M_specii_3</b><br/>* se vor menține arbori bătrâni, scorburoși, atacați sau parțial uscați (căzuți și/sau în picioare), iar la tăierile definitive (tăieri progresive de racordare) se vor menține pe picior 5 arbori maturi, cu o vârstă de minim 80 ani și parțial debilitați/ha – arbori de biodiversitate</p> | <i>Lucanus cervus</i>   | Arbori bătrâni în trupuri de pădure           | extragerea arborilor de biodiversitate  | x                                       | x | x | x | x | x | x | x | x | x  | x  | x  | administrator fond forestier / beneficiar | neestimat |
| <p><b>M_specii_4</b><br/>* menținerea lemnului mort pentru asigurarea condițiilor specifice de habitat pentru specie</p>  |   | Volumul de lemn mort                          | reducerea volumului de lemn mort / ha   | x                                       | x | x | x | x | x | x | x | x | x  | x  | x  | administrator fond forestier / beneficiar | neestimat |
| <p><b>M_păsări_1</b><br/>* interzicerea perturbării intenționate în cursul perioadei de reproducere și de creștere</p>  | <i>A089 Aquila pomarina, A239 Dendrocopos leucotos A238 Dendrocopos</i> | Mărirea populației                            | numărul perechilor cuibăritoare de pe suprafața U.P. I Agnita poate fi afectat              | x                                       | x | x | x | x | x | x | x | x | x  | x  | x  | administrator fond forestier / beneficiar | neestimat |

| Măsura  | Specia/<br>habitatul<br>afectat/ ă  | Parametrul<br>căruia i se<br>adresează măsura | Impactul căruia i se<br>adresează măsura  | Calendarul de implementare a măsurilor* |   |   |   |   |   |   |   |   |    |    |    | Responsabil                               | Buget     |
|---|---|---|---|---|---|---|---|---|---|---|---|---|----|----|----|---|-----------|
|   |   |   |   | 1                                       | 2 | 3 | 4 | 5 | 6 | 7 | 8 | 9 | 10 | 11 | 12 |   |           |
| <p><b>M_păsări_2</b></p> <p>* evitarea autorizării simultane de parchete de exploatare pe suprafețe învecinate pentru a nu produce fragmentarea habitatului speciei</p>   | <p><i>medius A072</i><br/><i>Pernis apivorus</i><br/><i>A321 Ficedula albicollis, A220</i><br/><i>Strix uralensis</i></p> | Suprafața habitatului                         | evitarea autorizării simultane de parchete de exploatare pe suprafețe învecinate pentru a nu produce fragmentarea habitatului speciei | x                                       | x | x | x | x | x | x | x | x | x  | x  | x  | administrator fond forestier / beneficiar | neestimat |
| <p><b>M_păsări_3</b></p> <p>* la lucrările de punere în valoare, în mod special la marcarea tăierilor progresive de racordare sau succesive definitive, se vor menține în permanență pe picior 5 arbori maturi, cu o vârstă de minim 80 ani și parțial debilitați/ha – arbori de biodiversitate</p> |   | Arbori de biodiversitate                      | numărul de arbori de biodiversitate/ha scade sub valoarea țintă(cel puțin 5/ha)   | x                                       | x | x | x | x | x | x | x | x | x  | x  | x  | administrator fond forestier / beneficiar | neestimat |
| <p><b>M_păsări_4</b></p> <p>* la lucrările de punere în valoare nu se vor marca toți arborii morți, debilitați sau în curs de uscare, pe sol sau pe picior(păstrarea a 4-5 fire la ha)</p>  |   | Volum lemn mort                               | volumul de lemn mort/ha scade sub valoarea țintă(20 mc/ha)  | x                                       | x | x | x | x | x | x | x | x | x  | x  | x  | administrator fond forestier / beneficiar | neestimat |

A. \* Acest “Calendar de implementare” a măsurilor de evitare a impactului lucrărilor propuse a fost propus a se realiza anual, în funcție de perioada efectivă a execuției lucrărilor de punere în valoare / exploatare a masei lemnoase



Ecosistemele naturale trebuie privite ca sisteme dinamice. Chiar și în cazul celor care au durată de viață îndelungată, cum sunt pădurile, anumite evenimente produc schimbări radicale în compoziția și structura acestora și implicit influențează dezvoltarea lor viitoare. În astfel de situații, perioada necesară reînălțării aceluiași tip de pădure este variabilă, în funcție de amploarea perturbării și de capacitatea de reziliență a ecosistemului (capacitatea acestuia de a reveni la structura inițială după o anumită perturbare – Larsen 1995). Rețeaua Ecologică Natura 2000 urmărește menținerea sau refacerea stării de conservare favorabilă a habitatelor forestiere de interes comunitar pentru care a fost desemnat un sit.

Așa cum reiese și din lucrarea de față, în fiecare caz în parte, măsurile de gospodărire au fost direct corelate cu funcția prioritară atribuită pădurii. Bineînțeles, că acolo unde a fost cazul, acestea s-au adaptat necesităților speciale de conservare ale speciilor de interes comunitar pentru care siturile au fost desemnate. Ca urmare, eventualele restricții în gospodărire se datorează unor cerințe speciale privind conservarea speciilor de interes comunitar. Aceste restricții au fost atent analizate pentru a nu crea tensiuni între factorii interesați și mai ales pentru a nu cauza pierderi inutile proprietarilor de terenuri. În ceea ce privește habitatele, Amenajamentul silvic urmărește o conservare (=prin gospodărire durabilă) a tipurilor de ecosisteme existente. Așadar este vorba de perpetuarea aceluiași tip de ecosistem natural (menținerea, refacerea sau îmbunătățirea structurii și funcțiilor lui). Lipsa măsurilor de gospodărire putând duce la declanșarea unor succesiuni nedorite, către alte tipuri de habitate. Astfel, măsurile de gospodărire propuse vin în a dirija dinamica pădurilor în sensul perpetuării acestora nu numai ca tip de ecosistem (ecosistem forestier) dar mai ales ca ecosistem cu o anumită compoziție și structură.

Prevederile amenajamentului silvic în ce privește dinamica arboretelor pe termen lung, indică păstrarea caracteristicilor actuale ale habitatelor sau îmbunătățirea lor.

Lucrările propuse nu afectează negativ semnificativ starea de conservare a habitatelor forestiere de interes comunitar pe termen mediu și lung și nici a altor specii sau habitate de interes comunitar din **ROSAC0227 Sighișoara – Târnava Mare** și **ROSPA0099 Podișul Hârtibaciului**.

Prevederile amenajamentului silvic nu conduc la pierderi de suprafață din habitatele forestiere, ce se regăsesc pe suprafața **ROSAC0227 Sighișoara – Târnava Mare** și **ROSPA0099 Podișul Hârtibaciului**.

Unele dintre lucrări precum completările, curățirile, rărituri au un caracter de ajutor în menținerea sau îmbunătățirea după caz a stării de conservare.

Aplicarea corectă și la timp a lucrărilor de îngrijire conduc la modificarea fizionomiei fitocenozelor forestiere, în sensul ca acestea să corespundă ca structură cu cea a habitatelor forestiere de interes comunitar putând fi incluse ulterior în această categorie.

Soluțiile tehnice alese contribuie la modificarea pe termen scurt a microclimatului local, respectiv al condițiilor de biotop, datorită modificărilor structurilor orizontale și verticale (retenție diferită a apei pluviale, regim de lumină diferențiat, circulația diferită a aerului).

Gospodărirea fondului forestier nu cauzează modificări fundamentale în ceea ce privește starea de conservare a populațiilor de păsări, acestea reușind să se păstreze într-o stare bună de conservare dacă se respectă recomandările din prezentul studiu.

Managementul forestier adecvat, propus în amenajament, este în măsură să conserve suprafețele ocupate la ora actuală de pădure ca tipuri majore de ecosisteme precum și să păstreze conectivitatea în cadrul habitatelor ce vor putea astfel asigura perpetuarea în timp a biocenozelor naturale.

Așadar, prin măsurile propuse în planul luat în studiu nu se realizează un impact negativ asupra habitatelor și speciilor de interes comunitar de pe suprafața **ROSAC0227 Sighișoara – Târnava Mare** și **ROSPA0099 Podișul Hârtibaciului**.

**Tipurile de impact** asupra habitatelor / speciilor de interes comunitar identificate sunt:

- *eliminarea speciilor de arbori edificatoare pentru tipurile de habitate forestiere de interes comunitar;*
- *extragerea arborilor de biodiversitate;*
- *reducerea volumului de lemn mort / ha;*
- *distrugerea bălților permanente / temporare, ce reprezintă habitat favorabil de reproducere pentru speciile de amfibieni;*
- *deranjul provocat de lucrările de exploatare forestieră ce vor fi executate în urma aplicării “lucrărilor propuse” de către planul Amenajamentului Silvic al U.P. I Agnita, pot afecta efectivele populaționale și suprafața habitatului favorabil al avifaunei de interes comunitar*

**Măsurile de prevenire, evitare și reducere a impactului** sunt:

- **interzicerea schimbării categoriei de folosință a terenului(fond forestier);**
- **eliminarea speciilor necorespunzătoare habitatelor forestiere de interes comunitar;**
- **se vor menține arbori bătrâni, scorburoși, atacați sau parțial uscați (căzuți și/sau în picioare), iar la tăierile definitive (tăieri progresive de racordare) se vor menține pe picior 5 arbori maturi, cu o vârstă de minim 80 ani și parțial debilitați/ha – arbori de biodiversitate;**
- **menținerea lemnului mort pentru asigurarea condițiilor specifice de habitat (cel puțin 20 mc/ha);**
- **lucrările de punere în valoare / exploatare trebuie executate fără a perturba echilibrul hidrologic și structura habitatului de reproducere pentru speciile de amfibieni(bălțile temporare/permanente ce reprezintă habitate de reproducere);**
- **interzicerea perturbării în cursul perioadei de reproducere și de creștere a speciilor de păsări de interes comunitar, respectiv executarea tratamentelor silviculturale, în mod special tăierile progresive de racordare și cele rase;**
- **interzicerea autorizării simultane a mai multor parche alăturate (în u.a.-uri învecinate) pentru a nu produce fragmentarea habitatului speciilor de interes comunitar;**
- **în cazul șantierelor de exploatare forestieră, la traversarea pâraielor/râurilor cu material lemnos se vor crea podețe (de lemn sau tubulare) și vor fi amplasate astfel încât să nu fie afectată conectivitatea râurilor/pâraielor;**
- **respectarea condițiilor specifice pentru lucrările de punere în valoare și exploatare a arboretelor de pe suprafața ariilor naturale protejate, condiții pe care administratorul de fond forestier este obligat să le solicite și să le respecte conform O.M.M.A.P. nr. 1822/2020 pentru aprobarea Metodologiei de atribuire în administrare a ariilor naturale protejate, art. 22.**

**Monitorizarea acestor măsuri va fi asigurată de administratorul fondului forestier al U.P. I Agnita** care le va impune firmelor ce contractează lucrările de exploatare forestieră și orice alte lucrări silvice.

Respectarea măsurilor în integralitatea lor asigură un **impact rezidual nesemnificativ** asupra tuturor speciilor și habitatelor de interes comunitar care intersectează amenajamentul silvic al U.P. I Agnita.



Astfel se estimează:

- menținerea sau îmbunătățirea stării de conservare a habitatelor și speciilor de interes comunitar ce se regăsesc pe suprafața de fond forstier a planului Amenajamentului Silvic al U.P. I Agnita ce se suprapune cu limitele ariei speciale de conservare **ROSAC0227 Sighișoara – Târnavă Mare** și a ariei de protecție specială avifaunistică **ROSPA0099 Podișul Hârțibaciului**;
- menținerea diversității structurale - atât pe verticală (structuri relativ pluriene) cât și pe orizontală (structură mozaicată - existența de arborete în faze de dezvoltare diferită);
- creșterea consistenței medii a arboretelor;
- menținerea compoziției conform specificului ecologic al zonei.

Amenajamentul silvic NU propune:

- Implementarea unor viitoare proiecte conform anexelor 1 și 2 ale Directivei EIA, respective anexele 1 și 2 ale Legii nr. 292/2018;
- Lucrări în scopul schimbării destinației terenurilor sau lucrări de împădurire a unor terenuri pe care nu au existat anterior vegetație forestieră;
- Realizarea unor activități care să devieze cursuri de apă, care să genereze poluare fonică, luminoasă, atmosferică sau prin care să se exploateze diverse zăcăminte minerale de suprafață sau subterane (inclusiv ape);
- Lucrări pe ape sau în legătură cu apele, conform Legii Apelor nr. 107/1996, cu modificările și completările ulterioare.

**Din cele expuse în capitolele anterioare, putem concluziona că, măsurile gospodărire a pădurilor, planificate în Amenajamentul Silvic al U.P. I Agnita, coroborate cu măsurile de reducere a impactului propuse de prezentul studiu de evaluare adecvată, sunt în spiritul administrării durabile a acestor resurse, fiind acoperitoare pentru asigurarea unei stări favorabile de conservare atât a habitatelor forestiere luate în studiu, cât și a speciilor de interes conservativ.**

## Plan de monitorizare a factorilor de mediu propus pentru perioada de valabilitate a amenajamentului silvic al U.P. I Agnita

| Factor de mediu / Obiective de mediu   | Indicator de calitate al factorului de mediu  | Monitorizare  |   |
|--|---|---|---|
|  |   | Descriere   | Responsabili monitorizare   |
| Aer / Minimizarea impactului asupra calității aerului  | Emisii de poluanți în atmosferă   | Se va monitoriza implementarea măsurilor de diminuare a impactului propuse în prezentul studiu pentru acest factor de mediu | Titularul planului Administratorul fondului forestier administratorul sitului Natura 2000 |
| Apă / Minimizarea impactului asupra calității apei   | Calitatea apei  | Se va monitoriza implementarea măsurilor de diminuare a impactului propuse în prezentul studiu pentru acest factor de mediu | Titularul planului Administratorul fondului forestier administratorul sitului Natura 2000 |
| Sol / Minimizarea impactului asupra calității solului  | Protecția solului și gestionarea deșeurilor   | Se va monitoriza implementarea măsurilor de diminuare a impactului propuse în prezentul studiu pentru acest factor de mediu | Titularul planului Administratorul fondului forestier administratorul sitului Natura 2000 |
| Biodiversitate / Menținerea și îmbunătățirea, după caz, a statutului de conservare a habitatelor și speciilor de interes comunitar | Reducerea impactului asupra biodiversității<br>Asigurarea stării favorabile de conservare a habitatelor și speciilor de interes comunitar | Se va monitoriza implementarea măsurilor de diminuare a impactului propuse în prezentul studiu pentru acest factor de mediu | Titularul planului Administratorul fondului forestier administratorul sitului Natura 2000 |

**Frecvența și modul de realizare a monitorizării efectelor implementării amenajamentului silvic al U.P. I Agnita se vor stabili prin avizul de mediu ce va fi emis de Agenția pentru Protecția Mediului Sibiu.**

## **10. Rezumat Fara Caracter Tehnic**

---

### ***Introducere***

Raportul de mediu pentru Amenajamentul Silvic s-a realizat pentru emiterea Avizului de Mediu. Raportul de mediu este intocmit potrivit cerintelor Directivei SEA (Directiva Consiliului European nr. 2001/42/CE) privind efectele anumitor planuri si programe asupra mediului transpusa în legislatia româneasca de Hotarârea de Guvern nr. 1076/2004 pentru stabilirea procedurii de realizare a evaluarii de mediu pentru planuri si programe. Continutul Raportului de mediu respecta prevederile HG 1076/2004, anexa nr. 2 privind stabilirea procedurii de realizare a evaluarii de mediu pentru planuri si programe.

Evaluarea impactului asupra mediului a Amenajamentului Silvic a urmarit să identifice, să descrie și să evalueze efectele directe și indirecte pe care le va avea implementarea planului asupra componentelor de mediu: populatie si mediu social, biodiversitate, flora, fauna, sol, aer, apa, factori climatici si peisaj.

In derularea etapelor procedurale un rol important a revenit Comitetului Special Constituit din cadrul APM Sibiu care a oferit consultanta cu privire la încadrarea si calitatea raportului de mediu. Definitivarea proiectului de plan/program si analizarea raportului de mediu – s-au realizat in cadrul unui grup de lucru alcatuit din reprezentanti ai titularului planului, cu implicarea autoritatilor competente pentru protectia mediului si pentru sanatate, ai altor autoritati interesate de efectele implementarii planului. Legiuitorul a prevazut necesitatea participarii publicului la procedura de evaluare de mediu a planurilor/programeelor.

In conformitate cu cerintele HG nr. 1076/08.07.2004, procedura de realizare a evaluarii de mediu pentru Amenajamentul Silvic, a cuprins urmatoarele etape:

Pregătirea de către titular a primei versiuni a planului;

Notificarea de către titular a Agenției pentru Protecția Mediului Sibiu, înaintarea documentației aferente și informarea publicului;

Etapă de încadrare realizată de Comitetul special constituit;

Etapă de constituire a Grupului de lucru;

Etapă de definitivare a planului și de realizare a raportului de mediu;

Supunerea proiectului de plan și a raportului de mediu consultărilor și dezbaterilor publice.

Forma finala atat a planului cat si a raportului de mediu a fost elaborata pe baza opiniilor autoritatilor competente de mediu si a altor autoritati in cadrul etapei de analiza a raportului de mediu si pe baza comentariilor publicului.

Continutul Raportului de mediu a fost stabilit in conformitate cu cerintele Anexei nr. 2 la HG nr. 1076/2004 si a fost structurat in 11 capitole si anume:

**Capitolul 1:** Introducere

**Capitolul 2:** Aspectele relevante ale stării actuale a mediului și a evoluției sale probabile în situația neimplementării planului de amenajare

**Capitolul 3:** Probleme de mediu existente

**Capitolul 4:** Obiectivele de protecția mediului relevante pentru Amenajamentul Silvic analizat

**Capitolul 5:** Potențiale efecte semnificative asupra mediului

**Capitolul 6:** Potențiale efecte semnificative asupra mediului Inklusiv asupra sănătății, în context transfrontieră

**Capitolul 7:** Măsurile propuse pentru a preveni, reduce și compensa orice efect advers asupra mediului al implementării amenajamentului silvic

**Capitolul 8:** Expunerea motivelor care au condus la selectarea variantelor alese

**Capitolul 9:** Măsurile avute în vedere pentru monitorizarea efectelor semnificative ale implementării amenajamentului silvic

**Capitolul 10:** Rezumat fara caracter tehnic

**Capitolul 11:** Concluzii

În cursul procesului de elaborare a raportului de mediu au fost identificate legaturile planului analizat cu alte planuri și programe la nivel național, regional și local.

***Continutul și obiectivele principale ale Amenajamentului Silvic***

*a. Denumirea planului*

Amenajamentului Silvic al U.P. I Agnita – întocmit pentru pădurile proprietate publică și privată aparținând Orașului Agnita, din județul Sibiu, administrat de O.S. Agnita, județul Sibiu, pe bază de contract.

Întocmirea amenajamentelor este obligatorie fiind reglementată de legislația în vigoare (Legea 46/2008 – Codul Silvic și actele subsecvente acesteia).

*b. Elemente de identificare a unității de producție*

Obiectul prezentului studiu îl constituie amenajamentul pădurilor din U.P. I Agnita administrate de O.S. Agnita, județul Sibiu.

*c. Administrarea fondului forestier*

Administrarea fondului forestier, din U.P. I Agnita, se face prin O.S. Agnita.

*d. Obiectivele ecologice, economice si sociale*

În conformitate cu cerințele social – economice, ecologice și informaționale, amenajamentul actual îmbină strategia ecosistemelor forestiere din zonă cu strategia dezvoltării societății.

Cea mai importantă direcție în care s-a acționat o constituie creșterea protecției mediului înconjurător, creșterea calității factorilor de mediu (aer, apă, sol, floră și faună) și ridicarea calității vieții individuale și sociale a locuitorilor din zonă. Obiectivele urmărite sunt:

**Ecologice** - protejarea și conservarea mediului:

- ✓ Protecția apelor
- ✓ Protecția terenurilor contra eroziunii
- ✓ Protecția contra factorilor climatici dăunători
- ✓ Conservarea și ameliorarea biodiversității
- ✓ Echilibrul hidrologic
- ✓ Producția de semințe controlate genetic
- ✓ Ocrotirea vânatului
- ✓ Menținerea nealterată a peisajului și a climatului zonei

**Sociale** - realizarea cadrului natural:

- ✓ Recreere, destindere
- ✓ Valorificarea fortei de munca locala

**Economice** - optimizarea producției padurilor :

- ✓ Producția de lemn gros și foarte gros necesar nevoilor proprietarilor

Încadrarea arboretelor și a terenurilor de împădurit pe grupe, subgrupe și categorii funcționale:

| Grupa funcțională   | Subgrupa |  | Categoria funcțională |   | Suprafața     |            |
|---|----------|--|-----------------------|---|---------------|------------|
|   | Cod      | Denumire   | Cod                   | Denumire  | ha            | %          |
| Grupa I – a<br>Păduri cu<br>funcții<br>speciale<br>de protecție | 1        | Păduri cu funcții<br>de protecție a<br>terenurilor și<br>solurilor, funcții<br>predominant<br>pedologice | 2A                    | Arboretel situate pe stâncării, pe grohotișuri și pe terenuri cu eroziune în adâncime și pe terenuri cu înclinarea mai mare de 30 grade pe substraturi de fliș (facies marnos , marno- argilos și argilos), nisipuri, pietrișuri și loess, precum și cele situate pe terenuri cu înclinare mai mare de 35 grade, pe alte substraturi litologice | 69,21         | 11         |
|   |          |  | 2C                    | Arboretel/Benzile de pădure din jurul golurilor alpine  | 68,57         | 11         |
|   |          |  | 3H                    | Arboretel situate în condiții foarte grele de regenerare  | 13,99         | 2          |
|   |          |  | 5Q                    | Arboretel din păduri/ecosisteme de pădure cu valoare protectivă pentru habitate de interes comunitar și specii de interes deosebit incluse în arii speciale de conservare/situri de importanță comunitară în scopul conservării habitatelor (din rețeaua ecologică Natura 2000 - SCI)   | 51,80         | 8          |
|   |          |  | 5R                    | Arboretel din păduri/ecosisteme de pădure cu valoare protectivă pentru specii de interes deosebit incluse în arii de protecție specială avifaunistică, în scopul conservării speciilor de păsări (din rețeaua ecologică Natura 2000 – SPA)  | 397,18        | 63         |
|   |          |  | 5U                    | Arboretel din ecosisteme forestiere rare, amenințate sau periclitare  | 27,43         | 4          |
| Alte terenuri   |          |  |                       |   | 4,72          | 1          |
| <b>TOTAL GENERAL</b>  |          |  |                       |   | <b>632,90</b> | <b>100</b> |

Fondul forestier studiat se suprapune parțial cu aria specială de conservare **ROSAC0227 Sighișoara - Târnava Mare**, pe o suprafață de 231 ha (36% din suprafața totală a U.P. -ului) și parțial cu aria de protecție specială avifaunistică **ROSPA0099 Podișul Hârțibaciului** pe o suprafață de 496,55 ha (64% din suprafața totală a U.P. -ului).

Încadrarea arboretelor pe tipuri de categorie funcțională și țelurile de gospodărire urmărite:

| Tipuri de categorie funcțională | Categoriile funcționale        | Țeluri de gospodărire     | Suprafața     |            |
|---------------------------------|--------------------------------|---------------------------|---------------|------------|
|                                 |                                |                           | ha            | %          |
| <b>T II</b>                     | I – 2A, I – 2C, I - 3H, I – 5U | De protecție              | 179,20        | 28         |
| <b>T IV</b>                     | I - 5Q, I – 5R                 | De protecție și producție | 448,98        | 72         |
| <b>TOTAL</b>                    |                                |                           | <b>628,18</b> | <b>100</b> |

- ✓ TII – păduri cu funcții speciale de protecție situate în stațiuni cu condiții grele sub raport ecologic, precum și arboretele în care nu este posibilă sau admisă recoltarea de masă lemnoasă, impunându-se numai lucrări speciale de conservare;
- ✓ TIV – Păduri cu funcții speciale de protecție pentru care sunt admise, pe lângă grădinărit și cvasigrădinărit și alte tratamente cu impunerea unor restricții speciale în aplicare.

*e. Subunității de producție sau protecție constituite*

- S.U.P A – codru regulat, sortimente obișnuite, în care s-au încadrat arboretele din care se va recolta masă lemnoasă, cu o suprafață de 448,98 ha (71%); țelul urmărit este obținerea de lemn pentru cherestea, construcții și celuloză (păduri grupa I – categoriile 5Q, 5 R);
- S.U.P. M – păduri supuse regimului de conservare deosebită, în care au fost incluse arborete situate pe terenuri cu înclinare mai mare de 35°, cu o suprafață de 179,20 (29%) (păduri grupa I – categoria 2A, 2C, 5H, 5U).

*g. Țeluri de gospodărire (baze de amenajare)*

**Fondul de producție** – reprezintă totalitatea arborilor și arboretelor unei păduri, în măsura în care îndeplinesc rolul de mijloc de producție sau exercită funcții de protecție.

Fondul de producție diferă de la o pădure la alta. În fiecare caz el se caracterizează printr-o anumită stare, adică printr-o anumită structură, țeluri de gospodărire (baze de amenajare) și o anumită mărime. Acestea, variază, ca efect al condițiilor staționale, al dezvoltării arborilor și al acțiunilor gospodărești, făcând ca și starea fondului de producție să varieze.

Există totuși pentru orice pădure o starea a fondului de producție, la care eficiența lui sau a pădurii în funcția sau funcțiile ce i-au fost atribuite este maximă.

Starea de maximă eficacitate a fondului de producție se numește **stare normală**, iar fondul de producție respectiv se numește și el normal. De asemenea, se numesc normale și caracteristicile acestuia: mărime, structura, etc..

Fondul de producție existent la un moment dat într-o pădure, se numește **real**. Acesta poate fi normal sau anormal, după cum structura și mărimea lui corespund sau nu cu cele considerate normale.

Pentru îndeplinirea în condiții corespunzătoare a funcțiilor atribuite (obiectivelor ecologice, sociale și economice), atât arboretele luate individual cât și pădurea în ansamblul ei, trebuie să îndeplinească anumite cerințe de structură.

**Amenajamentul silvic urmărește aducerea fondului de producție real, în starea considerată ca fiind cea mai bună – stare normală.**

Starea normală (optimă) a fondului de producție, se definește prin stabilirea țelurilor de gospodărire: **regim, compoziția – țel, tratament, exploatabilitate, ciclu.**

Regimul

**Regimul silvic** al unei păduri reprezintă modul general în care se asigură regenerarea unei păduri (din sămânță sau pe cale vegetativă), definește structura pădurii din acest punct de vedere.

Pentru realizarea funcțiilor social-economice stabilite în cadrul unității de protecție și producție s-a prevăzut să se aplice următoarele regimuri silvice:

» **codru**, regim bazat pe regenerarea pădurii din sămânță, conservarea genofondului și realizarea de arborete stabile și valoroase, precum și exercitarea funcțiilor de protecție a mediului.



### Compoziția țel

**Compoziția țel** reprezintă combinația de specii din cadrul unui arboret, care îmbină în modul cel mai favorabil, atât prin proporția cât și prin gruparea lor, exigențele biologice ale pădurii cu cerințele social-ecologice și economice, în orice moment al existenței lui.

La stabilirea compoziției viitoarelor arborete s-a urmărit cu prioritate asigurarea stabilității ecologice prin menținerea nealterată atât a biocenozelor natural valoroase cât și a biotipurilor corespunzătoare, precum și prin promovarea unor specii și compoziții natural – potențiale cât mai apropiate de cele ale ecosistemelor naturale.

Pentru arboretele exploatabile în prezent și pentru subparcelele în care se vor executa lucrări de împădurire, a fost stabilită compoziția-țel de regenerare. Pentru restul arboretelor s-a indicat compoziția-țel la exploatabilitate.

### Tratament

La alegerea tratamentelor s-a avut în vedere pe cât posibil diversificarea structurii și promovarea genotipurilor și ecotipurilor valoroase prin regenerarea naturală a pădurii.

În vederea realizării unei structuri optime a arboretelor și valorificării masei lemnoase, pentru arboretele încadrate în S.U.P. A, s-a prevăzut aplicarea tratamentului tăierilor progresive.

Alegerea tratamentului s-a făcut pe baza formațiunilor forestiere existente în urma unei analize a particularităților ecologice și a stării arboretelor, a funcțiilor social-economice ale acestora.

În vederea realizării unei structuri optime a arboretelor și valorificării masei lemnoase, pentru arboretele încadrate în S.U.P. A, s-au prevăzut aplicarea tratamentelor:

- tăierilor progresive;
- tăierilor succesive.

Complexul de măsuri preconizate în cadrul acestui tratament se caracterizează prin:

- ✓ realizarea unor compoziții optime printr-o conducere corespunzătoare a procesului de regenerare naturală și într-o proporție cât mai redusă prin introducerea pe cale artificială a altor specii, cu valoare ridicată;
- ✓ folosirea judicioasă a semințurilor valoroase existente în scopul obținerii compoziției-țel propuse.

În arboretele încadrate în S.U.P. M - păduri supuse regimului de conservare deosebită se vor aplica tăieri de îngrijire și conducere a arboretelor. Prin aceste tăieri se va urmări menținerea sau ameliorarea funcției de protecție care a fost atribuită fiecărui arboret în parte. În arboretele de peste 100 de ani vor fi aplicate tăieri de conservare, prin care se va realiza conducerea acestor arborete spre structuri relativ pluriene și pluriene.

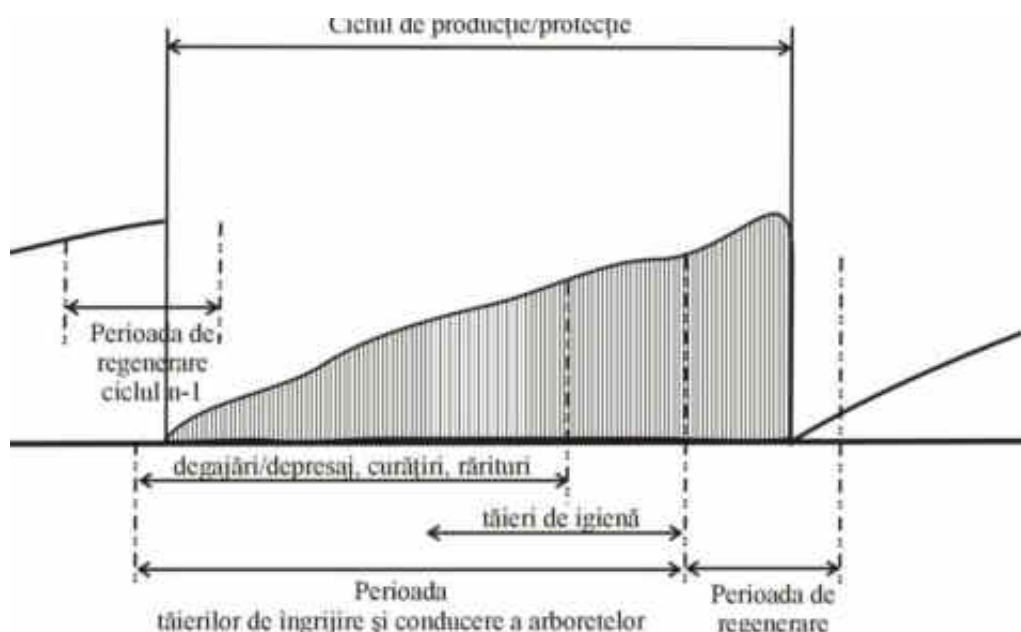
Exploatabilitatea

Exploatabilitatea definește structura arboretelor sub raport dimensional și se exprimă prin vârsta exploatabilității care s-a stabilit diferențiat în raport cu funcțiile social-economice atribuite. Pentru arboretele din S.U.P. "A", grupa I funcțională – s-a adoptat exploatabilitatea *de protecție*. Vârsta exploatabilității este de 110 ani.

Pentru arboretele cu funcții speciale de protecție (S.U.P. M), excluse de la reglementarea procesului de producție, nu s-au stabilit vârste ale exploatabilității, ele urmând să fie supuse regimului de conservare deosebită.

Ciclul

**Ciclul** condiționează structura pe clase de vârstă a unei păduri de codru regulat, el detrmnând mărimea și structura pădurii în ansamblul ei.



Ciclul – norma medie de timp în care se înlocuiește întregul fond de producție ca urmare a aplicării tratamentelor silviculturale, respectându-se vârstele exploatabilității la nivel de arboret

Acesta este justificat din punct de vedere economic, ecologic și silvicultural:

- ✓ **Economic:** asigură stabilitatea și mobilitatea economică, influențează pozitiv întregul ansamblu de indicatori economici;
- ✓ **Ecologic:** asigură echilibrul hidrologic și climatic, este favorabil dezvoltării faunei naturale de interes cinegetic, sporește potențialul estetic, mărește diversitatea naturală, mărește posibilitatea de evoluție favorabilă a ecosistemelor de pădure spre structuri optime;
- ✓ **Silvicultural:** sporește șansa de succes a regenerării naturale și de realizare a arboretelor amestecate, permite aplicarea tratamentului stabilit.

La stabilirea ciclului au fost luate în considerare următoarele:

- ✓ formațiile și speciile forestiere care compun pădurea;
- ✓ funcțiile social-economice atribuite arboretelor respective;
- ✓ media vârstei exploatabilității de protecție;

- ✓ posibilitatea de creștere a eficacității funcționale a arboretelor și a pădurii în ansamblul său.

Pe baza considerentelor arătate, ciclul s-a stabilit la 110 ani.

#### f. Instalatiile de transport

Fondul forestier al acestei unități de producție prezintă un grad ridicat de dotare cu instalații de transport - 25,4 km drumuri forestiere

Densitatea rețelei instalațiilor de transport ce deservesc pădurea este de 19,34 m/ha.

Starea drumurilor este în general bună, necesitând doar reparații curente.

#### g. Informatii privind productia care se va realiza

În procesul de normalizare a fondului de producție al unei pădurii (fond de producție real), planificarea recoltelor de lemn (posibilitatea) constituie modalitatea de conducere a acestui proces.

| UP | Anul de amenajare | Posibilitatea de produse principale | Posibilitatea de produse secundare |       |          |     | Degajari | Taieri de igiena |       | Taieri de conservare |       |
|----|-------------------|-------------------------------------|------------------------------------|-------|----------|-----|----------|------------------|-------|----------------------|-------|
|    |                   |                                     | curatiri                           |       | rarituri |     |          | ha               | mc/an | ha/an                | mc/an |
|    |                   |                                     | mc/an                              | ha/an | mc/an    | ha  |          |                  |       |                      |       |
| I  | 2024              | 1504                                | 0,23                               | 4     | 213,9    | 409 | 0,36     | 243,18           | 195   | 8,03                 | 258   |

**Posibilitatea decenală de produse principale** pentru SUP A este de 15040 m<sup>3</sup> (u.a. 112 A, 112 C, 113 C, 113 D, 114 A, 115 B).

**Degajări** s-au propus în arboretele din u.a.: 113 E.

**Curățiri** s-au propus în arboretele din u.a.: 114 B.

**Rărituri** s-au propus în arboretele din u.a.: 2 B, 2 C, 108, 109, 110, 112 B, 113 C, 114 B, 114 C, 115 C, 116, 117, 119 B, 119 C, 120 B.

**Lucrări de conservare** s-au propus în arboretele din u.a.: 1, 2 E, 3 D, 205 A, 206, 207.

#### **Probleme actuale de mediu relevante pentru plan si evolutia probabila a mediului in cazul neimplementarii planului**

Starea actuala a mediului natural si construit din zona Amenajamentului Silvic, a fost analizata conform prevederilor HG nr. 1076/2004 si ale Anexei I la Directiva 2001/42/CE pentru 11 factori de mediu: populatia si sanatatea umana, mediul economic si social, solul, biodiversitatea, flora, fauna, apa, aerul zgomotul si vibratiile, factorii climatici si peisajul, factori relevanti ce pot fi influentati, pozitiv sau negativ, de prevederile Amenajamentului Silvic.

### *Populatia si sanatatea umana*

In zona de implementare a planurilor nu exista locuinte permanente.

### *Situatia economica si sociala*

In zona de implementare a Amenajamentului Silvic se desfasoara numai activitati specifice silviculturii si exploatarei forestiere, la care se aduga activitati de pastorit si ocazional culegere de fructe de padure si de ciuperci.

Activitatiile care vor fi generate ca rezultat al implementarii planurilor sunt cele specifice silviculturii si exploatarei forestiere, precum și a transportului tehnologic. Activității rezultate prin implementarea planurilor:

- ✓ Împăduriri si îngrijirea plantațiilor/regenerărilor naturale
- ✓ Lucrări de îngrijire și conducere a arboretelor
- ✓ Protecția pădurilor
- ✓ Lucrări de punere în valoare
- ✓ Exploatarea lemnului

Pentru aceste activitati se va folosi pe cat este posibil forta de munca locala.

### *Aerul*

Calitatea atmosferei este considerata activitatea cea mai importanta în cadrul rețelei de monitorizare a factorilor de mediu, atmosfera fiind cel mai imprezibil vector de propagare a poluantilor, efectele făcându-se resimtite atât de catre om cât si de catre celelalte componente ale mediului.

Emisiile în aer rezultate în urma funcționării motoarelor termice din dotarea utilajelor si mijloacelor auto ce vor fi folosite în activitățile de exploatare sunt dependente de etapizarea lucrărilor. Întrucât aceste lucrări se vor desfășura punctiform pe suprafața analizată și nu au un caracter staționar nu trebuie monitorizate în conformitate cu prevederile Ordinului MMP nr. 462/1993 pentru aprobarea Condițiilor tehnice privind protectia atmosferei și Normelor metodologice privind determinarea emisiilor de poluanti atmosferici produsi de surse stationare. Ca atare nu se poate face încadrarea valorilor medii estimate în prevederile acestui ordin.

Se poate afirma, totusi, că nivelul acestor emisii este scăzut si că nu depaseste limite maxime admise si că efectul acestora este anihilat de vegetatia din pădure.

### *Apa*

Promovarea utilizarii durabile a apelor in totalitatea lor (subterane si de suprafata) a impus elaborarea unor masuri unitare comune, care s-au concretizat la nivelul Uniunii Europene prin adoptarea Directivei 60/2000/EC referitoare la stabilirea unui cadru de actiune comunitar în domeniul politicii apei. Inovatia pe care o aduce acest document este ca resursa de apa sa fie gestionata pe intregul bazin hidrografic, privit ca unitate naturala geografica si hidrologica, cu caracteristici bine definite si cu trasaturi specifice.

Prin aplicarea Amenajamentului Silvic nu se generează *ape uzate tehnologice si nici menajere*.

Prin aplicarea prevederilor amenajamentului silvic, se vor lua masuri in evitarea poluarii apelor de suprafata si subterane.

### *Solul*

Solul este definit drept un corp natural, modificat sau nu prin activitatea omului, format la suprafata scoartei terestre ca urmare a actiunii interdependente a factorilor bioclimatici asupra materialului sau rocii parentale. Prin îngrijirea solului se are în vedere promovarea protectiei mediului înconjurător si ameliorarea conditiilor ecologice, în scopul păstrării echilibrului dinamic al sistemelor biologice. Accentul se pune pe valorificarea optimă a tuturor conditiilor ecologice stabilindu-se relatii între soluri, conditii climatice, factori biotici, la care se adaug considerarea criteriilor sociale si traditionale pentru asigurarea unei dezvoltări economice durabile.

### *Zgomotul și vibrațiile*

Zgomotul si vibratiile sunt generate de functionarea motoarelor, sculelor (drujbelor), utilajelor si a mijloacelor auto. Datorită numărului redus al acestora, solutiilor constructive si al nivelului tehnic superior de dotare cantitatea si nivelul zgomotului si al vibratiilor se vor situa în limite acceptabile. Totodată mediul în care acestea se produc (pădure cu multă vegetatie) va contribui direct la atenuarea lor si la reducerea distantei de propagare.

### *Aspectele relevante ale evolutiei probabile a mediului si a situatiei economice si sociale in cazul neimplementarii planului propus*

Analiza situatiei actuale privind calitatea si starea mediului natural, precum si a situatiei economice si sociale a relevat o serie de aspecte semnificative privind evolutia probabila a acestor componente.

Atât din studiile silvice existente cât și din cercetările care au stat la baza întocmirii prezentei evaluări de mediu a rezultat faptul că neaplicarea unor lucrări silvice cuprinse în Amenajamentul Silvic ar genera efecte negative asupra dezvoltării atât a pădurii (arbori și celelalte speciilor de plante) cât și a speciilor de animale și păsări care trăiesc și se dezvoltă acolo.

În situația neimplementării planurilor, și implicit în neexecutarea lucrărilor de îngrijire, pot apărea următoarele efecte: *menținerea în arboret a unor specii nereprezentative, menținerea unei structuri orizontale și verticale atipice* situații în care starea de conservare rămâne nefavorabilă sau parțial favorabilă.

In cazul neimplementării planului sanatatea umana nu va fi afectata, zona ramanand nepopulata.

### *Rezultatele evaluarii efectelor potentiale ale planului asupra factorilor de mediu relevanti*

Obiectivele de mediu s-au stabilit pentru factorii de mediu prezentati in capitolul 3 si stabiliti in conformitate cu prevederile HG nr. 1076/2004 si ale Anexei I la Directiva 2001/42/CE. Obiectivele de mediu iau in considerare si reflecta politicile si strategiile de protectie a mediului nationale si ale UE si au fost stabilite cu consultarea Grupului de Lucru.

De asemenea, acestea iau in considerare obiectivele de mediu la nivel local si regional, stabilite prin Planul Local de Actiune pentru Mediu al judetului Sibiu.

Tabel: Obiective de mediu

| Factor/aspect de mediu               | Probleme actuale de mediu   |
|--------------------------------------|---|
| <b>Populatia si sanatatea umana</b>  | Crearea conditiilor de recreere si refacere a starii de sanatate, protejarea sanatatii umane                                  |
| <b>Mediul economic si social</b>     | Crearea conditiilor pentru dezvoltarea economica a zonei si pentru cresterea si diversificarea ofertei de locuri de munca     |
| <b>Biodiversitate</b>                | Mentinerarea și restaurarea statutului favorabil de conservare a speciilor și habitatelor de interes comunitar                |
| <b>Solul</b>                         | Limitarea impactului negativ asupra solului in cadrul implementarii amenajamentului silvic                                    |
| <b>Apa</b>                           | Limitarea poluarii apei in cadrul implementarii amenajamentului silvic  |
| <b>Aerul, zgomotul si vibratiile</b> | Limitarea emisiilor de poluanti in aer in cadrul implementarii amenajamentului silvic<br>Limitarea zgomotului si vibratiilor. |
| <b>Factorii climatici</b>            | Limitarea aparitiei fenomenului de sera pentru reducerea efectelor asupra incalzirii globale                                  |
| <b>Peisajul</b>                      | Mentinerarea si chiar imbunatatirea peisajului specific montan  |

Cerintele HG nr. 1076/2004 prevad sa fie evidentiata efectele semnificative asupra mediului determinate de implementarea planului supus evaluarii de mediu. Scopul acestor cerinte consta in identificarea, predictia si evaluarea formelor de impact generate de implementarea planului.

Evaluarea de mediu pentru planuri si programe necesita identificarea impactului semnificativ asupra factorilor/aspectelor de mediu al prevederilor planului avut in vedere.

Impactul semnificativ este definit ca fiind *“impactul care, prin natura, magnitudinea, durata sau intensitatea sa altereaza un factor sensibil de mediu”*.

Conform cerintelor HG nr. 1076/2004, efectele potentiale semnificative asupra factorilor /aspectelor de mediu trebuie sa includa efectele secundare, cumulative, sinergice, pe termen scurt, mediu si lung, permanente si temporare, pozitive si negative.

In vederea evaluarii impactului prevederilor Amenajamentului Silvic s-au stabilit sase categorii de impact. Evaluarea impactului se bazeaza pe criteriile de evaluare prezentate in subcapitolul 5.2 si a fost efectuata pentru toti factorii/aspectele de mediu stabiliti/stabilite a avea relevanta pentru planul analizat.

Evaluarea si predictia impactului s-au efectuat pe baza metodelor expert. Principiul de baza luat in considerare in determinarea impactului asupra factorilor/aspectelor de mediu a constat in evaluarea propunerilor planului in raport cu obiectivele de mediu prezentate in capitolul anterior. Ca urmare, atat categoriile de impact, cat si criteriile de evaluare au fost stabilite cu respectarea acestui principiu.

Categoriile de impact sunt descrise în tabelul de mai jos.

**Tabel: Categoriile de impact**

| Categoria de impact            | Descriere  |
|--------------------------------|--|
| Impact negativ semnificativ    | Efecte negative de durată sau ireversibile asupra factorilor/aspectelor de mediu                               |
| Impact negativ ne semnificativ | Efecte negative minore asupra factorilor/aspectelor de mediu   |
| Neutru                         | Efecte pozitive și negative care se echilibrează sau nici un efect   |
| Impact pozitiv ne semnificativ | Efecte pozitive ale propunerilor planului asupra factorilor/aspectelor de mediu                                |
| Impact pozitiv semnificativ    | Efecte pozitive de lungă durată sau permanente ale propunerilor planului asupra factorilor/aspectelor de mediu |

Obiectivele strategice de mediu, reprezentând principalele repere de avut în vedere în procesul de planificare a acțiunilor pentru protecția mediului sunt următoarele:

- ✓ Îmbunătățirea condițiilor sociale și de viață ale populației;
- ✓ Respectarea legislației privind colectarea, tratarea și depozitarea deșeurilor;
- ✓ Limitarea poluării la nivelul la care să nu producă un impact semnificativ asupra calității apelor (apa de suprafață, apa subterană);
- ✓ Limitarea emisiilor în aer la niveluri care să nu genereze un impact semnificativ asupra calității aerului în zonele cu receptori sensibili;
- ✓ Limitarea la surse, a poluării fonice în zonele cu receptori sensibili la zgomot și limitarea nivelurilor de vibrații;
- ✓ Limitarea efectului negativ asupra biodiversității;
- ✓ Protecția sănătății umane;
- ✓ Producerea unui impact pozitiv asupra peisajului zonei;
- ✓ Limitarea impactului negativ asupra solului.

Rezultatele evaluării efectelor potențiale ale planului asupra factorilor de mediu au fost exprimate sintetic, în șase categorii de impact, ce a permis indentificarea efectelor semnificative. Principalele rezultate pe care le pune în evidență evaluarea efectelor potențiale cumulate ale proiectului ce face obiectul prezentei analize, asupra fiecărui factor/aspect relevant de mediu sunt următoarele:

1. Populația / Sănătatea umană – impact pozitiv ne semnificativ determinat de obiectivele planului, datorat îmbunătățirii condițiilor comunității pe termen scurt, mediu și lung;

2. Apa - impact pozitiv ne semnificativ;

3. Aerul – impact neutru, dat fiind faptul că aportul activităților noi prevăzute în proiect la concentrațiile de poluanți în aerul ambietal din ariile cu receptori sensibili va fi unul redus,

iar nivelurile cumulate cu aportul surselor existente se vor situa sub valorile limiteleor impuse de legislația de mediu;

4. Zgomotul și vibrațiile – impact negativ nesemnificativ deoarece aportul adus de investiții este foarte mic;
5. Solul/Utilizarea terenului – impact neutru, ca urmare a măsurilor de prevenire/diminuare a impactului;
6. Peisajul – impact neutru prin transformarea unei zone agricole fragmentată de construcții într-o zonă sistematizată urban-edilitară;
7. Biodiversitatea

Ecosistemele naturale trebuie privite ca sisteme dinamice. Chiar și în cazul celor care au durată de viață îndelungată, cum sunt pădurile, anumite evenimente produc schimbări radicale în compoziția și structura acestora și implicit influențează dezvoltarea lor viitoare. În astfel de situații, perioada necesară reînălțării aceluiași tip de pădure este variabilă, în funcție de amploarea perturbării și de capacitatea de reziliență a ecosistemului (capacitatea acestuia de a reveni la structura inițială după o anumită perturbare – Larsen 1995). Rețeaua Ecologică Natura 2000 urmărește menținerea sau refacerea stării de conservare favorabilă a habitatelor forestiere de interes comunitar pentru care a fost desemnat un sit.

Așa cum reiese și din lucrarea de față, în fiecare caz în parte, măsurile de gospodărire au fost direct corelate cu funcția prioritară atribuită pădurii (care poate fi de producție sau de protecție – vezi cap. Funcțiile păduri). Bineînțeles, că acolo unde a fost cazul, acestea s-au adaptat necesităților speciale de conservare ale speciilor de interes comunitar pentru care siturile au fost desemnate. Ca urmare, eventualele restricții în gospodărire se datorează unor cerințe speciale privind conservarea speciilor de interes comunitar. Aceste restricții au fost atent analizate pentru a nu crea tensiuni între factorii interesați și mai ales pentru a nu cauza pierderi inutile proprietarilor de terenuri.

În ceea ce privește habitatele, Amenajamentul silvic urmărește o conservare (= prin gospodărire durabilă) a tipurilor de ecosisteme existente. Așadar este vorba de perpetuarea aceluiași tip de ecosistem natural (menținerea, refacerea sau îmbunătățirea structurii și funcțiilor lui). Lipsa măsurilor de gospodărire putând duce la declanșarea unor succesiuni nedorite, către alte tipuri de habitate. Astfel, măsurile de gospodărire propuse vin în a dirija dinamica pădurilor în sensul perpetuării acestora nu numai ca tip de ecosistem (ecosistem forestier) dar mai ales ca ecosistem cu o anumită compoziție și structură.

Prevederile amenajamentului silvic în ce privește dinamica arboretelor pe termen lung, susținute de un ciclu de producție de 110 de ani, o vârstă medie a exploatabilității de 109 ani (SUP A codru regulat).

Astfel se estimează:

- i. menținerea diversității structurale – atât pe verticală (structuri relativ pluriene) cât și pe orizontală (structură mozaică – existența de arborete în faze de dezvoltare diferită),
- ii. menținerea compoziției conform specificului ecologic al zonei.

De asemenea, se mai poate concluziona:

✓ Din analiza obiectivelor amenajamentului silvic, tragem concluzia că acestea coincid cu obiectivele generale ale rețelei Natura 2000, respectiv cu obiectivele de conservare a speciilor și habitatelor de interes comunitar. În cazul habitatelor, planul de amenajament are ca obiectiv asigurarea continuității pădurii, promovarea tipurilor fundamentale de pădure, menținerea



funcțiilor ecologice și economice ale pădurii așa cum sunt stabilite ele prin încadrarea în grupe funcționale și subunități de producție;

✓ Obiectivele asumate de amenajamentul silvic pentru pădurile studiate sunt conforme și susțin integritatea rețelei Natura 2000 și conservarea pe termen lung a habitatelor forestiere identificate în zona studiată;

✓ Lucrările propuse nu afectează negativ semnificativ starea de conservare a habitatelor forestiere de interes comunitar pe termene mediu și lung;

✓ Prevederile amenajamentului silvic nu conduc la pierderi de suprafață din habitatele de interes comunitar;

✓ Anumite lucrări precum completările, curățiriile, răriturile au un caracter ajutător în menținerea sau îmbunătățirea după caz a stării de conservare;

✓ Pe termen scurt măsurile de management alese contribuie la modificarea microclimatului local pe termen scurt, respectiv al condițiilor de biotop, datorită, modificărilor structurilor orizontale și verticale (retenție diferită a apei pluviale, regim de lumină diferențiat, circulația diferită a aerului);

✓ În condițiile în care amenajamentele vecine au fost realizate în conformitate cu normele tehnice și ținând cont de realitățile existente în teren, putem estima că impactul cumulat al acestor amenajamente asupra integrității **ariei speciale de conservare ROSAC0227 Sighișoara - Târnava Mare și a ariei de protecție specială avifaunistică ROSPA0099 Podișul Hârțibaciului**;

✓ Având în vedere etologia speciilor și regimul trofic specific nu se poate afirma că gospodărirea fondului forestier poate cauza schimbări fundamentale în ceea ce privește starea de conservare al populațiilor de carnivore;

✓ În perimetrul considerat, echilibrul ecologic al populațiilor de amfibieni și reptile se menține deocamdată într-o stare relativ bună, fără a fi supus unor factori disturbatori majori. Managementul forestier adecvat, propus în amenajament, este în măsură să conserve suprafețele ocupate la ora actuală de pădure și pășune, ca tipuri majore de ecosisteme, precum și păstrarea conectivității în cadrul habitatelor vor putea asigura perpetuarea în timp a biocenozelor naturale, inclusiv a comunităților de amfibieni;

Pentru suprafețele ce nu se suprapun peste arii protejate, Amenajamentul Silvic prin măsurile de gospodărire propuse menține sau reface starea de conservare favorabilă a habitatelor naturale, prin gospodărirea durabilă a pădurilor.

### ***Evaluarea alternativelor***

În cadrul acestui capitol s-a făcut o analiză comparativă a situației în care se află sau s-ar afla zona studiată în două cazuri distincte și anume:

1. Alternativa zero – varianta în care nu s-ar aplica prevederile Amenajamentului Silvic
2. Alternativa unu – varianta în care s-ar aplica prevederile Amenajamentului Silvic ținându-se cont de recomandările acestei evaluări de mediu.

De asemenea, s-au prezentat metodele utilizate pentru culegerea informațiilor privind speciile și habitatele de interes comunitar afectate.

### ***Propuneri privind monitorizarea efectelor semnificative ale implementării planului***

Articolul nr. 10 al Directivei Uniunii Europene privind Evaluarea Strategică de Mediu (SEA) nr. 2001/42/CE, adoptată în legislația națională prin HG nr. 1076/08.07.2004 privind stabilirea procedurii de realizare a evaluării de mediu pentru planuri și programe, prevede

necesitatea monitorizării în scopul identificării, într-o etapă cât mai timpurie, a eventualelor efecte negative generate de implementarea planului și luării măsurilor de remediere necesare.

Monitorizarea se efectuează prin raportarea la un set de indicatori care să permită măsurarea impactului pozitiv sau negativ asupra mediului. Acești indicatori trebuie să fie astfel stabiliți încât să faciliteze identificarea modificărilor induse de implementarea planului.

Amplasarea aspectelor pe care le vizează Amenajamentul Silvic analizate a condus la stabilirea unor indicatori care să permită, pe de o parte, monitorizarea măsurilor pentru protecția factorilor de mediu, iar pe de altă parte, monitorizarea calității factorilor de mediu.

**Monitorizarea va avea ca scop:**

- ✓ urmărirea modului în care sunt respectate prevederile Amenajamentului Silvic;
- ✓ urmărirea modului în care sunt respectate recomandările prezentei evaluări de mediu;
- ✓ urmărirea modului în care sunt puse în practică prevederile Amenajamentului Silvic corelate cu recomandările prezentei evaluări de mediu;
- ✓ urmărirea modului în care sunt respectate prevederile legislației de mediu cu privire la evitarea poluărilor accidentale și intervenția în astfel de cazuri.

Stabilirea responsabilităților aplicării prevederilor Amenajamentului Silvic și a punerii în practică a recomandărilor prezentei evaluări adecvate revine proprietarului, prin administratorul Ocolul Silvic Someșul Rece.

În condițiile în care acesta va contracta cu terți diverse lucrări care se vor executa în cadrul Amenajamentului Silvic este direct răspunzător de respectarea de către aceștia a prevederilor Amenajamentului Silvic și a recomandărilor prezentei evaluări adecvate.

## 11. Concluzii

---

La planificarea lucrărilor silvice s-a avut în vedere pe cât posibil diversificarea structurii arboretelor și promovarea genotipurilor și ecotipurilor valoroase prin regenerarea naturală a pădurii, respectiv menținerea unei acoperiri permanente a solului cu specii de arbori în diferite stadii de vegetație. În cadrul capitolului 7 au fost tratate potențiale efecte semnificative asupra mediului ca urmare a implementării amenajamentului silvic. Sunt tratați toți factorii de mediu relevanți, cu accent pe biodiversitate, respectiv pe modul în care poate fi afectat de lucrările silvice propuse capitalul natural de interes protective și comunitar. Concluziile acestei secțiuni relevă faptul că aplicarea amenajamentului silvic analizat nu va conduce la înregistrarea unui impact semnificativ în cazul niciunui factor de mediu.

La elaborarea prezentului raport de mediu s-a avut în vedere armonizarea conformă a "Amenajamentului Silvic al unității de producție (U.P.) I Agnita" – întocmit pentru pădurile proprietate publică și privată aparținând Orașului Agnita, din județul Sibiu, administrat de O.S. Agnita, județul Sibiu cu obiectivele specifice de conservare și măsurile de management conservativ destinate habitatelor și speciilor de interes comunitar evaluate ca fiind prezente sau potențial prezente în zona fondului forestier analizat.

Strategia de Silvicultură pentru Uniunea Europeană realizată de Comisia Europeană pentru coordonarea tuturor activităților legate de utilizarea pădurilor la nivel UE cuprinde cadrul pentru activitatea Comunității în acest domeniu. În secțiunea privind „*Conservarea biodiversității pădurii*” preocupările la nivelul biodiversității sunt clasificate în trei categorii:

- *conservare*
- *utilizare durabilă*
- *beneficii echitabile ale folosirii resurselor genetice ale pădurii.*

*Utilizarea durabilă* se referă la menținerea unei balanțe stabile între funcția socială, cea economică și serviciul adus de pădure diversității biologice. Interzicerea de principiu a executării lucrărilor silvice datorită prezentei unui sit Natura 2000 poate avea un efect negativ, deoarece silvicultura face parte din peisajul rural, iar dezvoltarea durabilă a acestuia este esențială. Obiectivele comune și anume acela al conservării pădurilor naturale, dezvoltarea fondului forestier, conservarea speciilor de floră și faună din ecosistemele forestiere, vor fi imposibil de atins în lipsa unei colaborări între comunitate, autoritățile locale, silvicultori, cercetători. Rolul silviculturii este extrem de important ținând cont de faptul că o mare parte a diversității biologice din România se află în ecosistemele forestiere, iar administrarea de zi cu zi a acestor ecosisteme din arii protejate, inclusiv situri Natura 2000, se face conform legislației în vigoare de către silvicultori prin structuri special constituite.

Atât din studiile silvice existente, cât și din cercetările care au stat la baza întocmirii prezentei evaluări de mediu, a rezultat faptul că neaplicarea unor lucrări silvice cuprinse în amenajamentul silvic ar genera efecte negative asupra dezvoltării atât a pădurii (arbori și celelalte specii de plante) cât și a speciilor din fauna sălbatică care habitează în ecosistemele forestiere.

În situația neimplementării planului și, implicit, neexecutarea lucrărilor de îngrijire, pot apărea următoarele efecte:

- menținerea în arboret a unor specii nereprezentative;
- menținerea unei structuri orizontale și verticale atipice.

Neimplementarea prevederilor amenajamentului silvic poate duce la următoarele fenomene negative cu implicații semnificative în viitor:

- simplificarea compoziției arboretelor, în sensul încurajării ocupării terenului de către specii cu putere mare de regenerare: carpen, fag etc.;

- dezechilibre ale structuri pe clase de vârstă care afectează continuitatea pădurii;
- degradarea stării fitosanitare a acestor arborete, precum și a celor învecinate;
- menținerea unei structuri simplificate, monotone, de tip continuu;
- scăderea calitativă a lemnului și a resurselor genetice a viitoarelor generații de pădure, datorită neefectuării lucrărilor silvice;
- forțarea regenerărilor artificiale în dauna celor naturale cu repercursiuni negative în ceea ce privește caracterul natural al arboretului;
- dificultatea accesului în zona și presiunea antropică asupra arboretelor accesibile din punctul de vedere al posibilităților de exploatare în condițiile inexistenței unor surse alternative;
- pierderi economice importante;

Având în vedere aspectele menționate mai sus, se constată că **asigurarea managementului conservativ a fost realizată încă de la faza de elaborare a amenajamentului silvic, în acord cu normele de amenajare a fondului forestier aflate în vigoare.**

Analiza impactului aplicării amenajamentului silvic asupra factorilor de mediu indică faptul că niciunul dintre acești factori nu vor fi afectați în mod semnificativ. Pentru diminuarea impactului aplicării planului asupra factorilor de mediu au fost formulate în prezentul raport de mediu seturi de măsuri specifice, adecvate și care pot conduce la o reducere substanțială a potențialului impact.

În plus, asigurarea unui management silvic eficient, cu accent pe menținerea tipului fundamental de pădure și asigurarea unui ciclu de producție de 110 de ani, conduce la menținerea diversității biologice specifice și la asigurarea condițiilor favorabile de habitat pentru speciile din fauna de interes comunitar dependente de existența arboretelor mature.

**Practic trebuie recunoscut faptul că existența habitatelor forestiere naturale, supuse recent conservării în cadrul siturilor Natura 2000, se datorează în cea mai mare parte managementului silvic aplicat până în prezent.**

De asemenea, se mai poate concluziona:

- ✓ Din analiza obiectivelor amenajamentului silvic, tragem concluzia că acestea coincid cu obiectivele generale ale rețelei Natura 2000, respectiv cu obiectivele de conservare a speciilor și habitatelor de interes comunitar. În cazul habitatelor, planul de amenajament are ca obiectiv asigurarea continuității pădurii, promovarea tipurilor fundamentale de pădure, menținerea funcțiilor ecologice și economice ale pădurii așa cum sunt stabilite ele prin încadrarea în grupe funcționale și subunități de producție;
- ✓ Obiectivele asumate de amenajamentul silvic pentru pădurile studiate sunt conforme și susțin integritatea rețelei Natura 2000 și conservarea pe termen lung a habitatelor forestiere identificate în zona studiată;
- ✓ Lucrările propuse nu afectează negativ semnificativ starea de conservare a habitatelor forestiere de interes comunitar pe termene mediu și lung;
- ✓ Prevederile amenajamentului silvic nu conduc la pierderi de suprafață din habitatele de interes comunitar;
- ✓ Anumite lucrări precum completările, curățirile, răriturile au un caracter ajutător în menținerea sau îmbunătățirea după caz a stării de conservare;
- ✓ Pe termen scurt măsurile de management alese contribuie la modificarea microclimatului local pe termen scurt, respectiv al condițiilor de biotop, datorită, modificărilor

structuriilor orizontale și verticale (retenție diferită a apei pluviale, regim de lumină diferențiat, circulația diferită a aerului);

✓ În condițiile în care amenajamentele vecine au fost realizate în conformitate cu normele tehnice și ținând cont de realitățile existente în teren, putem estima că impactul cumulat al acestor amenajamente asupra integrității sitului Penteleu este de asemenea nesemnificativ;

✓ Având în vedere etologia speciilor și regimul trofic specific nu se poate afirma că gospodărirea fondului forestier poate cauza schimbări fundamentale în ceea ce privește starea de conservare al populațiilor de carnivore;

*Amenajamentul Silvic are ca bază următoarele principii:*

- ✓ Principiul continuității exercitării funcțiilor atribuite pădurii;
- ✓ Principiul exercitării optime și durabile a funcțiilor multiple de producție ori protecție;
- ✓ Principiul valorificării optime și durabile a resurselor pădurii;
- ✓ Principiul conservării și ameliorării biodiversității;
- ✓ Principiul estetic, etc.

Din cele expuse în capitolele anterioare, putem concluziona că, **măsurile de gospodărire a pădurilor, prescrise de Amenajamentul Silvic propus coroborate cu măsurile de reducere a impactului propuse de prezentul raport de mediu**, sunt în spiritul administrării durabile a acestor resurse, fiind acoperitoare pentru **asigurarea unei stări favorabile de conservare** atât a habitatelor forestiere luate în studiu, cât și a speciilor de interes comunitar ce se regăsesc în suprafața cuprinsă de el.

## **12. Bibliografie**

---

Doniță N., Biriș I. A., Filat M., Roșu C., Petrila M. 2008. Ghid de bune practici Pentru managementul pădurilor din lunca dunării, Editura Tehnică-Silvică, București, 86 p.

Doniță N., Popescu A., Paucă-Comănescu M., Mihăilescu S., Biriș I. A. 2005(a). Habitatele din România, Editura Tehnică-Silvică, București, 496 p.

Doniță N., Popescu A., Paucă-Comănescu M., Mihăilescu S., Biriș I. A. 2005(b). Habitatele din România – Modificări conform amendamentelor propuse de România și Bulgaria la Directiva Habitate (92/43/EEC), Editura Tehnică-Silvică, București, 95 p.

Doniță N., Biriș I. A. 2007. Pădurile de luncă din România – trecut, prezent, viitor.

Florescu I. I. 1991. Tratamente silviculturale, Editura Ceres, București, 270 p.  
Florescu I. I., Nicolescu N. V. 1998. Silvicultură, Vol. II – Silvotehnica, Editura Universității Transilvania din Brașov, 194 p.

Giurgiu, V. 1988. Amenajarea pădurilor cu funcții multiple, Editura Ceres, București, 289 p.

Haralamb A. M. 1963. Cultura speciilor forestiere (ediția a II-a, revizuită și adăugită), Editura Agro-Silvică de Stat, București, 778 p.

Horodnic S. 2006. XI Exploatarea lemnului, în: Milescu I., Cartea Silvicultorului, Editura Universității Suceava, p. 592 – 639.

Lazăr G., Stăncioiu P. T., Tudoran Gh. M., Șofletea N., Candrea Bozga Șt. B., Predoiu Gh., Doniță N., Indreica A., Mazăre G. 2007. Habitate forestiere de interes comunitar incluse în planul LIFE05 NAT/RO/000176: “Habitate prioritare alpine, subalpine și forestiere din România” – Amenințări Potențiale, Editura Universității Transilvania din Brașov, 200 p.

Lazăr G., Stăncioiu P. T., Tudoran Gh. M., Șofletea N., Candrea Bozga Șt. B., Predoiu Gh., 2008. Habitate forestiere de interes comunitar incluse în planul LIFE05 NAT/RO/000176: “Habitate prioritare alpine, subalpine și forestiere din România” – Măsuri de gospodărire, Editura Universității Transilvania din Brașov, 184 p.

Leahu I. 2001. Amenajarea Pădurilor, Editura Didactică și Pedagogică, București, 616 p.

Pașcovschi S. 1967. Succesiunea speciilor forestiere, Editura Agro-Silvică, București, 318 p.

Pașcovschi S., Leandru V. 1958. Tipuri de pădure din Republica Populară Română, Institutul de Cercetări Silvice, Seria a II-a – Manuale, Referate, Monografii, Nr. 14, Editura Agro-Silvică de Stat, București, 458 p.

Paucă-Comănescu M., Bîndiu C., Ularu F., Zamfirescu A. 1980. Ecosisteme terestre, în: Ecosistemele din România, editor Pârvu. C., Editura Ceres, București, 303 p.

Schneider E., Drăgulescu C. 2005. Habitate și situri de interes comunitar, Editura Universității „Lucian Blaga” Sibiu, 167 p.

Smith D. M., Larson B. C., Kelty M. J., Ashton P. M. S. 1997. The practice of silviculture – applied forest ecology, 9th edition, John Willey & Sons Inc., New York – USA, 537 p.

Șofletea N., Curtu L. 2007. Dendrologie, Editura Universității „Transilvania”, Brașov, 540 p.

Vlad I., Chiriță C., Doniță N., Petrescu L. 1997. Silvicultură pe baze ecologice, Editura Academiei Române, București, 292 p.

\*Comisia Europeană – Directiva 92/43/CEE privind conservarea habitatelor naturale și a speciilor de floră și faună sălbatică.

\*Comisia Europeană 2003 – Interpretation Manual of European Union Habitats,

\*Comisia Europeană – Website-ul oficial referitor la Rețeaua Ecologică Natura 2000 (<http://ec.europa.eu/environment/life/life/natura2000.htm>).

\*Comisia Europeană – Regulamentul Consiliului Uniunii Europene nr. 1698/2005 privind sprijinul pentru dezvoltare rurală acordat din Fondul European Agricol pentru Dezvoltare Rurală (FEADR) [http://www.mapam.ro/pages/dezvoltare\\_rurala/R\\_1698\\_2005.pdf](http://www.mapam.ro/pages/dezvoltare_rurala/R_1698_2005.pdf).

\* EU Phare Project on Implementation of Natura 2000 Network in Romania 2008. Natura 2000 în România - Species Fact Sheets, București, 502 p.

\* EU Phare Project on Implementation of Natura 2000 Network in Romania 2008. Natura 2000 în România - Habitat Fact Sheets, București, 243 p.

\*Legea 247/2005 privind reforma în domeniile proprietății și justiției, precum și unele măsuri adiacente.

\*Legea 46/2008 Codul Silvic.

\*Ministerul Apelor, Pădurilor și Protecției Mediului 2000 – 2. Norme tehnice pentru îngrijirea și conducerea arboretelor, București, 212 p.

\*Ministerul Apelor, Pădurilor și Protecției Mediului 2000 – 3. Norme tehnice privind alegerea și aplicarea tratamentelor, București, 86 p.

\*Ministerul Apelor, Pădurilor și Protecției Mediului 2000 – 5. Norme tehnice pentru amenajarea pădurilor, 163 p.

\*Ministerul Silviculturii 1986 a. Norme tehnice pentru îngrijirea și conducerea arboretelor, București, 166 p.

\*Ministerul Silviculturii 1986 b. Norme tehnice pentru amenajarea pădurilor, București, 198 p.

\*Ministerul Silviculturii 1987. Îndrumări tehnice pentru compoziții, scheme și tehnologii de regenerare a pădurilor, București, 231 p.

\*Ministerul Silviculturii 1988 a. Norme tehnice pentru alegerea și aplicarea tratamentelor, București, 98 p.

\*Ordinul nr. 207 din 2006 pentru aprobarea Conținutului formularului standard Natura 2000 stabilit de Comisia Europeană prin Decizia 97/266/EC, prevăzut în anexa nr. 1 și manualul de completare al formularului standard.

\*Ordinului nr. 1.540 din 3 iunie 2011 pentru aprobarea Normelor privind stabilirea termenelor, modalităților și perioadelor de exploatare a masei lemnoase din păduri și din vegetația forestieră din afara fondului forestier național.

\*Ordonanța de Urgență nr. 11 din 2004 privind producerea, comercializarea și utilizarea materialelor forestiere de reproducere.

\*Ordonanța de Urgență nr. 195 din 2005 privind protecția mediului.

\*Ordonanța de Urgență nr. 57/2007 privind regimul ariilor naturale protejate, conservarea habitatelor naturale, a florei și faunei sălbatice.

\*Plan Darwin 385 – 2005. “Întărirea capacității de gospodărire a pădurilor cu valoare ridicată de conservare din Estul Europei: România”, Universitatea Transilvania Brașov, Facultatea de Silvicultură și Exploatare Forestiere.

\* Manualul de aplicare a Ghidului privind evaluarea adecvată a impactului planurilor/proiectelor asupra obiectivelor de conservare a siturilor Natura 2000

\*\* , Catalogul habitatelor, speciilor și siturilor info Natura 2000 în România

\* planul de management al ROSPA0099 Podișul Hârtibaciului, aprobat prin O.M.M.A.P. nr. 116/2016

\* Obiectivele specifice de conservare aprobate prin *Deciziile ANANP nr. 522/18.10.2021 și nr. 198/30.03.2023 privind aprobarea Normelor metodologice privind implementarea obiectivelor de conservare din Anexa la Ordinul ministrului mediului, apelor și pădurilor nr. 1166/2016 privind aprobarea Planului de management și Regulamentului siturilor Natura 2000 ROSAC0227 Sighișoara - Târnava Mare ROSPA0099 Podișul Hârtibaciului* ( [https://ananp.gov.ro/wp-content/uploads/ROSCI0122-ROSPA0098-547\\_27102021.pdf](https://ananp.gov.ro/wp-content/uploads/ROSCI0122-ROSPA0098-547_27102021.pdf) )

\* <http://www.mmediu.ro>



<https://ananp.gov.ro/>

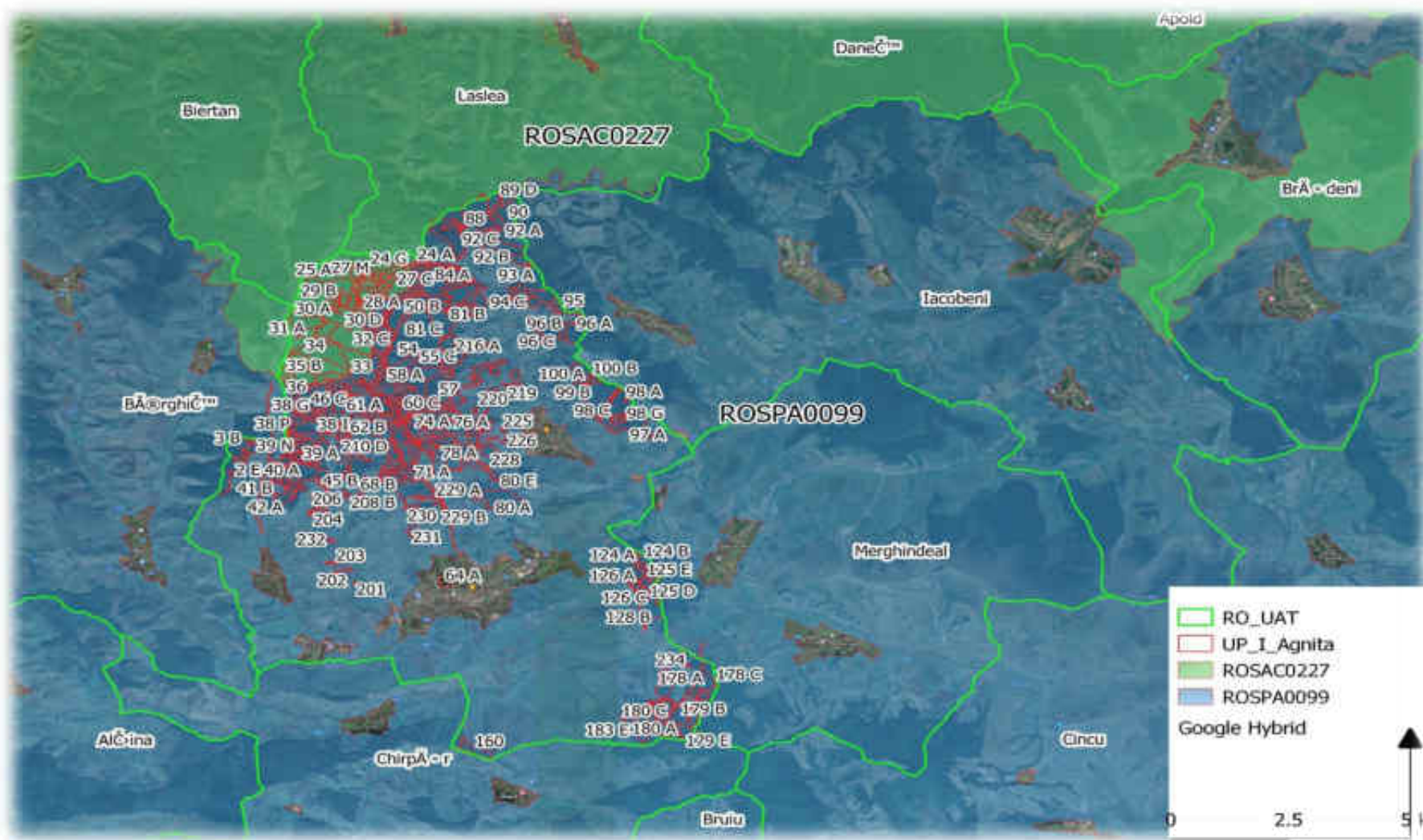
\* <https://natura2000.eea.europa.eu/Natura2000>

## **13. Anexe**

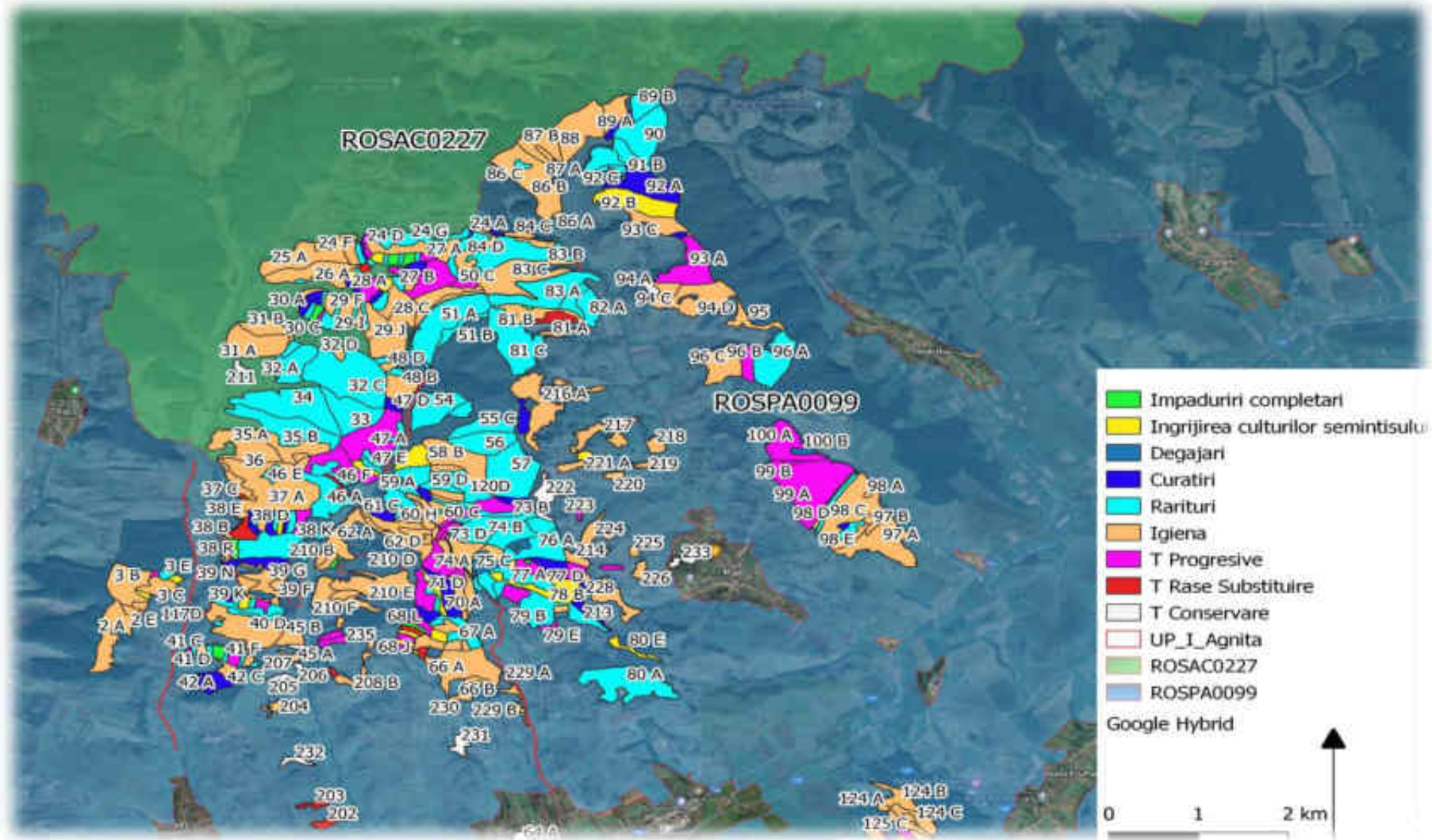
---

### **13.1. HĂRȚI**

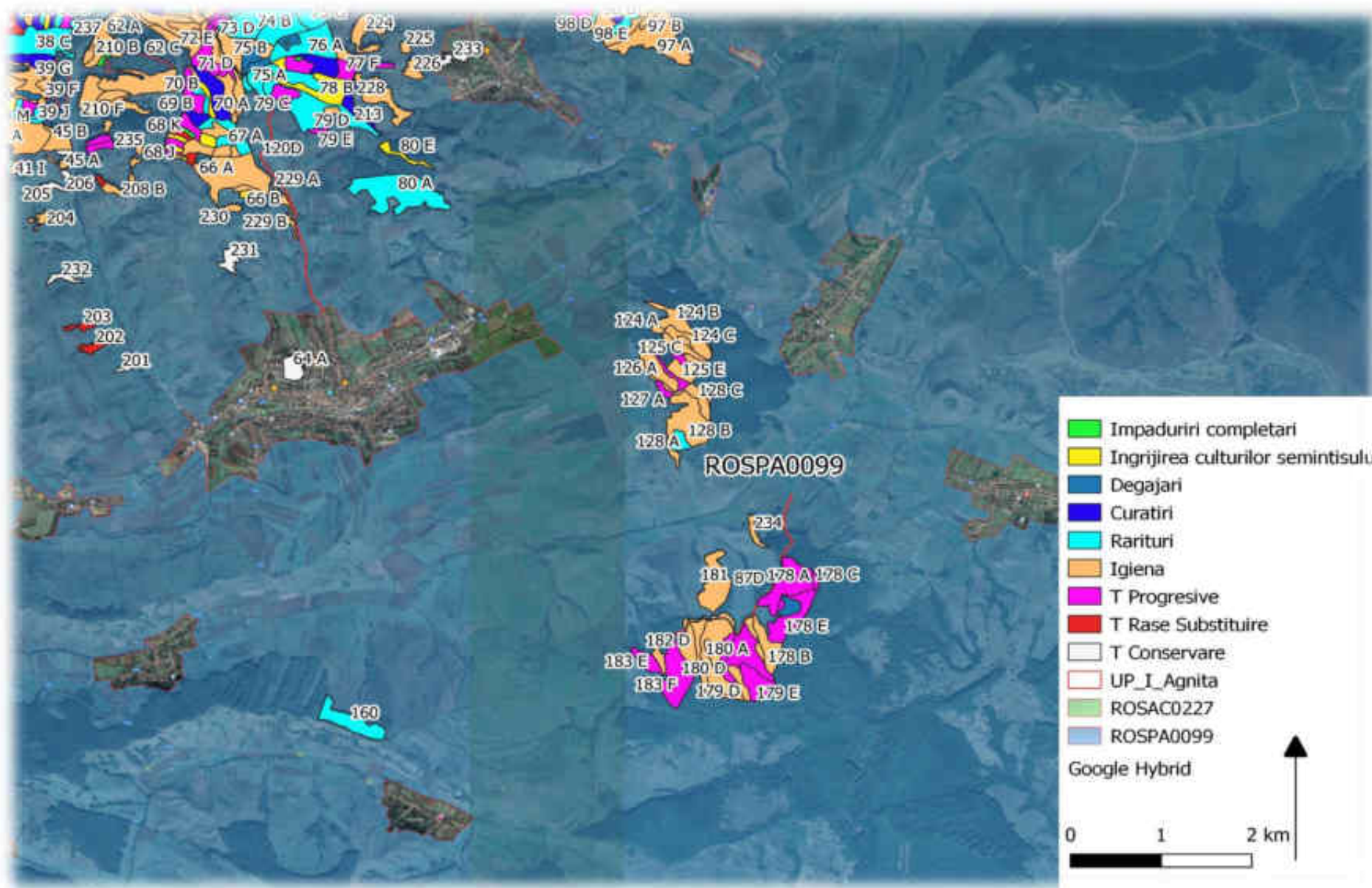
### Hărți cu amplasarea planului în teritoriu



**Hartă cu intervențiile(lucrările propuse de planul Amenajamentului Silvic al U.P. I Agnita) ce pot genera diverse forme de efecte asupra sitului de importanță comunitară ROSAC0227 Sighisoara - Târnava Mare și asupra ariei de protecție specială avifaunistică ROSPA0099 Podișul Hârtibaciului**

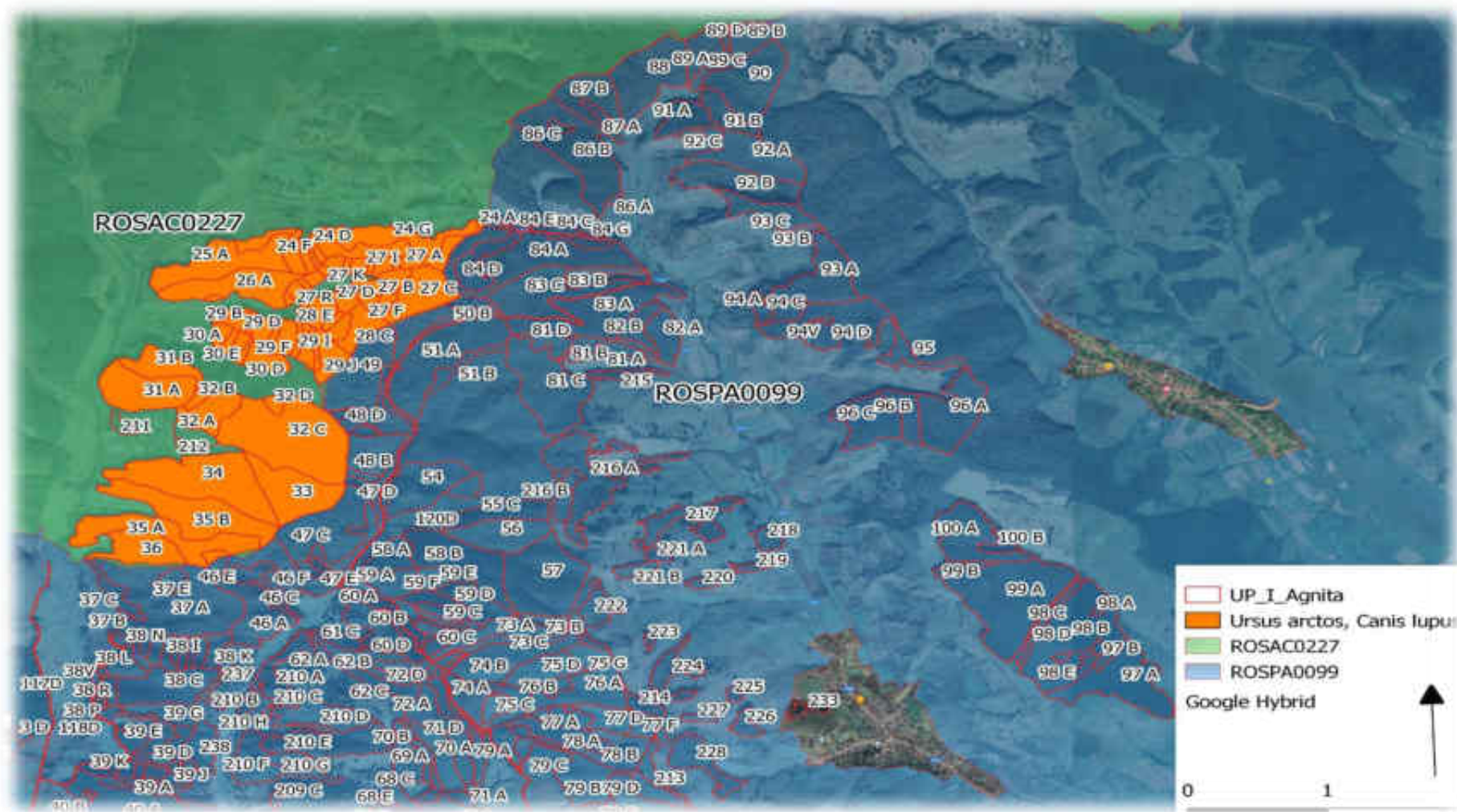


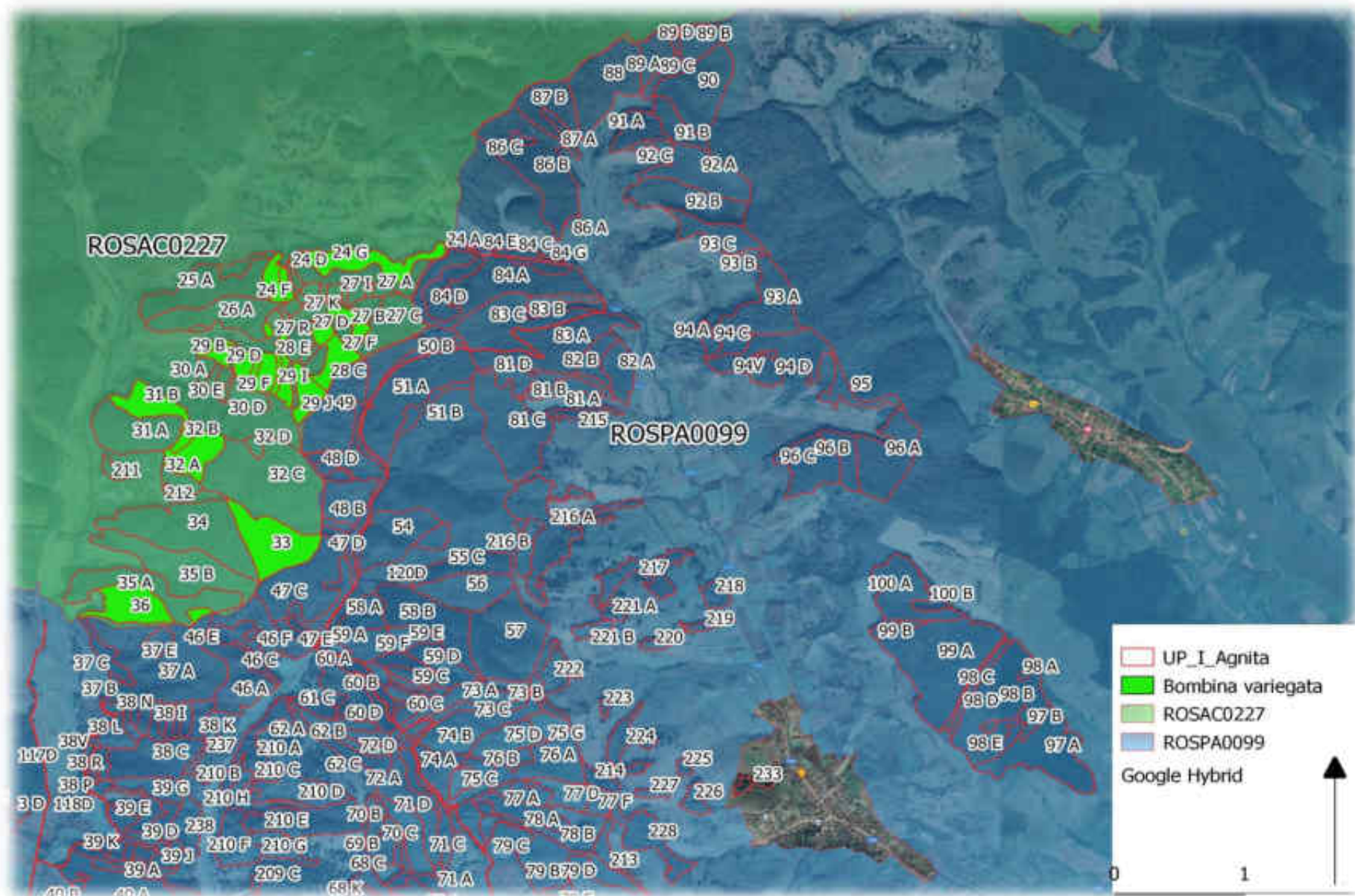




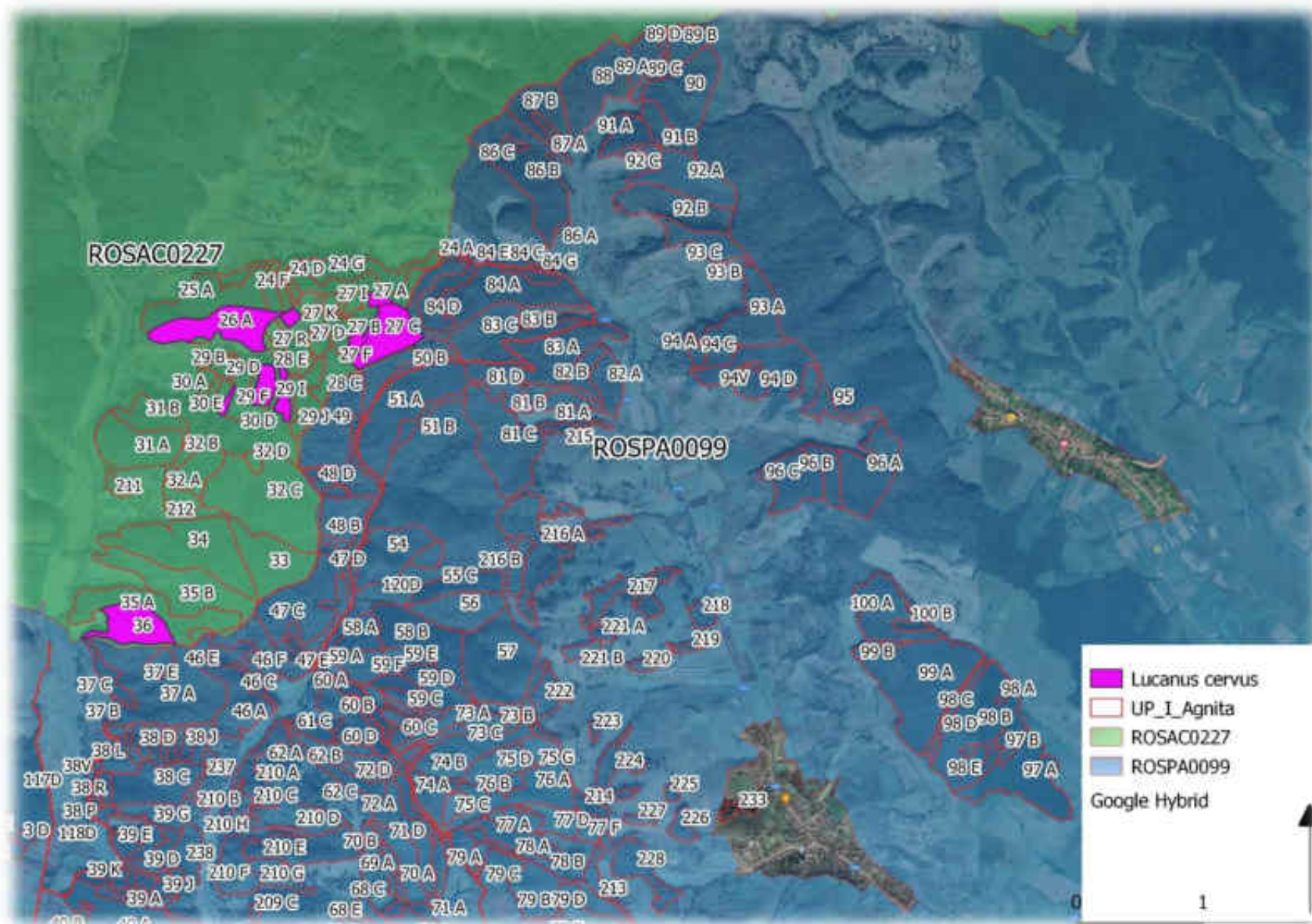


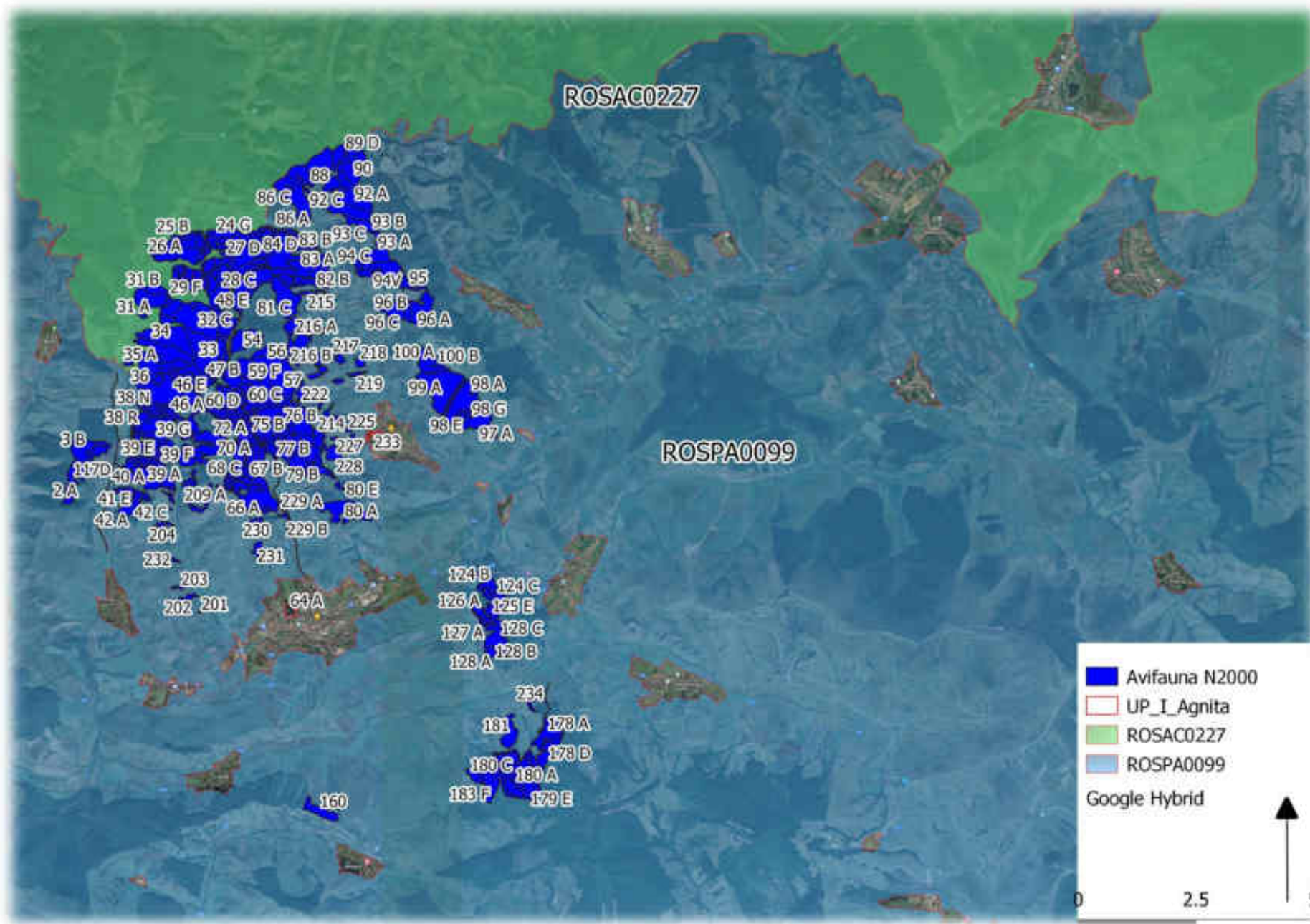
















## 13.2. FOTOGRAFII

Lemn mort pe picior și la sol





Arbori de biodiversitate







Prezența lemnului mort la sol în suprafețele ocupate de habitatul de interes comunitar **91Y0**  
– **Păduri dacice de stejar și carpen**





*Ursus arctos*





*Bombina variegata*



*Lucanus cervus*



*Lucanus cervus*



*Aquila pomarina*

### **13.3. LISTA ABREVIERI.**

#### **Specii forestiere**

|     |                |
|-----|----------------|
| ALT | ALUN T.        |
| AN  | ANIN ALB       |
| ANN | ANIN N.        |
| AR  | ARTAR          |
| ARA | ARTAR AM.      |
| BR  | BRAD           |
| CA  | CARPEN         |
| CAP | CASTAN P.      |
| CAS | CASTAN C.      |
| CD  | CORCODUS       |
| CE  | CER            |
| CI  | CIRES          |
| CLA | CELTISA        |
| CLO | CELTISO        |
| CR  | CARPINITA      |
| CS  | CENUSAR        |
| CT  | CATALPA        |
| DD  | DUD            |
| DM  | DIV.MOI        |
| DR  | DIV.RAS.       |
| DT  | DIV.TARI       |
| DU  | DUGLAS         |
| EX  | DIV.EXOT.      |
| FA  | FAG            |
| FR  | FRASIN C.      |
| FRA | FRASIN A.      |
| FRB | FRASIN B.      |
| FRP | FRASIN P.      |
| GI  | GIRNITA        |
| GL  | GLADITA        |
| GO  | GORUN          |
| JE  | JUNIPER        |
| JU  | JUGASTRU       |
| KL  | KOELRAT        |
| LA  | LARICE         |
| MA  | MAR            |
| ME  | MESTEACAN      |
| MJ  | MOJDREAN       |
| ML  | MALIN          |
| MLA | MALIN AMERICAN |
| MO  | MOLID          |
| NU  | NUC C.         |
| NUA | NUC A.         |
| OT  | OTETAR         |
| PA  | PALTIN C.      |

PAM PALTIN M.  
PI PIN SILV.  
PIC PIN CEMB.  
PIN PIN NEGRU  
PIS PIN STROB  
PLA PLOP ALB  
PLC PLOP C.  
PLN PLOP N.  
PLT PLOP TR.  
PLX PLOPI EA.  
PLY PLOPI EA.  
PLZ PLOPI EA.  
PR PAR  
PRN PRUN  
PTL PLATAN  
SA SALCIE A.  
SAC SALCIE C.  
SAP PLESNITOARE  
SB SORB  
SC SALCIM  
SCJ SALCIM J.  
SL SALCIOARA  
SR SCORUS  
ST STEJAR PD  
STB STEJAR BR.  
STP STEJAR PF.  
STR STEJAR R.  
TA TAXODIUM  
TE TEI ARG.  
TEM TEI M.  
TEP TEI P.  
TI TISA  
TU TUIA  
ULC ULM CIMP  
ULM ULM MUNTE  
ULV VELNIS  
VIT VISIN T.

**Diverse**

**FIL** FILIALA SILVICA  
**OS** OCOLUL SILVIC  
**UP** UNITATEA DE PRODUCTIE

**IDUA** CHEIE UNICA DE IDENTIFICARE  
**UA** UNITATE AMENAJISTICA  
**ADM** ADMINISTRATIV  
**DEC1** SUPRAFATA DE PARCURS IN DECENIU PT. LUCRAREA PROPUSA 1  
**DEC2** SUPRAFATA DE PARCURS IN DECENIU PT. LUCRAREA PROPUSA 2  
**DEC3** SUPRAFATA DE PARCURS IN DECENIU PT. LUCRAREA PROPUSA 3  
**SUP** SUBUNITATEA DE PRODUCTIE  
**FF** FOND FORESTIER  
**SPR** SUPRAFATA, HA  
**FLS** FOLOSINTA  
**GF** GRUPA FUNCTIONALA  
**FCT1** CATEGORIA FUNCTIONALA 1  
**FCT2** CATEGORIA FUNCTIONALA 2  
**FCT3** CATEGORIA FUNCTIONALA 3  
**RLF** UNITATEA DE RELIEF  
**CNF** CONFIGURATIA TERENULUI  
**EXP** EXPOZITIA  
**INC** INCLINAREA  
**ALT1** ALTITUDINEA MINIMA/MEDIE  
**ALT2** ALTITUDINEA MAXIMA  
**SOL** SOL  
**ERZ** GRADU DE EROZIUNE  
**FLR** FLORA INDICATOARE  
**TS** TIPUL DE STATIUNE  
**INV** MODUL DE INVENTARIERE  
**TP** TIPUL DE PADURE  
**CRTI** CARACTERUL ARBORETULUI

**MRG** MOD DE REGENERARE  
**PROV** PROVENIENTA  
**PRP** PROPORITIE  
**SPF** SUPRAFATA PE ELEMENT  
**VRT** VARSTA  
**AMS** AMESTEC  
**ELG** ELAGAJ  
**VIT** VITALITATE  
**TEL** TEL  
**CAL** CALITATE  
**PEX1** PROCENT DE EXTRAS PT. LUCRAREA PROPUSA NR. 1  
**PEX2** PROCENT DE EXTRAS PT. LUCRAREA PROPUSA NR. 2  
**PEX3** PROCENT DE EXTRAS PT. LUCRAREA PROPUSA NR. 3  
**DM** DIAMETRUL MEDIU  
**HM** INALTIMEA MEDIE  
**M** FACTOR DE UNIFORMITATE  
**CP** CLASA DE PRODUCTIE  
**VOL** VOLUMUL  
**CRS** CRESTEREA  
**CRSC** CRESTEREA CURENTA

**13.4. CERTIFICAT DE ATESTARE.**