


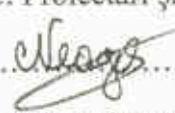


PROCES VERBAL

Încheiat azi 17.02.2015

Obiectul: CONFERINȚA A II-A DE AMENAJARE
A FONDULUI FORESTIER PROPRIETATE PUBLICĂ APARTINÂND
COMUNEI ORLAT

ADMINISTRAT DE R.P.L. O.S. CINDREL R.A.,
JUDEȚUL SIBIU

Participanți:

- | | | |
|------------------------|--|---|
| 1. ing. Ion Munteanu | – reprezentant M.M.A.P. |  |
| 2. ing. Liviu Filip | – expert C.T.A.P. |  |
| 3. ing. Ionel Preda | – șef proiect S.C. Proiectări și Exploatări Silvice..... |  |
| 4. ing. Mihai Neagoe | – proiectant |  |
| 5. ing. Tiberiu Brad | – șef R.P.L. O.S. Cindrel R.A. |  |
| 6. ing. Lucian Batista | – birou regenerarea, paza și protecția pădurii R.P.L. O.S. Cindrel R.A. |  |
| 7. Lazăr Aurel | – delegat primăria Orlat..... |  |

În conformitate cu prevederile „Normelor tehnice pentru amenajarea pădurilor”, în vigoare, ne-am întrunit pentru a analiza și aviza soluțiile tehnice și planurile de amenajament propuse de proiectant la amenajarea fondului forestier proprietate publică ce aparține comunei Orlat, județul Sibiu.

Conform datelor prezentate și în urma discuțiilor purtate s-au stabilit următoarele:

I. Suprafața fondului forestier

Suprafața fondului forestier ce aparține comunei Orlat – județul Sibiu este de 3613,9 ha și este administrată de R.P.L. O.S. Cîndrel R.A.,

Documentele de proprietate sunt următoarele:

- Titlul de proprietate nr. 31/31.01.2002 - 3463,14 ha;
- Titlul de proprietate nr. 32/31.01.2002 - 128,3 ha;
- Titlul de proprietate nr. 33/31.01.2001 - 8,0 ha;
- Titlul de proprietate nr. 34/31.01.2002 - 0,96 ha;

Hotărârea nr. 8 a Comisiei Județene pentru stabilirea dreptului de proprietate asupra terenurilor Sibiu (drumuri forestiere) - 13,5 ha.

Denumire U.P.	Suprafața la 01.01.2005	Ieșiri cu acte legale	Intrări cu acte legale	Suprafața la 01.01.2015
Amenajamentul fondului forestier proprietate publică ce aparține comunei Orlat	3600,4	-	13,5	3613,9

Pentru întreaga suprafață se va întocmi un singur amenajament.

Fondul forestier proprietate publică ce aparține comunei Orlat este situat din punct de vedere administrativ pe raza teritorială a comunelor Orlat, Cristian, Jina și Săliște, județul Sibiu, în cadrul R.P.L. O.S. Cîndrel R.A.,

2. Zonarea funcțională

Suprafața fondului forestier a fost încadrată în grupa I funcțională (3397,8 ha) și în grupa a-II-a funcțională (189,3 ha), categoriile funcționale fiind următoarele:

- 1.1A - păduri situate în perimetrele de protecție a captării de apă potabilă a comunei Orlat (T.II) - 573,4 ha;
- 1.1C - păduri situate pe versanții râurilor și pâraielor din zona montană, care alimentează lacul de acumulare Gura Râului (T.IV) - 919,3 ha;
- 1.2A - păduri situate pe stancării, pe grohotisuri, pe terenuri cu eroziune în adâncime, pe terenuri cu înclinare mai mare de 35 de grade și cele situate pe pietrisuri, cu înclinare mai mare de 30 de grade (T.II) - 242,9 ha;
- 1.2C - benzi de pădure din jurul golurilor alpine, cu lățimi de 100-300 m, constituite cu ocazia lucrărilor de amenajare a pădurilor în funcție de panta și natura terenului, precum și de starea de vegetație a pădurilor respective (T.II) - 35,9 ha;
- 1.2I - păduri situate pe terenuri cu înmlăștinare permanentă (T.II) - 6,0 ha;
- 1.4E - păduri de interes social din jurul cetății Soroga (T.II) - 16,6 ha;
- 1.4I - arborete situate de-a lungul drumului european E68 Sibiu-Sebeș (T.IV) - 33,1 ha;
- 1.5H - păduri stabilite ca rezervații pentru producerea de semințe forestiere și conservării geofondului forestier (T.II) - 60,9 ha;
- 1.5M - Ariile naturale protejate Natura 2000: Frumoasa (ROSCI0085) și Frumoasa (ROSPA0043) (T.IV) - 1509,7 ha;
- 2.1B - Păduri destinate să producă, în principal, arbori groși de calitate superioară pentru lemn de cherestea (T.VI) - 177,8 ha;
- 2.1C - păduri destinate să producă în principal, arbori mijlocii și subțiri pentru celuloză, construcții rurale și alte utilizări (T.VI) - 11,5 ha.

7. Probleme speciale

• Reprezentanții structurilor de administrare ai ariilor naturale protejate ROSCI0085 - "Frumoasa" și ROSPA0043 - "Frumoasa" au fost invitați la lucrările conferinței a II-a de amenajare prin adresa nr. 1314/13.02.2015, dar nu au dat curs invitației.

*** Recepția lucrărilor de teren s-a făcut în data de 25.09.2014, încheindu-se Procesul verbal de recepție nr. 1239.

Prezentul Amenajament silvic intră în vigoare la 01.01.2015 și are o perioadă de valabilitate de 10 ani (31.12.2024).

Conferința avizează soluțiile și planurile menționate anterior.

Prezentul proces verbal fost întocmit în cinci exemplare, câte unul pentru fiecare parte.